



ΑΓΓΕΛΙΕΣ ΓΙΑ ΤΟΥΣ ΝΑΥΤΙΛΛΟΜΕΝΟΥΣ

Μηνιαίο Τεύχος 3

31 Μαρτίου 2024

Αγγελίες με αριθμό από 55 έως και 66

ΠΕΡΙΕΧΟΜΕΝΑ

	Σελίδα
I Ευρετήριο Αγγελιών	3
II Αγγελίες έκδοσης νέων Ναυτικών Χαρτών και Ναυτιλιακών Εκδόσεων	5
III Αγγελίες διόρθωσης Ναυτικών Χαρτών	6
IV Αγγελίες διόρθωσης Φαροδείκτη	11
V Αγγελίες διόρθωσης Πλοηγών	12
VI Αγγελίες διόρθωσης λοιπών Ν. Εκδόσεων	13
VII Προαγγελίες NAVAREA III	14

Επικολλήματα περιέχονται μετά το μέρος VII

Ταχυδρομική Διεύθυνση: ΥΔΡΟΓΡΑΦΙΚΗ ΥΠΗΡΕΣΙΑ,
Διεύθυνση Ασφάλειας Ναυσιπλοΐας
ΤΓΝ 1040, ΑΘΗΝΑ

Τηλ: (+30) 210 655 1772
(+30) 210 655 1806

e - mail: nasf_hnhs@navy.mil.gr

Web: www.hnhs.gr

Πλοίαρχος Σ. Πούλιος ΠΝ
Υποδιοικητής

Οι Ετήσιες (Μόνιμες) αγγελίες, οι μηνιαίες αγγελίες για τους Ναυτιλλόμενους και τα Συμπληρωματικά φυλλάδια των Ναυτιλιακών Οδηγιών συντάσσονται με ευθύνη της Διεύθυνσης Ασφάλειας Ναυσιπλοΐας της ΥΥ. Όλες οι πληροφορίες που παρέχονται στις αγγελίες για τους Ναυτιλλόμενους αφορούν στους Ν. Χάρτες & στις Ν. Εκδόσεις και πρέπει να καταχωρούνται σε αυτές για να παραμένουν ενημερωμένες. Οι γεωγραφικές συντεταγμένες αναφέρονται στο γεωδαιτικό σύστημα αναφοράς του χάρτη που καλύπτει την περιοχή και έχει τη μεγαλύτερη κλίμακα.

Τα όρια των τομέων των φανών, η ευθυγράμμιση των ιθυτήριων φανών και των φανών σε ευθυγράμμιση, η προτεινόμενη πορεία και ο τομέας των φανών κατεύθυνσης, δίνονται όπως τα βλέπει ο παρατηρητής από τη θάλασσα.

Όλες οι διοπτεύσεις αναφέρονται στον αληθή βορρά και μετρώνται κατά τη φορά των δεικτών του ρολογιού από 000° μέχρι 359°.

Οι ναυτιλλόμενοι παρακαλούνται να ενημερώνουν την Υδρογραφική Υπηρεσία ΠΝ, αμέσως μόλις εντοπίσουν κάποιο ναυτιλιακό κίνδυνο ή διαπιστώσουν διαφορές μεταξύ των στοιχείων που παρέχονται στους Ν. Χάρτες & Ν. Εκδόσεις και της πραγματικής κατάστασης, στην ταχυδρομική διεύθυνση, τηλέφωνα, και διεύθυνση ηλεκτρονικού ταχυδρομείου που αναγράφονται στο εξώφυλλο του τεύχους μηνιαίων αγγελιών ή στην πλησιέστερη Λιμενική Αρχή.

Για σβέσεις ή προβλήματα λειτουργίας των πυρσών (Φάρων, Φανών και Φωτοσημαντήρων) να ενημερώνεται αμέσως:

➤ **Η Υπηρεσία Φάρων ΠΝ,**

Στην Ταχυδρομική Διεύθυνση:

Υπηρεσία Φάρων, Τ.Κ 185 10, ΠΕΙΡΑΙΑΣ

Στα τηλέφωνα:

(+30) 210 458 1508

Στη διεύθυνση ηλεκτρονικού ταχυδρομείου: yf_epix@navy.mil.gr

➤ **Ή η πλησιέστερη Λιμενική Αρχή,** με ταυτόχρονη κοινοποίηση στην ΥΥ ΠΝ.

Οι αγγελίες, τα μηνύματα NAVTEX, οι προαγγελίες για τους ναυτιλλόμενους και το δελτίο καιρού (METEO), είναι διαθέσιμα και στο δικτυακό τόπο της ΥΥ: www.hnhs.gr

Οι Ναυτιλλόμενοι μπορούν να προμηθεύονται το τεύχος των Ετήσιων (Μονίμων) αγγελιών καθώς και τα Μηνιαία τεύχη αγγελιών, δωρεάν από τα γραφεία πώλησης Ν. Χαρτών & Ν. Εκδόσεων της Υδρογραφικής Υπηρεσίας.

I
ΕΥΡΕΤΗΡΙΟ ΑΓΓΕΛΙΩΝ ΤΕΥΧΟΥΣ
&
Ν. ΧΑΡΤΕΣ - Ν. ΕΚΔΟΣΕΙΣ ΠΟΥ ΕΠΗΡΕΑΖΟΝΤΑΙ

ΑΡΙΘΜΟΣ ΑΓΓΕΛΙΑΣ	ΣΕΛΙΔΑ	Ν. ΧΑΡΤΕΣ - Ν. ΕΚΔΟΣΕΙΣ
55	5	ΧΒΝ: 1460, 1657
56	6	ΧΕΕ: 415
57	7	ΧΕΕ: 412 INT 3760
58	7	ΧΕΕ: INT 3732 421
59	8	ΧΕΕ: 432 WGS84
60	8	ΧΕΕ: INT 3734 423
61	9	ΧΕΕ: 32
62	9	ΧΕΕ: 322
63	10	ΧΕΕ: 3221
64	11	ΦΑΡΟΔΕΙΚΤΗΣ
65	12	ΠΛΟΗΓΟΣ ΤΟΜΟΣ Β΄
66	13	ΕΥΡΕΤΗΡΙΟ Ν. ΧΑΡΤΩΝ & Ν. ΕΚΔΟΣΕΩΝ

I

ΕΥΡΕΤΗΡΙΟ Ν. ΧΑΡΤΩΝ ΚΑΙ Ν. ΕΚΔΟΣΕΩΝ ΤΕΥΧΟΥΣ
&
ΑΓΓΕΛΙΕΣ ΠΟΥ ΤΟ ΕΠΗΡΕΑΖΟΥΝ

Ν. ΧΑΡΤΕΣ - Ν. ΕΚΔΟΣΕΙΣ	ΑΓΓΕΛΙΕΣ
ΧΒΝ: 1460, 1657	55
ΧΕΕ: 32	61
ΧΕΕ: 322	62
ΧΕΕ: 412 INT 3760	57
ΧΕΕ: 415	56
ΧΕΕ: INT 3732 421	58
ΧΕΕ: INT 3734 423	60
ΧΕΕ: 432 WGS84	59
ΧΕΕ: 3221	63
ΦΑΡΟΔΕΙΚΤΗΣ	64
ΠΛΟΗΓΟΣ ΤΟΜΟΣ Β΄	65
ΕΥΡΕΤΗΡΙΟ Ν. ΧΑΡΤΩΝ & Ν. ΕΚΔΟΣΕΩΝ	66

II

Αριθμός Αγγελίας 55/2024 ΜΕΣΟΓΕΙΟΣ ΘΑΛΑΣΣΑ - Νέα Έκδοση - Κατάργηση ΧΒΝ.

1. Νέες Εκδόσεις Χαρτών Βρετανικού Ναυαρχείου ΧΒΝ:

<u>Αριθμός Χάρτη</u>	<u>Τίτλος Χάρτη</u>	<u>Κλίμακα 1:</u>	<u>Έκδοση/ Ν. Έκδοση</u>
1460	Mediterranean Sea, Spain - East Coast, Sagunto.	10,000	ΙΑΝ. 2024
1657	Greece - East Coast, Saronικός Κόλπος.	100,000	ΙΑΝ. 2024

2. Οριστική Κατάργηση Χαρτών Βρετανικού Ναυαρχείου ΧΒΝ:

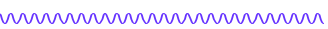
<u>Αριθμός Χάρτη</u>	<u>Τίτλος Χάρτη</u>
1460	Mediterranean Sea, Spain - East Coast, Sagunto.
1657	Greece - East Coast, Saronikos Kolpos.

(Πληροφορία: Τεύχη Βρετανικών Αγγελιών: 2, 3/2024)

III

Αριθμός Αγγελίας 56/2024

ΜΕΣΟΓΕΙΟΣ ΘΑΛΑΣΣΑ - ΕΛΛΑΣ - Αιγαίο Πέλαγος - Νήσος Μήλος - Υποβρύχιο Τηλεφωνικό Καλώδιο.

1. Να σημειωθεί το σύμβολο:  , μεταξύ των σημείων:

1. 36° 44' 58.7" B - 024° 26' 42.3" A (ακτή)
2. 36° 45' 42.9" B - 024° 26' 34.1" A
3. 36° 46' 03.9" B - 024° 26' 38.9" A
4. 36° 46' 33.5" B - 024° 26' 37.8" A
5. 36° 47' 02.2" B - 024° 26' 25.8" A
6. 36° 47' 19.1" B - 024° 26' 10.9" A
7. 36° 56' 37.5" B - 024° 22' 05.0" A
8. 36° 58' 09.2" B - 024° 21' 33.0" A
9. 37° 00' 00.1" B - 024° 20' 30.2" A
10. 37° 19' 06.7" B - 024° 12' 06.6" A
11. 37° 20' 24.6" B - 024° 11' 41.9" A
12. 37° 21' 19.8" B - 024° 11' 04.0" A
13. 37° 22' 25.4" B - 024° 10' 45.9" A
14. 37° 23' 24.0" B - 024° 10' 11.7" A (**B** πλαίσιο χάρτη)

2. Να σημειωθεί το σύμβολο:  , μεταξύ των σημείων:

1. 36° 22' 48,2" B - 024° 08' 29,5" A (ακτή)
2. 36° 24' 07,1" B - 024° 09' 01,6" A
3. 36° 26' 17,2" B - 024° 09' 17,6" A
4. 36° 30' 04,4" B - 024° 11' 12,7" A
5. 36° 32' 51,2" B - 024° 12' 22,4" A
6. 36° 35' 15,5" B - 024° 12' 27,7" A
7. 36° 38' 00,7" B - 024° 11' 43,0" A
8. 36° 38' 33,2" B - 024° 11' 44,6" A
9. 36° 39' 42,8" B - 024° 12' 19,3" A
10. 36° 44' 16,3" B - 024° 16' 14,6" A
11. 36° 45' 41,1" B - 024° 17' 13,8" A
12. 36° 46' 20,0" B - 024° 19' 20,7" A
13. 36° 45' 28,0" B - 024° 23' 39,5" A
14. 36° 45' 27,8" B - 024° 24' 11,1" A
15. 36° 45' 17,9" B - 024° 24' 49,3" A
16. 36° 21' 00,0" B - 024° 07' 05,0" A (**N** πλαίσιο χάρτη)

ΧΕΕ: 415 [144/2023]

(Πληροφορία: ΟΤΕ)

III

Αριθμός Αγγελίας 57/2024

ΜΕΣΟΓΕΙΟΣ ΘΑΛΑΣΣΑ - ΕΛΛΑΣ - Σαρωνικός Κόλπος - Υποβρύχιο Τηλεφωνικό Καλώδιο.

Να σημειωθεί το σύμβολο:  , μεταξύ των σημείων:


1. 37° 47' 28,2" B - 023° 52' 53,9" A (ακτή)
2. 37° 46' 53,2" B - 023° 52' 28,2" A
3. 37° 46' 28,1" B - 023° 51' 27,5" A
4. 37° 45' 24,2" B - 023° 50' 51,0" A
5. 37° 44' 59,2" B - 023° 50' 48,0" A
6. 37° 41' 32,8" B - 023° 49' 27,7" A
7. 37° 40' 54,2" B - 023° 49' 31,6" A
8. 37° 38' 13,1" B - 023° 51' 15,2" A
9. 37° 35' 06,4" B - 023° 57' 05,3" A
10. 37° 34' 45,3" B - 023° 58' 33,6" A
11. 37° 33' 08,1" B - 024° 00' 55,9" A
12. 37° 30' 23,2" B - 024° 06' 42,7" A
13. 37° 29' 45,9" B - 024° 07' 20,8" A
14. 37° 23' 50,1" B - 024° 10' 00,0" A (**ΝΑ** πλαίσιο Χάρτη)

ΧΕΕ: 412 INT 3760 [19/2024]

(Πληροφορία: ΟΤΕ)

Αριθμός Αγγελίας 58/2024

ΜΕΣΟΓΕΙΟΣ ΘΑΛΑΣΣΑ - ΕΛΛΑΣ - Αιγαίο Πέλαγος - Υποβρύχιο Τηλεφωνικό Καλώδιο.

Να σημειωθεί το σύμβολο:  , μεταξύ των σημείων:

1. 37° 01' 50,0" B - 024° 19' 43,8" A (**Ν** πλαίσιο χάρτη)
2. 37° 19' 06,7" B - 024° 12' 06,6" A
3. 37° 20' 24,6" B - 024° 11' 41,9" A
4. 37° 21' 19,8" B - 024° 11' 04,0" A
5. 37° 22' 25,4" B - 024° 10' 45,9" A
6. 37° 29' 01,2" B - 024° 07' 40,8" A
7. 37° 29' 45,9" B - 024° 07' 20,8" A
8. 37° 30' 23,2" B - 024° 06' 42,7" A
9. 37° 33' 08,1" B - 024° 00' 55,9" A
10. 37° 33' 52,8" B - 024° 00' 00,0" A (**ΒΔ** πλαίσιο χάρτη)

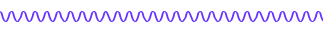
ΧΕΕ: INT 3732 421 [22/2024]

(Πληροφορία: ΟΤΕ)

III

Αριθμός Αγγελίας 59/2024

ΜΕΣΟΓΕΙΟΣ ΘΑΛΑΣΣΑ - ΕΛΛΑΣ - Βόρειο Κρητικό Πέλαγος - Υποβρύχιο
Τηλεφωνικό Καλώδιο.

Να σημειωθεί το σύμβολο:  , μεταξύ των σημείων:

- | | | | |
|-----|-----------------|---|--|
| 1. | 35° 31' 08,1" B | - | 023° 53' 58,3" A (ακτή) |
| 2. | 35° 32' 13,7" B | - | 023° 54' 07,6" A |
| 3. | 35° 33' 21,3" B | - | 023° 54' 32,0" A |
| 4. | 35° 33' 46,1" B | - | 023° 54' 32,6" A |
| 5. | 35° 34' 07,4" B | - | 023° 54' 24,2" A |
| 6. | 35° 37' 14,9" B | - | 023° 54' 33,7" A |
| 7. | 35° 37' 52,2" B | - | 023° 54' 40,7" A |
| 8. | 35° 38' 52,3" B | - | 023° 54' 41,5" A |
| 9. | 35° 40' 31,7" B | - | 023° 55' 22,0" A |
| 10. | 35° 43' 57,1" B | - | 023° 57' 32,3" A |
| 11. | 35° 45' 11,1" B | - | 023° 58' 00,8" A |
| 12. | 35° 46' 48,3" B | - | 023° 58' 04,9" A |
| 13. | 35° 49' 35,0" B | - | 023° 57' 39,8" A |
| 14. | 35° 50' 41,9" B | - | 023° 57' 13,5" A |
| 15. | 35° 54' 49,4" B | - | 023° 56' 55,7" A |
| 16. | 35° 55' 57,6" B | - | 023° 57' 07,2" A (B πλαίσιο χάρτη) |

ΧΕΕ: 432 [145/2023], **WGS84** DATUM

(Πληροφορία: ΟΤΕ)


Αριθμός Αγγελίας 60/2024

ΜΕΣΟΓΕΙΟΣ ΘΑΛΑΣΣΑ - ΕΛΛΑΣ - Αιγαίο Πέλαγος - Νήσος Μήλος - Υποβρύχιο
Τηλεφωνικό Καλώδιο.

1. Να σημειωθεί το σύμβολο:  , μεταξύ των σημείων:

- | | | | |
|----|-----------------|---|---|
| 1. | 36° 44' 58,7" B | - | 024° 26' 42,3" A (ακτή) |
| 2. | 36° 45' 42,9" B | - | 024° 26' 34,1" A |
| 3. | 36° 46' 33,5" B | - | 024° 26' 37,8" A |
| 4. | 36° 47' 19,1" B | - | 024° 26' 10,9" A |
| 5. | 36° 56' 37,5" B | - | 024° 22' 05,0" A |
| 6. | 36° 58' 09,2" B | - | 024° 21' 33,0" A |
| 7. | 37° 05' 06,0" B | - | 024° 18' 20,0" A (ΒΔ πλαίσιο χάρτη) |

III

2. Να σημειωθεί το σύμβολο:  , μεταξύ των σημείων:

1. 36° 46' 04,2" B - 024° 18' 20,0" A (Δ πλαίσιο χάρτη)
2. 36° 46' 20,0" B - 024° 19' 20,7" A
3. 36° 45' 59,8" B - 024° 21' 13,1" A
4. 36° 45' 48,7" B - 024° 21' 48,2" A
5. 36° 45' 28,0" B - 024° 23' 39,5" A
6. 36° 45' 27,8" B - 024° 24' 11,1" A
7. 36° 45' 17,9" B - 024° 24' 49,3" A (ακτή)

ΧΕΕ: INT 3734 423 [181/2023]

(Πληροφορία: ΟΤΕ)

Αριθμός Αγγελίας 61/2024

**ΜΕΣΟΓΕΙΟΣ ΘΑΛΑΣΣΑ - ΕΛΛΑΣ - Θρακικό Πέλαγος - Ανατολικά Λιμένα
Αλεξανδρούπολης - Αγωγός Αερίου.**

Το συνημμένο επικόλλημα να τοποθετηθεί στη θέση με κέντρο το σημείο:
40° 45' 00" B - 025° 50' 00" A.

ΧΕΕ: 32 [166/2023]

(Πληροφορία: gastrade)

Αριθμός Αγγελίας 62/2024

**ΜΕΣΟΓΕΙΟΣ ΘΑΛΑΣΣΑ - ΕΛΛΑΣ - Θρακικό Πέλαγος - Ανατολικά Λιμένα
Αλεξανδρούπολης - Αγωγός Αερίου.**

Το συνημμένο επικόλλημα να τοποθετηθεί στη θέση με κέντρο το σημείο:
40° 48' 00" B - 025° 50' 00" A.

ΧΕΕ: 322 [203/2023]

(Πληροφορία: gastrade)

III

Αριθμός Αγγελίας 63/2024

**ΜΕΣΟΓΕΙΟΣ ΘΑΛΑΣΣΑ - ΕΛΛΑΣ - Θρακικό Πέλαγος - Ανατολικά Λιμένα
Αλεξανδρούπολης - Αγωγός Αερίου.**

Το συνημμένο επικόλλημα να τοποθετηθεί στη θέση με κέντρο το σημείο:

40° 47' 00" Β - 025° 50' 00" Α.

ΧΕΕ: 3221 [202/2023]

(Πληροφορία: gastrade)

IV

ΟΔΗΓΙΕΣ ΔΙΟΡΘΩΣΕΩΣ ΦΑΡΟΔΕΙΚΤΗ ΕΛΛΗΝΙΚΩΝ ΑΚΤΩΝ ΕΚΔΟΣΕΩΣ 2021

1. Οι διορθώσεις (αλλαγές, προσθήκες, διαγραφές) του Φαροδείκτη περιέχονται στο μέρος IV των μηνιαίων τευχών των Αγγελιών για τους Ναυτιλλόμενους και δίδονται κατά στήλες ως ακολούθως:

- **Πρώτη στήλη:** Αναγράφεται ο Αριθμός Ελληνικού Φαροδείκτη (ΑΕΦ) που επηρεάζεται από τη διόρθωση. Εφόσον ο αναγραφόμενος ΑΕΦ δεν υπάρχει στο Φαροδείκτη, τότε πρόκειται για νέο και τα στοιχεία του πρέπει να καταχωρηθούν στην ανάλογη μεταξύ των ΑΕΦ σειρά του Φαροδείκτη.
- **Λοιπές στήλες:**
 - ✓ Τα στοιχεία των διορθώσεων δίδονται ανά στήλες. Τα παλαιά στοιχεία διαγράφονται και αναγράφονται αντίστοιχα τα νέα. Στις στήλες που δεν επηρεάζονται σημειώνονται δύο παύλες (- -).
 - ✓ Με **πλάγια γράμματα** σημειώνονται οι φωτοσημαντήρες και η διαγραφή των στηλών.

2. Συνιστάται μικρής εκτάσεως διορθώσεις να καταχωρούνται με το χέρι, ενώ προσθήκες νέων ΑΕΦ ή διορθώσεις μεγάλης έκτασης να αποκόπτονται και να επικολλούνται στο Φαροδείκτη.

3. Οι μηνιαίες διορθώσεις να καταχωρούνται στον «**Πίνακα Διορθώσεων**».

Αριθμός Αγγελίας 64/2024

1	2	3	4	5	6	7	8	
0015.1 <i>Σμνρ</i>	--	--	--	--	-	-	--	Δεν υφίσταται.
<i>Βιογ</i>								No exist.
0216 <i>Σμνρ</i>	--	--	39 30.09 20 12.05	--	-	-	--	
<i>Βιογ</i>								
0220 <i>Σμνρ</i>	--	--	39 30.02 20 12.47	--	-	-	--	
<i>Βιογ</i>								
0225 <i>Σμνρ</i>	--	--	39 30.12 20 12.50	--	-	-	--	
<i>Βιογ</i>								

V

Αριθμός Αγγελίας 65/2024

ΠΛΟΗΓΟΣ ΤΟΜΟΣ Β΄ (5^η ΕΚΔΟΣΗ 2019) - ΜΕΣΟΓΕΙΟΣ ΘΑΛΑΣΣΑ - ΕΛΛΑΣ - Αργολικός Κόλπος - Όρμος Ναυπλίου - Λιμενίσκος Νέας Κίου - Ενημέρωση Πλοηγού.

184

A 41 Αντί: «τα ανατολικά.», **διάβαζε:** «τα ανατολικά, το άνοιγμα της εισόδου του είναι 45 μέτρα περίπου ενώ τα βάθη στην είσοδό του κυμαίνονται από ένα μέχρι κατώτερα του μέτρου.»

(Πληροφορία: ΥΥ)

VI

Αριθμός Αγγελίας 66/2024

ΜΕΣΟΓΕΙΟΣ ΘΑΛΑΣΣΑ - ΕΛΛΑΣ - Έκδοση, Κατάργηση ΧΕΕ - Ενημέρωση
Ευρετηρίου Ν. Χαρτών & Ν. Εκδόσεων της ΥΥ (16^η Έκδοση 2019).

ΟΥΔΕΜΙΑ

(Πληροφορία: ΥΥ)

VII

Προαγγελίες για τους Ναυτιλλόμενους της Περιοχής
Μεσογείου - Μαύρης Θάλασσας (Περιοχή III) που Ισχύουν
από 19 Μαρτίου μέχρι και 25 Μαρτίου 2024
Σχετική Αγγελία αριθμός 13/2024

TELEMARTES

SECTION A

NAVAREA III Warnings originated from March 19th 2024 to March 25th 2024:

0029/24 MEDITERRANEAN SEA, BLACK SEA AND AZOV SE

1.- UPDATE OF THE INOPERATIVE INTERNATIONAL NAVTEX STATIONS:

LA GARDE (FRANCE)- NOT OPERATIONAL

SURT (LIBYA)- NOT ESTABLISHED

KELIBIA (TUNISIA)- TRANSMITTING THROUGH MALTA

BERDIANSK (UKRAINE)- NOT OPERATIONAL

2.- CANCEL NAVAREA III 0049/2023 AND THIS PARAGRAPH.

0030/24 BLACK SEA

1. DRILLING OPERATIONS, BY FATIH (IMO 9503770. MMSI 271046008),
MURUVVET ILHAN, KORKUT, ALTAN AND MURAT ILHAN

BETWEEN 22 MAR-20 MAY 24 IN GOKTEPE 1 AREA BOUNDED BY:

42 39.62 N 030 26.60 E

42 41.62 N 030 26.52 E

42 41.68 N 030 29.23 E

42 39.68 N 030 29.32 E

10 NM WIDE BERTH IS REQUESTED

CANCEL THIS MSG 202359 UTC MAY24

2.- CANCEL NAVAREA III 0026-24 AND THIS PARAGRAPH.

0031/24 MEDITERRANEAN SEA, BLACK SEA AND AZOV SE

NAVAREA III WARNINGS IN FORCE ON 26 MAR24 AT 0600 UTC.

2022: 0092, 0122, 0124.

2023: 0023, 0097, 0115.

2024: 0008, 0011, 0012, 0013, 0017, 0029, 0030, 0031.

1.- ONLY THOSE LESS THAN 42 DAYS OLD ARE DAILY BROADCASTED
ON

SAFETYNET AND SAFETYCAST AT 1200 UTC AND 2359 UTC.

2.- ALL NAVAREA III WARNINGS IN FORCE ARE AVAILABLE ON THE
WEB-SITE

https://armada.defensa.gob.es/ihm/Aplicaciones/Navareas/Index_Navareas_xml_en.html

3.- NEW NAVAREA III WARNINGS ARE ALSO PRINTED IN THE WEEKLY
EDITION OF SPANISH NOTICES TO MARINERS (SECTION 5).

4.- CANCEL THIS MESSAGE ON 012359 UTC APR24.

VII

SECTION B

Summary of drilling rigs updated to NAVAREA III 0031/24 warning.

Mediterranean Sea S/SE.

MARIDIVE 520	31-24,0N	030-12,3E
SNEFERU	31-26,2N	032-58,0E
P. Fouad	31-30,9N	032-31,6E
SCARABEO 6	31-36,0N	030-00,1E
ATWOOD AURORA	31-36,3N	030-04,7E
ENSCO DS-6	31-36,6N	029-50,3E
Karous	31-37,8N	032-14,1E
MARI-B	31-44,9N	034-18,3E
JP BUSSEL	31-46,1N	031-20,6E
TEMSAH SE-1	31-48,4N	031-18,4E
Senefru	31-48,9N	030-56,1E
ROSETTA 1	31-50,8N	030-31,2E
MAERSK GUARDIN	31-50,8N	030-38,5E
OCEAN LEXINGTON	31-53,2N	031-53,4E
EI QAHER-2	31-54,3N	031-54,0E
Adryatic 4	31-55,5N	032-31,3E
MAERSK DISCOVERER	32-03,3N	032-18,7E
DISCOVERER AMERICAS	32-15,5N	028-38,7E
ATWOOD BEACOM	32-53,8N	035-01,1E
PRIDE NORTH AMERICA	33-00,3N	033-43,3E
STENA DRILL MAX	33-13,5N	034-17,3E
DIDON	33-47,4N	011-53,0E
HASDRUBAL	34-08,9N	011-36,6E
MISKAR	34-22,4N	011-52,0E
IMO 9705093	35-22,5N	030-06,0E
HALK EL MENZEL	35-55,6N	011-33,7E

Adriatic Sea-Ionian Sea.

Aquila 2	40-55,8N	018-19,6E
Bonaccia	43-35,5N	014-21,5E
ANNALISA	44-10,2N	013-06,8E
Steward	44-12,8N	012-46,5E
Annabella	44-13,7N	013-04,7E
Morena I	44-13,8N	012-28,9E
IKA-A	44-21,5N	013-29,3E
IMO: 8768476; MMSI: 577386000	44-26,3N	012-25,3E
IDA-B	44-26,8N	013-29,1E
Armida 1	44-28,5N	012-26,9E
Tea	44-30,0N	013-01,1E
IMO: 8752154; MMSI: 576622000	44-30,5N	012-22,3E
IRINA	44-31,7N	013-22,8E

VII

IMO 8752283	44-38,1N	013-12,4E
Ana	44-41,0N	013-16,1E
Ivana B	44-41,2N	013-13,1E
VESNA	44-41,2N	013-19,1E
Ivana E	44-44,7N	013-14,8E
IVANA D	44-47,1N	013-15,8E
IZABELA SOUTH	44-57,5N	013-09,1E
OCEAN KING	44-58,5N	013-08,0E
IZABELA NORTH	44-58,8N	013-07,8E

Azov Sea-Black Sea

IMO 9503770. MMSI 271046008	42-40,6N	030-27,8E
YAVUZ (IMO-9503768)	42-50,1N	031-17,3E
IMO 9541203, MMSI 271047822	42-50,8N	031-13,9E
GLOBETROTTER 2	43-04,1N	029-28,6E
DEEPWATER CHAMPION	43-52,1N	030-45,6E
SATURN	44-04,1N	029-58,0E
ANA	44-04,3N	029-58,2E
URANUS	44-10,4N	030-08,2E
TAVRIDA	45-21,4N	030-54,2E
B-312	45-34,2N	032-47,3E
UKRAINE (B-319)	45-35,4N	032-42,8E
NUMBER 11	45-40,5N	031-41,1E
SIVASH	45-42,4N	031-52,6E
NUMBER 10	45-42,7N	031-51,5E

ISSN: 2653-9314