



ΑΓΓΕΛΙΕΣ ΓΙΑ ΤΟΥΣ ΝΑΥΤΙΛΛΟΜΕΝΟΥΣ

Μηνιαίο Τεύχος 8

31 Αυγούστου 2022

Αγγελίες με αριθμό από 106 έως και 117

ΠΕΡΙΕΧΟΜΕΝΑ

	Σελίδα
I Ευρετήριο Αγγελιών	3
II Αγγελίες έκδοσης νέων Ναυτικών Χαρτών και Ναυτιλιακών Εκδόσεων	5
III Αγγελίες διόρθωσης Ναυτικών Χαρτών	6
IV Αγγελίες διόρθωσης Φαροδείκτη	13
V Αγγελίες διόρθωσης Πλοηγών	17
VI Αγγελίες διόρθωσης λοιπών Ν. Εκδόσεων	19
VII Προαγγελίες NAVAREA III	21
Επικολλήματα περιέχονται μετά το μέρος VII	

Ταχυδρομική Διεύθυνση: ΥΔΡΟΓΡΑΦΙΚΗ ΥΠΗΡΕΣΙΑ,
Διεύθυνση Ασφάλειας Ναυσιπλοΐας
ΤΓΝ 1040, ΑΘΗΝΑ

Τηλ: (+30) 210 6551772
(+30) 210 6551806

e - mail: nasf_hnhs@navy.mil.gr

Οι Αγγελίες είναι διαθέσιμες και στον διαδικτυακό τόπο της ΥΥ: www.hnhs.gr

Πλοίαρχος Δ. Ευσταθίου ΠΝ
Διοικητής

Οι Ετήσιες (Μόνιμες) αγγελίες, οι μηνιαίες αγγελίες για τους Ναυτιλλόμενους και τα Συμπληρωματικά φυλλάδια των Ναυτιλιακών Οδηγιών συντάσσονται με ευθύνη της Διεύθυνσης Ασφάλειας Ναυσιπλοΐας της ΥΥ. Όλες οι πληροφορίες που παρέχονται στις αγγελίες για τους Ναυτιλλόμενους αφορούν στους Ν. Χάρτες & στις Ν. Εκδόσεις και πρέπει να καταχωρούνται σε αυτές για να παραμένουν ενημερωμένες. Οι γεωγραφικές συντεταγμένες αναφέρονται στο γεωδαιτικό σύστημα αναφοράς του χάρτη που καλύπτει την περιοχή και έχει τη μεγαλύτερη κλίμακα.

Τα όρια των τομέων των φανών, η ευθυγράμμιση των ιθυτήριων φανών και των φανών σε ευθυγράμμιση, η προτεινόμενη πορεία και ο τομέας των φανών κατεύθυνσης, δίνονται όπως τα βλέπει ο παρατηρητής από τη θάλασσα. Όλες οι διοπτεύσεις αναφέρονται στον αληθή βορρά και μετρώνται κατά τη φορά των δεικτών του ρολογιού από 000° μέχρι 359°.

Οι ναυτιλλόμενοι παρακαλούνται να ενημερώνουν την Υδρογραφική Υπηρεσία ΠΝ, αμέσως μόλις εντοπίσουν κάποιο ναυτιλιακό κίνδυνο ή διαπιστώσουν διαφορές μεταξύ των στοιχείων που παρέχονται στους Ν. Χάρτες & Ν. Εκδόσεις και της πραγματικής κατάστασης, στην ταχυδρομική διεύθυνση, τηλέφωνα, και διεύθυνση ηλεκτρονικού ταχυδρομείου που αναγράφονται στο εξώφυλλο του τεύχους μηνιαίων αγγελιών ή στην πλησιέστερη Λιμενική Αρχή.

Για σβέσεις ή προβλήματα λειτουργίας των πυρσών (Φάρων, Φανών και Φωτοσημαντήρων) να ενημερώνεται αμέσως:

➤ **Η Υπηρεσία Φάρων ΠΝ,**

Στην Ταχυδρομική Διεύθυνση:

Υπηρεσία Φάρων, Τ.Κ 185 10, ΠΕΙΡΑΙΑΣ

Στα τηλέφωνα:

(+30) 210 4581508

Στη διεύθυνση ηλεκτρονικού ταχυδρομείου:

yf_epix@navy.mil.gr

➤ **Ή η πλησιέστερη Λιμενική Αρχή,** με ταυτόχρονη κοινοποίηση στην ΥΥ ΠΝ.

Οι αγγελίες, τα μηνύματα NAVTEX, οι προαγγελίες για τους ναυτιλλόμενους και το δελτίο καιρού (METEO), είναι διαθέσιμα και στο δικτυακό τόπο της ΥΥ: www.hnhs.gr

Οι Ναυτιλλόμενοι μπορούν να προμηθεύονται το τεύχος των Ετήσιων (Μονίμων) αγγελιών καθώς και τα Μηνιαία τεύχη αγγελιών, δωρεάν από τα γραφεία πώλησης Ν. Χαρτών & Ν. Εκδόσεων της Υδρογραφικής Υπηρεσίας.

I
ΕΥΡΕΤΗΡΙΟ ΑΓΓΕΛΙΩΝ ΤΕΥΧΟΥΣ
&
Ν. ΧΑΡΤΕΣ - Ν. ΕΚΔΟΣΕΙΣ ΠΟΥ ΕΠΗΡΕΑΖΟΝΤΑΙ

ΑΡΙΘΜΟΣ ΑΓΓΕΛΙΑΣ	ΣΕΛΙΔΑ	Ν. ΧΑΡΤΕΣ - Ν. ΕΚΔΟΣΕΙΣ
106	5	ΧΒΝ: 1591.
107	6	ΧΕΕ: 2.
108	6	ΧΕΕ: 4.
109	7	ΧΕΕ: 43 INT 3700.
110	8	ΧΕΕ: 412 INT 3760.
111	8	ΧΕΕ: 412/1.
112	9	ΧΕΕ: 412/3.
113	10	ΧΕΕ: 415.
114	11	ΧΕΕ: INT 3738 431.
115	13	ΦΑΡΟΔΕΙΚΤΗΣ.
116	17	ΠΛΟΗΓΟΣ ΤΟΜΟΣ Δ΄.
117	19	ΕΥΡΕΤΗΡΙΟ Ν. ΧΑΡΤΩΝ & Ν. ΕΚΔΟΣΕΩΝ.

I

ΕΥΡΕΤΗΡΙΟ Ν. ΧΑΡΤΩΝ ΚΑΙ Ν. ΕΚΔΟΣΕΩΝ ΤΕΥΧΟΥΣ
&
ΑΓΓΕΛΙΕΣ ΠΟΥ ΤΟ ΕΠΗΡΕΑΖΟΥΝ

Ν. ΧΑΡΤΕΣ - Ν. ΕΚΔΟΣΕΙΣ	ΑΓΓΕΛΙΕΣ
ΧΒΝ: 1591.	106
ΧΕΕ: 2.	107
ΧΕΕ: 4.	108
ΧΕΕ: 43 INT 3700.	109
ΧΕΕ: 412 INT 3760.	110
ΧΕΕ: 412/1.	111
ΧΕΕ: 412/3.	112
ΧΕΕ: 415.	113
ΧΕΕ: INT 3738 431.	114
ΦΑΡΟΔΕΙΚΤΗΣ	115
ΠΛΟΗΓΟΣ ΤΟΜΟΣ Δ΄	116
ΕΥΡΕΤΗΡΙΟ Ν. ΧΑΡΤΩΝ & Ν. ΕΚΔΟΣΕΩΝ	117

II

Αριθμός Αγγελίας 106/2022

ΜΕΣΟΓΕΙΟΣ ΘΑΛΑΣΣΑ - Νέα Έκδοση - Κατάργηση ΧΒΝ.

1. Από το Βρετανικό Ναυαρχείο εκδόθηκαν ως «Νέα Έκδοση» ο παρακάτω ΧΒΝ:

<u>Αριθμός Χάρτη</u>	<u>Τίτλος Χάρτη</u>	<u>Κλίμακα 1:</u>	<u>Έκδοση/ Ν. Έκδοση</u>
1591	Mediterranean Sea, Ports on the coast of Israel.		ΑΠΡ. 2022
	A. Hadera.	25,000	
	B. Tel Aviv and Yafo.	25,000	
	C. Ashdod.	25,000	
	D. Ashqelon.	25,000	
	E. Tel Aviv to Ashqelon.	100,000	

2. Με την Έκδοση/ Ν. Έκδοση του χάρτη παραγράφου 1 καταργείται η παρακάτω Έκδοση/ Ν. Έκδοση του ΧΒΝ:


<u>Αριθμός Χάρτη</u>	<u>Τίτλος Χάρτη</u>	<u>Έκδοση/ Ν. Έκδοση</u>
1591	Mediterranean Sea, Ports on the coast of Israel.	ΦΕΒ. 2020

(Πληροφορία: Τεύχη Αγγλικών Αγγελιών: 14/2022)

III

Αριθμός Αγγελίας 107/2022

ΜΕΣΟΓΕΙΟΣ ΘΑΛΑΣΣΑ - ΕΛΛΑΣ - Σαρωνικός Κόλπος - Κόλπος Μεγάρων, Δυτικά Ν. Μήλου - Υποβρύχιο Ηλεκτροφόρο Καλώδιο.

Να σημειωθεί το σύμβολο:  , μεταξύ των σημείων:


1. 37° 58' 26,2'' Β - 023° 22' 11,3'' Α
2. 37° 58' 03,3'' Β - 023° 21' 47,1'' Α
3. 37° 57' 17,8'' Β - 023° 21' 25,4'' Α
4. 37° 55' 32,2'' Β - 023° 22' 24,6'' Α
5. 37° 53' 20,4'' Β - 023° 22' 54,0'' Α
6. 37° 51' 34,1'' Β - 023° 23' 48,2'' Α
7. 37° 49' 06,3'' Β - 023° 24' 21,3'' Α
8. 37° 44' 53,0'' Β - 023° 24' 24,6'' Α
9. 37° 43' 19,4'' Β - 023° 24' 48,3'' Α
10. 37° 41' 53,7'' Β - 023° 24' 28,6'' Α
11. 37° 40' 51,9'' Β - 023° 25' 30,0'' Α
12. 37° 39' 38,7'' Β - 023° 26' 26,6'' Α
13. 37° 38' 54,5'' Β - 023° 28' 31,5'' Α
14. 37° 38' 42,8'' Β - 023° 29' 56,9'' Α
15. 37° 38' 15,8'' Β - 023° 31' 25,7'' Α
16. 37° 35' 14,2'' Β - 023° 36' 02,7'' Α
17. 37° 33' 30,6'' Β - 023° 36' 41,1'' Α
18. 37° 32' 14,4'' Β - 023° 38' 00,0'' Α (Δ πλαίσιο χάρτη)

ΧΕΕ: 2 [60/2022]

(Πληροφορία: ΑΔΜΗΕ)

Αριθμός Αγγελίας 108/2022

ΜΕΣΟΓΕΙΟΣ ΘΑΛΑΣΣΑ - ΕΛΛΑΣ - Σαρωνικός Κόλπος - Κόλπος Μεγάρων, Δυτικά Ν. Μήλου - Υποβρύχιο Ηλεκτροφόρο Καλώδιο.

Να σημειωθεί το σύμβολο:  , μεταξύ των σημείων:

1. 37° 58' 26,2'' Β - 023° 22' 11,3'' Α
2. 37° 58' 03,3'' Β - 023° 21' 47,1'' Α
3. 37° 57' 17,8'' Β - 023° 21' 25,4'' Α
4. 37° 55' 32,2'' Β - 023° 22' 24,6'' Α
5. 37° 53' 20,4'' Β - 023° 22' 54,0'' Α
6. 37° 51' 34,1'' Β - 023° 23' 48,2'' Α
7. 37° 49' 06,3'' Β - 023° 24' 21,3'' Α
8. 37° 44' 53,0'' Β - 023° 24' 24,6'' Α
9. 37° 43' 19,4'' Β - 023° 24' 48,3'' Α

III


10. 37° 41' 53,7'' B - 023° 24' 28,6'' A
11. 37° 40' 51,9'' B - 023° 25' 30,0'' A
12. 37° 39' 38,7'' B - 023° 26' 26,6'' A
13. 37° 38' 54,5'' B - 023° 28' 31,5'' A
14. 37° 38' 42,8'' B - 023° 29' 56,9'' A
15. 37° 38' 15,8'' B - 023° 31' 25,7'' A
16. 37° 35' 14,2'' B - 023° 36' 02,7'' A
17. 37° 33' 30,6'' B - 023° 36' 41,1'' A
18. 37° 32' 43,8'' B - 023° 37' 36,1'' A
19. 37° 31' 49,8'' B - 023° 38' 19,4'' A
20. 37° 29' 54,5'' B - 023° 39' 09,9'' A
21. 37° 28' 34,5'' B - 023° 39' 11,3'' A
22. 37° 26' 20,7'' B - 023° 40' 18,6'' A
23. 37° 22' 05,5'' B - 023° 41' 13,4'' A
24. 37° 18' 59,6'' B - 023° 43' 06,5'' A
25. 37° 16' 31,7'' B - 023° 45' 14,9'' A
26. 37° 13' 38,7'' B - 023° 50' 00,6'' A
27. 37° 10' 31,1'' B - 023° 52' 56,4'' A
28. 36° 48' 14,8'' B - 024° 05' 53,0'' A
29. 36° 47' 11,9'' B - 024° 06' 12,0'' A
30. 36° 44' 57,2'' B - 024° 07' 45,0'' A
31. 36° 41' 09,1'' B - 024° 11' 52,7'' A

ΧΕΕ: 4 [60/2022]

(Πληροφορία: ΑΔΜΗΕ)

Αριθμός Αγγελίας 109/2022

**ΜΕΣΟΓΕΙΟΣ ΘΑΛΑΣΣΑ - ΕΛΛΑΣ - Σαρωνικός Κόλπος - Κόλπος Μεγάρων,
Δυτικά Ν. Μήλου - Υποβρύχιο Ηλεκτροφόρο Καλώδιο.**

Να σημειωθεί το σύμβολο:  , μεταξύ των σημείων:

1. 36° 54' 00,0'' B - 024° 02' 30,8'' A (**B** πλαίσιο χάρτη)
2. 36° 48' 14,8'' B - 024° 05' 53,0'' A
3. 36° 47' 11,9'' B - 024° 06' 11,9'' A
4. 36° 44' 57,2'' B - 024° 07' 45,0'' A
5. 36° 41' 09,1'' B - 024° 11' 52,7'' A

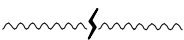
ΧΕΕ: 43 INT 3700 [60/2022]

(Πληροφορία: ΑΔΜΗΕ)

III

Αριθμός Αγγελίας 110/2022

ΜΕΣΟΓΕΙΟΣ ΘΑΛΑΣΣΑ - ΕΛΛΑΣ - Σαρωνικός Κόλπος - Κόλπος Μεγάρων, Δυτικά Ν. Μήλου - Υποβρύχιο Ηλεκτροφόρο Καλώδιο.

Να σημειωθεί το σύμβολο:  , μεταξύ των σημείων:


1. 37° 58' 26,2'' Β - 023° 22' 11,3'' Α
2. 37° 58' 03,3'' Β - 023° 21' 47,1'' Α
3. 37° 57' 17,8'' Β - 023° 21' 25,4'' Α
4. 37° 55' 32,2'' Β - 023° 22' 24,6'' Α
5. 37° 53' 20,4'' Β - 023° 22' 54,0'' Α
6. 37° 51' 34,0'' Β - 023° 23' 48,2'' Α
7. 37° 49' 06,3'' Β - 023° 24' 21,3'' Α
8. 37° 44' 53,0'' Β - 023° 24' 24,6'' Α
9. 37° 43' 19,4'' Β - 023° 24' 48,3'' Α
10. 37° 41' 53,7'' Β - 023° 24' 28,6'' Α
11. 37° 40' 51,9'' Β - 023° 25' 30,0'' Α
12. 37° 39' 38,7'' Β - 023° 26' 26,6'' Α
13. 37° 38' 54,5'' Β - 023° 28' 31,5'' Α
14. 37° 38' 42,8'' Β - 023° 29' 56,9'' Α
15. 37° 38' 15,8'' Β - 023° 31' 25,7'' Α
16. 37° 35' 14,2'' Β - 023° 36' 02,7'' Α
17. 37° 33' 30,6'' Β - 023° 36' 41,1'' Α
18. 37° 32' 43,8'' Β - 023° 37' 36,1'' Α
19. 37° 31' 49,8'' Β - 023° 38' 19,4'' Α
20. 37° 29' 54,5'' Β - 023° 39' 09,9'' Α
21. 37° 28' 34,5'' Β - 023° 39' 11,3'' Α
22. 37° 26' 20,7'' Β - 023° 40' 18,6'' Α
23. 37° 22' 05,5'' Β - 023° 41' 13,4'' Α
24. 37° 21' 39,8'' Β - 023° 41' 24,8'' Α (Ν πλαίσιο χάρτη)

ΧΕΕ: 412 INT 3760 [69/2022]

(Πληροφορία: ΑΔΜΗΕ)

Αριθμός Αγγελίας 111/2022

ΜΕΣΟΓΕΙΟΣ ΘΑΛΑΣΣΑ - ΕΛΛΑΣ - Σαρωνικός Κόλπος - Κόλπος Μεγάρων, Δυτικά Ν. Μήλου - Υποβρύχιο Ηλεκτροφόρο Καλώδιο.

Να σημειωθεί το σύμβολο:  , μεταξύ των σημείων:

1. 37° 58' 27,7'' Β - 023° 22' 11,7'' Α
2. 37° 58' 24,0'' Β - 023° 22' 11,0'' Α
3. 37° 58' 23,1'' Β - 023° 22' 11,2'' Α

III


4. 37° 58' 16,0'' B - 023° 22' 09,2'' A
5. 37° 58' 11,4'' B - 023° 22' 06,4'' A
6. 37° 58' 07,1'' B - 023° 22' 03,9'' A
7. 37° 58' 05,5'' B - 023° 22' 01,5'' A
8. 37° 58' 04,6'' B - 023° 21' 56,5'' A
9. 37° 58' 03,7'' B - 023° 21' 47,9'' A
10. 37° 57' 40,6'' B - 023° 21' 32,8'' A
11. 37° 57' 30,5'' B - 023° 21' 25,8'' A
12. 37° 57' 23,6'' B - 023° 21' 24,3'' A
13. 37° 57' 17,8'' B - 023° 21' 25,4'' A
14. 37° 57' 02,4'' B - 023° 21' 44,3'' A
15. 37° 56' 47,5'' B - 023° 21' 49,0'' A
16. 37° 56' 41,6'' B - 023° 21' 52,1'' A
17. 37° 56' 12,1'' B - 023° 22' 03,0'' A
18. 37° 55' 56,8'' B - 023° 22' 08,9'' A
19. 37° 55' 42,0'' B - 023° 22' 19,0'' A (*N* πλαίσιο χάρτη)

ΧΕΕ: 412/1 «ΚΟΛΠΟΣ ΚΑΙ ΠΟΡΟΣ ΜΕΓΑΡΩΝ» [162/2021]

(Πληροφορία: ΑΔΜΗΕ)

Αριθμός Αγγελίας 112/2022

**ΜΕΣΟΓΕΙΟΣ ΘΑΛΑΣΣΑ - ΕΛΛΑΣ - Σαρωνικός Κόλπος - Κόλπος Μεγάρων,
Δυτικά Ν. Μήλου - Υποβρύχιο Ηλεκτροφόρο Καλώδιο.**

Να σημειωθεί το σύμβολο:  , μεταξύ των σημείων:

1. 37° 46' 00,0'' B - 023° 24' 12,4'' A (*B* πλαίσιο χάρτη)
2. 37° 45' 45,2'' B - 023° 24' 12,1'' A
3. 37° 45' 08,2'' B - 023° 24' 19,1'' A
4. 37° 44' 52,6'' B - 023° 24' 24,7'' A
5. 37° 44' 51,0'' B - 023° 24' 24,5'' A
6. 37° 44' 47,9'' B - 023° 24' 25,5'' A
7. 37° 44' 15,1'' B - 023° 24' 29,3'' A
8. 37° 44' 12,5'' B - 023° 24' 30,1'' A
9. 37° 44' 11,4'' B - 023° 24' 30,1'' A
10. 37° 44' 01,1'' B - 023° 24' 34,7'' A
11. 37° 43' 58,8'' B - 023° 24' 36,7'' A
12. 37° 43' 35,1'' B - 023° 24' 47,0'' A
13. 37° 43' 32,9'' B - 023° 24' 46,4'' A
14. 37° 43' 20,9'' B - 023° 24' 48,5'' A
15. 37° 43' 17,8'' B - 023° 24' 47,7'' A
16. 37° 43' 15,0'' B - 023° 24' 47,2'' A
17. 37° 43' 12,0'' B - 023° 24' 46,2'' A

III


18. 37° 43' 08,3'' B - 023° 24' 44,0'' A
19. 37° 43' 05,7'' B - 023° 24' 43,2'' A
20. 37° 42' 45,4'' B - 023° 24' 29,4'' A
21. 37° 42' 35,9'' B - 023° 24' 26,5'' A
22. 37° 42' 13,9'' B - 023° 24' 24,4'' A
23. 37° 41' 58,0'' B - 023° 24' 26,6'' A
24. 37° 41' 54,3'' B - 023° 24' 28,5'' A
25. 37° 41' 50,9'' B - 023° 24' 28,7'' A
26. 37° 41' 41,3'' B - 023° 24' 32,5'' A
27. 37° 41' 33,7'' B - 023° 24' 37,2'' A
28. 37° 41' 25,8'' B - 023° 24' 40,7'' A
29. 37° 41' 24,2'' B - 023° 24' 42,5'' A
30. 37° 41' 16,5'' B - 023° 24' 46,2'' A
31. 37° 41' 14,1'' B - 023° 24' 48,2'' A
32. 37° 41' 09,8'' B - 023° 24' 56,1'' A
33. 37° 41' 08,2'' B - 023° 24' 57,7'' A
34. 37° 40' 52,1'' B - 023° 25' 29,8'' A
35. 37° 40' 48,0'' B - 023° 25' 32,0'' A (*N* πλαίσιο χάρτη)

ΧΕΕ: 412/3 «ΠΡΟΣΓΕΙΑ ΚΑΙ ΛΙΜΕΝΑΣ ΑΙΓΙΝΑΣ - ΣΤΕΝΟ ΜΕΤΩΠΗΣ» [148/2021]

(Πληροφορία: ΑΔΜΗΕ)

Αριθμός Αγγελίας 113/2022

ΜΕΣΟΓΕΙΟΣ ΘΑΛΑΣΣΑ - ΕΛΛΑΣ - Σαρωνικός Κόλπος - Κόλπος Μεγάρων, Δυτικά Ν. Μήλου - Υποβρύχιο Ηλεκτροφόρο Καλώδιο.

Να σημειωθεί το σύμβολο:  , μεταξύ των σημείων:

1. 37° 23' 24,0'' B - 023° 40' 58,1'' A (*B* πλαίσιο χάρτη)
2. 37° 22' 05,5'' B - 023° 41' 13,4'' A
3. 37° 18' 59,6'' B - 023° 43' 06,6'' A
4. 37° 16' 31,7'' B - 023° 45' 14,9'' A
5. 37° 13' 38,7'' B - 023° 50' 00,6'' A
6. 37° 10' 31,1'' B - 023° 52' 56,4'' A
7. 36° 48' 14,8'' B - 024° 05' 53,0'' A
8. 36° 47' 11,9'' B - 024° 06' 11,9'' A
9. 36° 44' 57,2'' B - 024° 07' 45,0'' A
10. 36° 41' 09,1'' B - 024° 11' 52,7'' A


ΧΕΕ: 415 [61/2022]

(Πληροφορία: ΑΔΜΗΕ)

III

Αριθμός Αγγελίας 114/2022

ΜΕΣΟΓΕΙΟΣ ΘΑΛΑΣΣΑ - ΕΛΛΑΣ - Σαρωνικός Κόλπος - Κόλπος Μεγάρων,
Δυτικά Ν. Μήλου - Υποβρύχιο Ηλεκτροφόρο Καλώδιο.

Να σημειωθεί το σύμβολο:  , μεταξύ των σημείων:

1. $36^{\circ} 44' 55,8''$ Β - $024^{\circ} 07' 40,8''$ Α (**B** πλαίσιο χάρτη)
2. $36^{\circ} 41' 36,3''$ Β - $024^{\circ} 11' 25,1''$ Α
3. $36^{\circ} 41' 05,4''$ Β - $024^{\circ} 11' 50,6''$ Α

ΧΕΕ: INT 3738 431 [30/2022]

(Πληροφορία: ΑΔΜΗΕ)

IV

ΟΔΗΓΙΕΣ ΔΙΟΡΘΩΣΕΩΣ ΦΑΡΟΔΕΙΚΤΗ ΕΛΛΗΝΙΚΩΝ ΑΚΤΩΝ ΕΚΔΟΣΕΩΣ 2021

1. Οι διορθώσεις (αλλαγές, προσθήκες, διαγραφές) του Φαροδείκτη περιέχονται στο μέρος IV των μηνιαίων τευχών των Αγγελιών για τους Ναυτιλλόμενους και δίδονται κατά στήλες ως ακολούθως:

- **Πρώτη στήλη:** Αναγράφεται ο Αριθμός Ελληνικού Φαροδείκτη (ΑΕΦ) που επηρεάζεται από τη διόρθωση. Εφόσον ο αναγραφόμενος ΑΕΦ δεν υπάρχει στο Φαροδείκτη, τότε πρόκειται για νέο και τα στοιχεία του πρέπει να καταχωρηθούν στην ανάλογη μεταξύ των ΑΕΦ σειρά του Φαροδείκτη.
- **Λοιπές στήλες:**
 - ✓ Τα στοιχεία των διορθώσεων δίδονται ανά στήλες. Τα παλαιά στοιχεία διαγράφονται και αναγράφονται αντίστοιχα τα νέα. Στις στήλες που δεν επηρεάζονται σημειώνονται δύο παύλες (- -).
 - ✓ Με **πλάγια γράμματα** σημειώνονται οι φωτοσημαντήρες και η διαγραφή των στηλών.

2. Συνιστάται μικρής εκτάσεως διορθώσεις να καταχωρούνται με το χέρι, ενώ προσθήκες νέων ΑΕΦ ή διορθώσεις μεγάλης έκτασης να αποκόπτονται και να επικολλούνται στο Φαροδείκτη.

3. Οι μηνιαίες διορθώσεις να καταχωρούνται στον «**Πίνακα Διορθώσεων**».

Αριθμός Αγγελίας 115/2022

1	2	3	4	5	6	7	8
3350	--	--	--	--	--	Υψος 5μ.	
N 4829						Height 5m.	
3360	--	--	--	--	--	Υψος 5.7μ.	
N 4830						Height 5.7m.	
4024	--	--	--	--	7	Υψος 5.6μ.	
N 4081						Height 5.6m.	
6650	--	--	--	--	--	Υψος 8.5μ.	
N 4544						Height 8.5m.	
6652	--	--	--	--	7	Υψος 6.7μ.	
N 4544.1						Height 6.7m.	
6652.1	--	--	--	--	7	Υψος 6.7μ.	
N 4544.2						Height 6.7m.	

IV

1	2	3	4	5	6	7	8
6670	--	--	--	--	11	--	Υψος 9.8μ.
<i>N 4541</i>							Height 9.8m.
6680	--	--	--	--	--	--	Υψος 4.2μ.
<i>N 4540</i>							Height 4.2m.
6683	--	--	--	--	7	--	Υψος 6.3μ.
<i>N 4544.6</i>							Height 6.3m.
6683.1	--	--	--	--	--	--	Υψος 6.2μ.
<i>N 4544.4</i>							Height 6.2m.
6687	--	--	--	--	15	--	
<i>N 4544.8</i>							
6687.1	--	--	--	--	11	--	Υψος 6.3μ.
<i>N 4544.9</i>							Height 6.3m.
6687.2	--	--	--	--	11	--	Υψος 6.3μ.
<i>N4544.95</i>							Height 6.3m.
6690	--	--	--	--	10	--	Υψος 8.4μ.
<i>N 4545</i>							Height 8.4m.

V

Αριθμός Αγγελίας 116/2022

ΠΛΟΗΓΟΣ ΤΟΜΟΣ Δ΄ (6^η ΕΚΔΟΣΗ 2015) - ΜΕΣΟΓΕΙΟΣ ΘΑΛΑΣΣΑ - ΕΛΛΑΣ -
Αιγαίο Πέλαγος - Δωδεκάνησα - Νησίδα Καλόλιμνος - Άκρα Φανάρι - Ναύδετα.

230

A 41 - 44 Διάγραψε: «Σε απόσταση 0,6 μίλια από τις ακτές».

(Πληροφορία: ΥΥ)

V

VI

Αριθμός Αγγελίας 117/2022

ΜΕΣΟΓΕΙΟΣ ΘΑΛΑΣΣΑ - ΕΛΛΑΣ - Έκδοση, Κατάργηση ΧΕΕ - Ενημέρωση
Ευρετηρίου Ν. Χαρτών & Ν. Εκδόσεων της ΥΥ (16^η Έκδοση 2019).

ΟΥΔΕΜΙΑ

(Πληροφορία: ΥΥ)

VII

Προαγγελίες για τους Ναυτιλλόμενους της Περιοχής
Μεσογείου - Μαύρης Θάλασσας (Περιοχή III) που Ισχύουν
από 26 Ιουλίου μέχρι και 2 Αυγούστου 2022
Σχετική Αγγελία αριθμός 13/2022

TELEMARTES

SECTION A

NAVAREA III Warnings originated from July 26th 2022 to August 2nd 2022:

0189/22 BLACK SEA

1. THE MARITIME HUMANITARIAN CORRIDOR WILL OPEN FOR PROOF OF CONCEPT OPERATIONS FROM 010300 UTC UNTIL 030300 UTC AUG 22. THE CORRIDOR CONNECTS THE ODESA PORTS OF UKRAINE WITH AN INSPECTION AREA NORTH WEST OF THE ISTANBUL STRAIT. THE CORRIDOR IS 3 NM WIDE AND 310 NM IN LENGTH. DATUM WGS84. PROCEDURES FOR VESSELS WISHING TO PARTICIPATE IN THE INITIATIVE WILL BE PROMULGATED IN THE COMING DAYS.

DEPARTING VESSELS WILL BE GUIDED FROM THEIR BERTH TO A HOLDING AREA.

HOLDING AREA:

46 30.50 N - 030 54.00 E

46 30.50 N - 030 58.20 E

46 24.00 N - 030 58.20 E

46 24.00 N - 030 54.00 E

THEREAFTER VESSELS WILL BE GUIDED TO THE NORTHERN CORRIDOR WAYPOINT WITHIN THE AREA:

46 24.00 N - 030 54.00 E

46 19.00 N - 031 05.00 E

46 12.00 N - 031 07.50 E

46 12.00 N - 031 12.50 E

46 27.00 N - 031 10.50 E

46 28.20 N - 030 58.20 E

CORRIDOR CENTRELINER:

41 17.26 N - 029 02.20 E

42 19.15 N - 029 27.00 E

44 33.15 N - 029 53.00 E

45 08.15 N - 030 30.00 E

46 12.00 N - 031 10.00 E

INSPECTION AREA:

41 14.90 N - 028 59.58 E

41 17.26 N - 028 59.58 E

41 17.26 N - 029 02.20 E

41 15.50 N - 029 04.60 E

41 15.20 N - 029 04.60 E

NO VESSELS SHALL TRANSIT THE CORRIDOR WITHOUT THE AUTHORISATION OF

VII

THE JCC.SHIPS PARTICIPATING IN THE INITIATIVE AND NAVIGATING WITHIN THE CORRIDOR WILL BE CONSIDERED RESTRICTED IN THEIR ABILITY TO MANOEUVRE AND SHOULD DISPLAY THE APPROPRIATE LIGHTS/SHAPES. VESSELS PARTICIPATING IN THE INITIATIVE ARE REQUIRED TO REMAIN WITHIN THE CORRIDOR. VESSELS CROSSING THE CORRIDOR ARE REQUESTED TO CROSS EXPEDITIOUSLY, AND REMAIN WELL CLEAR OF VESSELS NAVIGATING WITHIN THE CORRIDOR. VESSELS PARTICIPATING IN THE INITIATIVE MUST TRANSMIT ON AIS AT ALL TIMES AND SHIP TO SHIP TRANSFERS ARE NOT AUTHORISED.

2.CANCEL THIS MSG 030300 AUG 22 UTC

0190/22 BLACK SEA

1. FROM 27 JUL 22 DAILY FROM 0300 TO 1700 UTC
PASSAGE CORRIDOR OPENED FOR NAVIGATION
BOUNDED BY PSN
WESTERN

45-14.2N 029-50.5E

45-35.3N 029-57.1E

45-57.6N 030-42.5E

46-11.7N 031-04.8E

46-20.6N 031-04.7E

46-25.4N 030-58.3E

EASTERN

45-14.2N 029-56.2E

45-27.5N 030-07.4E

46-05.3N 031-13.6E

46-20.1N 031-13.3E

46-30.5N 030-58.2E

VESSELS TRAFFIC BY THE CORRIDOR IS
ALLOWED AS PART OF CONVOY WHEN
LEADED IN THE HEAD OF THE CONVOY BY
TUG FLYING THE FLAG OF UKRAINE

2. AREA OF FORMATION/DISBANDING
OF CONVOY BOUNDED BY PSN

45-14.2N 029-50.5E

45-14.2N 029-56.2E

45-10.2N 029-56.2E

45-10.2N 029-50.5E

3. FROM 270300 UTC JUL 22 THE AREA OF
INSPECTION OF VESSELS,
EMBARKATION/DISEMBARKATION OF PILOT
WHEN HEADING TO THE PORTS OF UKRAINE
AND FORMATION OF CONVOY WHEN HEADING
FROM THE PORTS OF UKRAINE IS OPENED
BOUNDED BY PSN

46-30.5N 030-54.0E

46-30.5N 030-58.2E

46-25.4N 030-58.3E

46-25.4N 030-54.0E

OPENED FOR NAVIGATION APPROACH

VII

CHANNELS OF PORTS

CHORNOMORSK

CHANNEL WIDTH UP TO 200 M

CHANNEL PSN

46-25.4N 030-54.9E

46-20.5N 030-43.2E

46-20.0N 030-42.7E

46-18.8N 030-41.8E

46-19.1N 030-40.6E

ODESA

CHANNEL WIDTH UP TO 200 M

CHANNEL PSN

46-30.0N 030-54.0E

46-30.0N 030-46.4E

46-29.9N 030-46.0E

46-30.0N 030-44.4E

4. DUE TO DRIFTING MINES HAZARD
NAVIGATORS SHOULD EXERCISE EXTREME
CAUTION

0191/22 MEDITERRANEAN SEA, BLACK SEA AND AZOV SE
NAVAREA III WARNINGS IN FORCE ON 02 AUG 22 AT 0600 UTC.
2020: 0068.

2022: 0009, 0010, 0011, 0092, 0122, 0124, 0187, 0189, 0190, 0191.

1.- ONLY THOSE LESS THAN 42 DAYS OLD ARE DAILY BROADCASTED ON
SAFETYNET AT 1200UTC AND 2400UTC.

2.- ALL NAVAREA III WARNINGS IN FORCE ARE AVAILABLE ON THE WEB-SITE
[https://armada.defensa.gob.es/ihm/Aplicaciones/Navareas/Index_Navareas_xml_en.ht
ml](https://armada.defensa.gob.es/ihm/Aplicaciones/Navareas/Index_Navareas_xml_en.html)

3.- NEW NAVAREA III WARNINGS ARE ALSO PRINTED IN THE WEEKLY EDITION
OF SPANISH NOTICES TO MARINERS (SECTION 5).

4.- CANCEL THIS MESSAGE ON 082359 UTC AUG 22.

VII

SECTION B

Summary of drilling rigs updated to NAVAREA III 0191/22 warning.

Mediterranean Sea S/SE.

MARIDIVE 520	31-24,0N	030-12,3E
SNEFERU	31-26,2N	032-58,0E
P. Fouad	31-30,9N	032-31,6E
SCARABEO 6	31-36,0N	030-00,1E
ATWOOD AURORA	31-36,3N	030-04,7E
ENSCO DS-6	31-36,6N	029-50,3E
Karous	31-37,8N	032-14,1E
MARI-B	31-44,9N	034-18,3E
JP BUSSEL	31-46,1N	031-20,6E
TEMSAH SE-1	31-48,4N	031-18,4E
Senefru	31-48,9N	030-56,1E
ROSETTA 1	31-50,8N	030-31,2E
MAERSK GUARDIN	31-50,8N	030-38,5E
OCEAN LEXINGTON	31-53,2N	031-53,4E
EI QAHER-2	31-54,3N	031-54,0E
Adryatic 4	31-55,5N	032-31,3E
MAERSK DISCOVERER	32-03,3N	032-18,7E
DISCOVERER AMERICAS	32-15,5N	028-38,7E
ATWOOD BEACOM	32-53,8N	035-01,1E
SAIPEM 10000	32-59,6N	032-16,6E
PRIDE NORTH AMERICA	33-00,3N	033-43,3E
STENA DRILL MAX	33-13,5N	034-17,3E
D/S TUNGSTEN	33-30,2N	031-31,2E
EXPLORER	33-47,4N	011-53,0E
DIDON	34-08,9N	011-36,6E
HASDRUBAL	34-22,4N	011-52,0E
MISKAR	35-55,6N	011-33,7E
HALK EL MENZEL		

Adriatic Sea-Ionian Sea.

Aquila 2	40-55,8N	018-19,6E
Bonaccia	43-35,5N	014-21,5E
LABIN	44-04,1N	014-00,2E
ANNALISA	44-10,2N	013-06,8E
Steward	44-12,8N	012-46,5E
Annabella	44-13,7N	013-04,7E
Morena I	44-13,8N	012-28,9E
KEY MANHATTAN	44-18,6N	012-37,6E
IKA-A	44-21,5N	013-29,3E
IDA-B	44-26,8N	013-29,1E

VII

Armida 1	44-28,5N	012-26,9E
Tea	44-30,0N	013-01,1E
IRINA	44-31,7N	013-22,8E
Ana	44-41,0N	013-16,1E
Ivana B	44-41,2N	013-13,1E
VESNA	44-41,2N	013-19,1E
Ivana E	44-44,7N	013-14,8E
IVANA D	44-47,1N	013-15,8E
IZABELA SOUTH	44-57,5N	013-09,1E
OCEAN KING	44-58,5N	013-08,0E
IZABELA NORTH	44-58,8N	013-07,8E

Azov Sea-Black Sea

GLOBETROTTER 2	43-04,1N	029-28,6E
DEEPWATER CHAMPION	43-52,1N	030-45,6E
SATURN	44-04,1N	029-58,0E
ANA	44-04,3N	029-58,2E
URANUS	44-10,4N	030-08,2E
TAVRIDA	45-21,4N	030-54,2E
B-312	45-34,2N	032-47,3E
UKRAINE (B-319)	45-35,4N	032-42,8E
NUMBER 11	45-40,5N	031-41,1E
SIVASH	45-42,4N	031-52,6E
NUMBER 10	45-42,7N	031-51,5E
Geolog-1	46-31,8N	037-01,0E

ISSN: 2653-9314