



ΑΓΓΕΛΙΕΣ ΓΙΑ ΤΟΥΣ ΝΑΥΤΙΛΛΟΜΕΝΟΥΣ

Μηνιαίο Τεύχος 6

30 Ιουνίου 2022

Αγγελίες με αριθμό από 76 έως και 91

ΠΕΡΙΕΧΟΜΕΝΑ

	Σελίδα
I Ευρετήριο Αγγελιών	3
II Αγγελίες έκδοσης νέων Ναυτικών Χαρτών και Ναυτιλιακών Εκδόσεων	5
III Αγγελίες διόρθωσης Ναυτικών Χαρτών	6
IV Αγγελίες διόρθωσης Φαροδείκτη	9
V Αγγελίες διόρθωσης Πλοηγών	11
VI Αγγελίες διόρθωσης λοιπών Ν. Εκδόσεων	17
VII Προαγγελίες NAVAREA III	19
Επικολλήματα περιέχονται μετά το μέρος VII	

Ταχυδρομική Διεύθυνση: ΥΔΡΟΓΡΑΦΙΚΗ ΥΠΗΡΕΣΙΑ,
Διεύθυνση Ασφάλειας Ναυσιπλοΐας
ΤΓΝ 1040, ΑΘΗΝΑ

Τηλ: (+30) 210 6551772
(+30) 210 6551806

e - mail: nasf_hnhs@navy.mil.gr

Οι Αγγελίες είναι διαθέσιμες και στον διαδικτυακό τόπο της ΥΥ: www.hnhs.gr

Πλοίαρχος Δ. Ευσταθίου ΠΝ
Διοικητής

Οι Ετήσιες (Μόνιμες) αγγελίες, οι μηνιαίες αγγελίες για τους Ναυτιλλόμενους και τα Συμπληρωματικά φυλλάδια των Ναυτιλιακών Οδηγιών συντάσσονται με ευθύνη της Διεύθυνσης Ασφάλειας Ναυσιπλοΐας της ΥΥ. Όλες οι πληροφορίες που παρέχονται στις αγγελίες για τους Ναυτιλλόμενους αφορούν στους Ν. Χάρτες & στις Ν. Εκδόσεις και πρέπει να καταχωρούνται σε αυτές για να παραμένουν ενημερωμένες. Οι γεωγραφικές συντεταγμένες αναφέρονται στο γεωδαιτικό σύστημα αναφοράς του χάρτη που καλύπτει την περιοχή και έχει τη μεγαλύτερη κλίμακα.

Τα όρια των τομέων των φανών, η ευθυγράμμιση των ιθυντήριων φανών και των φανών σε ευθυγράμμιση, η προτεινόμενη πορεία και ο τομέας των φανών κατεύθυνσης, δίνονται όπως τα βλέπει ο παρατηρητής από τη θάλασσα.

Όλες οι διοπτεύσεις αναφέρονται στον αληθή βορρά και μετρώνται κατά τη φορά των δεικτών του ρολογιού από 000° μέχρι 359°.

Οι ναυτιλλόμενοι παρακαλούνται να ενημερώνουν την Υδρογραφική Υπηρεσία ΠΝ, αμέσως μόλις εντοπίσουν κάποιο ναυτιλιακό κίνδυνο ή διαπιστώσουν διαφορές μεταξύ των στοιχείων που παρέχονται στους Ν. Χάρτες & Ν. Εκδόσεις και της πραγματικής κατάστασης, στην ταχυδρομική διεύθυνση, τηλέφωνα, και διεύθυνση ηλεκτρονικού ταχυδρομείου που αναγράφονται στο εξώφυλλο του τεύχους μηνιαίων αγγελιών ή στην πλησιέστερη Λιμενική Αρχή.

Για σβέσεις ή προβλήματα λειτουργίας των πυρσών (Φάρων, Φανών και Φωτοσημαντήρων) να ενημερώνεται αμέσως:

➤ **Η Υπηρεσία Φάρων ΠΝ,**

Στην Ταχυδρομική Διεύθυνση:

Υπηρεσία Φάρων, Τ.Κ 185 10, ΠΕΙΡΑΙΑΣ

Στα τηλέφωνα:

(+30) 210 4581508

Στη διεύθυνση ηλεκτρονικού ταχυδρομείου:

yf_epix@navy.mil.gr

➤ **Ή η πλησιέστερη Λιμενική Αρχή,** με ταυτόχρονη κοινοποίηση στην ΥΥ ΠΝ.

Οι αγγελίες, τα μηνύματα NAVTEX, οι προαγγελίες για τους ναυτιλλόμενους και το δελτίο καιρού (METEO), είναι διαθέσιμα και στο δικτυακό τόπο της ΥΥ: www.hnhs.gr

Οι Ναυτιλλόμενοι μπορούν να προμηθεύονται το τεύχος των Ετήσιων (Μονίμων) αγγελιών καθώς και τα Μηνιαία τεύχη αγγελιών, δωρεάν από τα γραφεία πώλησης Ν. Χαρτών & Ν. Εκδόσεων της Υδρογραφικής Υπηρεσίας.

**ΕΥΡΕΤΗΡΙΟ ΑΓΓΕΛΙΩΝ ΤΕΥΧΟΥΣ
&
Ν. ΧΑΡΤΕΣ - Ν. ΕΚΔΟΣΕΙΣ ΠΟΥ ΕΠΗΡΕΑΖΟΝΤΑΙ**

ΑΡΙΘΜΟΣ ΑΓΓΕΛΙΑΣ	ΣΕΛΙΔΑ	Ν. ΧΑΡΤΕΣ - Ν. ΕΚΔΟΣΕΙΣ
76	5	ΧΒΝ: 153 INT 3195 , 1590, 2203.
77	6	ΧΕΕ: 221/2 .
78	6	ΧΕΕ: 412/7 INT 3761 .
79	7	ΧΕΕ: 34 , INT 3734 423
80	7	ΧΕΕ: 86 .
81	8	ΧΕΕ: 313, 331 INT 3724 .
82	8	ΧΕΕ: 422/3 .
83	9	ΦΑΡΟΔΕΙΚΤΗΣ.
84	11	ΠΛΟΗΓΟΣ ΤΟΜΟΣ Α΄.
85	11	ΠΛΟΗΓΟΣ ΤΟΜΟΣ Β΄.
86	11	ΠΛΟΗΓΟΣ ΤΟΜΟΣ Β΄.
87	13	ΠΛΟΗΓΟΣ ΤΟΜΟΣ Β΄.
88	13	ΠΛΟΗΓΟΣ ΤΟΜΟΣ Β΄.
89	13	ΠΛΟΗΓΟΣ ΤΟΜΟΣ Γ΄.
90	15	ΠΛΟΗΓΟΣ ΤΟΜΟΣ Δ΄.
91	17	ΕΥΡΕΤΗΡΙΟ Ν. ΧΑΡΤΩΝ & Ν. ΕΚΔΟΣΕΩΝ.

**ΕΥΡΕΤΗΡΙΟ Ν. ΧΑΡΤΩΝ ΚΑΙ Ν. ΕΚΔΟΣΕΩΝ ΤΕΥΧΟΥΣ
&
ΑΓΓΕΛΙΕΣ ΠΟΥ ΤΟ ΕΠΗΡΕΑΖΟΥΝ**

Ν. ΧΑΡΤΕΣ - Ν. ΕΚΔΟΣΕΙΣ	ΑΓΓΕΛΙΕΣ
ΧΒΝ: 153 INT 3195, 1590, 2203.	76
ΧΕΕ: 34.	79
ΧΕΕ: 86.	80
ΧΕΕ: 221/2.	77
ΧΕΕ: 313.	81
ΧΕΕ: 331 INT 3724.	81
ΧΕΕ: 412/7 INT 3761.	78
ΧΕΕ: 422/3.	82
ΧΕΕ: INT 3734 423.	79
ΦΑΡΟΔΕΙΚΤΗΣ	83
ΠΛΟΗΓΟΣ ΤΟΜΟΣ Α΄	84
ΠΛΟΗΓΟΣ ΤΟΜΟΣ Β΄	85
ΠΛΟΗΓΟΣ ΤΟΜΟΣ Β΄	86
ΠΛΟΗΓΟΣ ΤΟΜΟΣ Β΄	87
ΠΛΟΗΓΟΣ ΤΟΜΟΣ Β΄	88
ΠΛΟΗΓΟΣ ΤΟΜΟΣ Γ΄	89
ΠΛΟΗΓΟΣ ΤΟΜΟΣ Δ΄	90
ΕΥΡΕΤΗΡΙΟ Ν. ΧΑΡΤΩΝ & Ν. ΕΚΔΟΣΕΩΝ	91

II

Αριθμός Αγγελίας 76/2022
ΜΕΣΟΓΕΙΟΣ ΘΑΛΑΣΣΑ - Νέα Έκδοση - Κατάργηση ΧΒΝ.

1. Από το Βρετανικό Ναυαρχείο εκδόθηκαν ως «Νέα Έκδοση» ο παρακάτω ΧΒΝ:

<u>Αριθμός Χάρτη</u>	<u>Τίτλος Χάρτη</u>	<u>Κλίμακα 1:</u>	<u>Έκδοση/ Ν. Έκδοση</u>
153 INT3195	France - South Coast, Approaches to Marseille. A Carry-le-Rouet. B Sausset-les-Pins	25,000 5,000 5,000	ΦΕΒ. 2022
1590	Adriatic Sea, Ports in Albania. A Durrës and Approaches. B Vlorë and Approaches. C Vlorë 1.	35,000 80,000 15,000	ΜΑΡ. 2022
2203	Black Sea - Ukraine, Buz'kyk Lyman. A Port Dnipro - Buz'kyk. B Portpunkt Oktyabr'sk. C Mykolayiv. D Rika Inhul.	50,000 15,000 15,000 15,000 15,000	ΜΑΡ. 2022

2. Με την Έκδοση/ Ν. Έκδοση του χάρτη παραγράφου 1 καταργείται η παρακάτω Έκδοση/ Ν. Έκδοση του ΧΒΝ:

<u>Αριθμός Χάρτη</u>	<u>Τίτλος Χάρτη</u>	<u>Έκδοση/ Ν. Έκδοση</u>
153 INT3195	France - South Coast, Approaches to Marseille.	ΜΑΡ. 2020
1590	Adriatic Sea, Ports in Albania.	ΙΑΝ. 2020
2203	Black Sea - Ukraine, Buz'kyk Lyman.	ΙΑΝ. 2020


(Πληροφορία: Τεύχη Αγγλικών Αγγελιών: 7, 9/2022)

III

Αριθμός Αγγελίας 77/2022

ΜΕΣΟΓΕΙΟΣ ΘΑΛΑΣΣΑ - ΕΛΛΑΣ - Ιόνιο Πέλαγος - Δ Ακτές Πελοποννήσου - Λιμένας Κατάκολου - Φανοί.

Σχετική Προαγγελία 640/2021

1. Να σημειωθεί: «  Στ Πρ 6μ 3Μ » στη θέση:

37° 38' 57,5'' Β - 021° 19' 16,6'' Α.

2. Να σημειωθεί: «  Αν Πρ 2δ 3μ 3Μ (Προσρ) », στη θέση:

37° 39' 02,8'' Β - 021° 19' 22,6'' Α.

ΧΕΕ: 221/2 [178/2014].

(Πληροφορία: Υ. Φάρων)

Αριθμός Αγγελίας 78/2022

ΜΕΣΟΓΕΙΟΣ ΘΑΛΑΣΣΑ - ΕΛΛΑΣ - Σαρωνικός Κόλπος - Βόρεια Άκρας Αγ. Κοσμάς - Πλωτό Φράγμα.

Σχετική Αγγελία 138/2016

Να αντικατασταθεί η ένδειξη: «**Πλωτό φράγμα (Ιούνιος - Σεπτέμβριος)**», με: «**Πλωτό φράγμα (Μάιος - Δεκέμβριος)**», εξωτερικά κατά μήκος περιοχής φράγματος, με κέντρο το σημείο: 37° 54' 12" Β - 023° 43' 00" Α.

ΧΕΕ: 412/7 INT 3761 «ΛΙΜΕΝΙΣΚΟΣ ΖΕΑΣ ΜΕΧΡΙ Α. ΑΙΞΩΝΗ» [70/2022].


(Πληροφορία: Λ/Χ Σαρωνικού)

III

Αριθμός Αγγελίας 79/2022

ΜΕΣΟΓΕΙΟΣ ΘΑΛΑΣΣΑ - ΕΛΛΑΣ - Αιγαίο Πέλαγος - Κυκλάδες - Νήσος Ηράκλεια - Λιμένας Ηράκλειας - Ανεμογεννήτρια.

1. Να διαγραφεί: «  **QY 27m**», στη θέση: 36° 52' 54'' Β - 025° 28' 52'' Α.

2. Να σημειωθεί: «  **27**», στη θέση: 36° 52' 08,8'' Β - 025° 28' 24,7'' Α.


ΧΕΕ: 34 «ΟΡΜΟΙ ΚΑΙ ΛΙΜΕΝΕΣ ΝΗΣΩΝ ΠΑΡΟΥ - ΣΧΟΙΝΟΥΣΣΑΣ - ΗΡΑΚΛΕΙΑΣ ΚΑΙ ΚΟΥΦΟΝΗΣΟΥ» (λιμενοδείκτης «ΛΙΜΕΝΑΣ ΗΡΑΚΛΕΙΑΣ» (2) [63/2020], **INT 3734 423** (1) [67/2020].

(Πληροφορία: ΥΥ)

Αριθμός Αγγελίας 80/2022

ΜΕΣΟΓΕΙΟΣ ΘΑΛΑΣΣΑ - ΕΛΛΑΣ - Νότιο Κρητικό Πέλαγος - ΝΔ Ακτές Νήσου Κρήτης - Παλαιοχώρα - Αγωγός Λυμάτων.

Σχετική Προαγγελία 449/2022

1. Να σημειωθεί: «  *Αγωγός Λυμάτων* ----- » μεταξύ των σημείων:


α. 35° 13' 32,9'' Β - 023° 40' 48,9'' Α


β. 35° 13' 29,7'' Β - 023° 40' 49,6'' Α

γ. 35° 13' 27,7'' Β - 023° 40' 49,3'' Α

δ. 35° 13' 27,0'' Β - 023° 40' 48,7'' Α

ε. 35° 13' 25,1'' Β - 023° 40' 49,1'' Α

2. Να σημειωθεί: «  **Αν. Κτ.3Μ** » στη θέση:

 **Κτ**
35° 13' 24,4'' Β - 023° 40' 49,4'' Α.

ΧΕΕ: 086 «ΟΡΜΟΙ ΚΟΥΤΡΗΣ - ΠΑΛΑΙΟΧΩΡΑΣ» (λιμενοδείκτης «ΑΓΚΥΡΟΒΟΛΙΑ ΠΑΛΑΙΟΧΩΡΑΣ») [227/2001].

(Πληροφορία: Δήμος Καντάνου - Σελίνου)

III

Αριθμός Αγγελίας 81/2022

ΜΕΣΟΓΕΙΟΣ ΘΑΛΑΣΣΑ - ΕΛΛΑΣ - Αιγαίο Πέλαγος - ΒΑ Ακτές Νήσου Εύβοιας - Ορμίσκος Αγίου. Βασιλείου - Λιμενικά Έργα.

Σχετική Προαγγελία 677/2022

Να σημειωθεί η ένδειξη: «**Εκτελούνται έργα (2022)**», στη θέση με κέντρο το σημείο: 38° 52' 49" Β - 023° 26' 23" Α.

ΧΕΕ: 313 «ΒΟΡΕΙΟΣ ΕΥΒΟΙΚΟΣ ΚΟΛΠΟΣ ΧΑΛΚΙΔΑ ΜΕΧΡΙ ΔΙΑΥΛΟ ΤΡΙΚΕΡΙ» [71/2022], **331 INT 3724** [122/2021].

(Πληροφορία: SICAP S.A.)

Αριθμός Αγγελίας 82/2022

ΜΕΣΟΓΕΙΟΣ ΘΑΛΑΣΣΑ - ΕΛΛΑΣ - Αιγαίο Πέλαγος - Νήσος Φούρνοι - Όρμος Φούρνων (Κορσεών) - Λιμενικά Έργα.

Σχετική Προαγγελία 98/2021

1. Να σημειωθεί το σύμβολο: _ _ _ _ _ , μεταξύ των σημείων:

α.	37° 34' 45,2" Β	-	026° 28' 47,2" Α
β.	37° 34' 45,1" Β	-	026° 28' 44,8" Α
γ.	37° 34' 39,2" Β	-	026° 28' 41,7" Α
δ.	37° 34' 38,0" Β	-	026° 28' 47,2" Α
ε.	37° 34' 45,2" Β	-	026° 28' 47,2" Α

2. Να διαγραφούν τα βάθη και οι ισοβαθείς εντός περιοχής παραγράφου 1.

3. Να σημειωθεί η ένδειξη: «**Εκτελούνται έργα (2021)**», στην περίπου θέση: 37° 34' 42" Β - 026° 28' 44" Α.

ΧΕΕ: 422/3 «ΟΡΜΟΙ ΚΑΙ ΛΙΜΕΝΕΣ Ν. ΙΚΑΡΙΑΣ ΚΑΙ ΝΗΣΙΔΑΣ ΦΟΥΡΝΟΙ» (λιμενοδείκτης Δ) «ΟΡΜΟΣ ΦΟΥΡΝΩΝ (ΚΟΡΣΕΩΝ - ΠΟΡΟΣ ΦΟΥΡΝΩΝ)» [205/2019]

(Πληροφορία: SICAP S.A.)

IV

ΟΔΗΓΙΕΣ ΔΙΟΡΘΩΣΕΩΣ ΦΑΡΟΔΕΙΚΤΗ ΕΛΛΗΝΙΚΩΝ ΑΚΤΩΝ ΕΚΔΟΣΕΩΣ 2021

1. Οι διορθώσεις (αλλαγές, προσθήκες, διαγραφές) του Φαροδείκτη περιέχονται στο μέρος IV των μηνιαίων τευχών των Αγγελιών για τους Ναυτιλλόμενους και δίδονται κατά στήλες ως ακολούθως:

- **Πρώτη στήλη:** Αναγράφεται ο Αριθμός Ελληνικού Φαροδείκτη (ΑΕΦ) που επηρεάζεται από τη διόρθωση. Εφόσον ο αναγραφόμενος ΑΕΦ δεν υπάρχει στο Φαροδείκτη, τότε πρόκειται για νέο και τα στοιχεία του πρέπει να καταχωρηθούν στην ανάλογη μεταξύ των ΑΕΦ σειρά του Φαροδείκτη.
- **Λοιπές στήλες:**
 - ✓ Τα στοιχεία των διορθώσεων δίδονται ανά στήλες. Τα παλαιά στοιχεία διαγράφονται και αναγράφονται αντίστοιχα τα νέα. Στις στήλες που δεν επηρεάζονται σημειώνονται δύο παύλες (- -).
 - ✓ Με **πλάγια γράμματα** σημειώνονται οι φωτοσημαντήρες και η διαγραφή των στηλών.

2. Συνιστάται μικρής εκτάσεως διορθώσεις να καταχωρούνται με το χέρι, ενώ προσθήκες νέων ΑΕΦ ή διορθώσεις μεγάλης έκτασης να αποκόπτονται και να επικολλούνται στο Φαροδείκτη.

3. Οι μηνιαίες διορθώσεις να καταχωρούνται στον «**Πίνακα Διορθώσεων**».

Αριθμός Αγγελίας 83/2022

1	2	3	4	5	6	7	8
2050	--	--	--	Av (2) Λ15δ	--	--	--
N 4004			Fl (2) W15s 1+3+1+10=15δ/s				
2100.1	ΚΑΤΑΚΟΛΟ	Κεφαλή λιμενοβραχίονα	37 38.89 21 19.24	Στ Πρ.	4	3	Μεταλλική στήλη με πράσινη οριζόντια λουρίδα. Σχ. 22
N	ΚΑΤΑΚΟΛΟ	Mole. Head.		FG			Metal column green band. Fig. 22

V

Αριθμός Αγγελίας 84/2022

ΠΛΟΗΓΟΣ ΤΟΜΟΣ Α΄ (5^η ΕΚΔΟΣΗ 2015) - ΜΕΣΟΓΕΙΟΣ ΘΑΛΑΣΣΑ - ΕΛΛΑΣ - Ιόνιο Πέλαγος - Δ. Ακτές Πελοποννήσου - Λιμένας Κατάκολου - Φανοί.

103

Στο κείμενο της αγγελίας **100/2017**, ο στίχος **A 52**, να αντικατασταθεί με τον παρακάτω: **A 52 Μετά:** «προς τα ανατολικά.», **διάβαζε:** «ανατολικά, στο άκρο της οποίας λειτουργεί αναλάμπων (προσωρινός) πράσινος φανός. Λιμενοβραχίονας με νότια κατεύθυνση και μήκος 130 μέτρα, εκκινεί από το σημείο εκκίνησης της παραπάνω λιθορριπής, στην κεφαλή του οποίου λειτουργεί σταθερός πράσινος φανός.»

(Πληροφορία: Υ. Φάρων)

Αριθμός Αγγελίας 85/2022

ΠΛΟΗΓΟΣ ΤΟΜΟΣ Β΄ (5^η ΕΚΔΟΣΗ 2019) - ΜΕΣΟΓΕΙΟΣ ΘΑΛΑΣΣΑ - ΕΛΛΑΣ - Σαρωνικός Κόλπος - Βόρεια Άκρας Άγιος Κοσμάς - Πλωτό Φράγμα.

41

A 28 Μετά: «φωτοσημαινόμενο φράγμα.», **πρόσθεσε:** «(Μάιος - Δεκέμβριος).»

(Πληροφορία : Λ/Χ Σαρωνικού)

Αριθμός Αγγελίας 86/2022

ΠΛΟΗΓΟΣ ΤΟΜΟΣ Β΄ (5^η ΕΚΔΟΣΗ 2019) - ΜΕΣΟΓΕΙΟΣ ΘΑΛΑΣΣΑ - ΕΛΛΑΣ - Αιγαίο Πέλαγος - Κυκλάδες - Νήσος Ηράκλεια - Λιμένας Ηράκλειας - Ανεμογεννήτρια.

452

Δ 43 Αντί: «22», **διάβαζε:** «27»

(Πληροφορία: ΥΥ)

V

V

Αριθμός Αγγελίας 87/2022

ΠΛΟΗΓΟΣ ΤΟΜΟΣ Β΄ (5^η ΕΚΔΟΣΗ 2019) - ΜΕΣΟΓΕΙΟΣ ΘΑΛΑΣΣΑ - ΕΛΛΑΣ - Νότιο Κρητικό Πέλαγος - ΝΔ Ακτές Νήσου Κρήτης - Παλαιοχώρα - Αγωγός Λυμάτων.

555

A 22 Μετά: «Σέλινο Καστέλλι.» , **διάβαζε:** «Ο αγωγός έχει μήκος 220 μέτρα περίπου και κατευθύνεται σχεδόν προς Ν. Το πέρας του αγωγού επισημαίνεται με αναλάμποντα κίτρινο κωνικό φωτισμαντήρα.»

(Πληροφορία: Δήμος Καντάνου - Σελίνου)

Αριθμός Αγγελίας 88/2022

ΠΛΟΗΓΟΣ ΤΟΜΟΣ Β΄ (5^η ΕΚΔΟΣΗ 2019) - ΜΕΣΟΓΕΙΟΣ ΘΑΛΑΣΣΑ - ΕΛΛΑΣ - Νοτιοανατολικές Ακτές Νήσου Κρήτης - Νησιίδα Κούμελη - Βάθη.

584

Δ 36 Μετά: «βραχώδη αβαθή», **πρόσθεσε:** «, με βάθη μικρότερα του μέτρου,»

(Πληροφορία: ΥΥ)

Αριθμός Αγγελίας 89/2022

ΠΛΟΗΓΟΣ ΤΟΜΟΣ Γ΄ (5^η ΕΚΔΟΣΗ 2016) - ΜΕΣΟΓΕΙΟΣ ΘΑΛΑΣΣΑ - ΕΛΛΑΣ - Αιγαίο Πέλαγος - ΒΑ Ακτές Νήσου Εύβοιας - Νότια Άκρας Αγ. Βασιλείου - Ορμίσκος Αγ. Βασιλείου - Λιμενικά Έργα.

203

A 47 Μετά: «στο εσωτερικό του.» , **πρόσθεσε:** «Εσωτερικά του όρμου, στο βόρειο τμήμα του, εκτελούνται λιμενικά έργα (2022), κατασκευής του νέου λιμενίσκου Αγίας Άννας. Λόγω των εκτελούμενων λιμενικών έργων εφιστάται η προσοχή των ναυτιλλόμενων. Περισσότερες πληροφορίες παρέχονται από τον Λιμενικό Σταθμό Μαντουδίου.»

(Πληροφορία: SICAP S.A.)

V

V

Αριθμός Αγγελίας 90/2022

ΠΛΟΗΓΟΣ ΤΟΜΟΣ Δ΄ (6^η ΕΚΔΟΣΗ 2015) - ΜΕΣΟΓΕΙΟΣ ΘΑΛΑΣΣΑ - ΕΛΛΑΣ - Αιγαίο Πέλαγος - Νήσος Φούρνοι - Όρμος Φούρνων (Κορσεών) - Λιμενικά Έργα.

185

A 27 Μετά: «κάτω του μέτρου στη ρίζα του. », **πρόσθεσε:** «**Προσοχή απαιτείται** διότι στο παραπάνω τμήμα του όρμου, εκτελούνται έργα (2021), κατασκευής νέων προβλητών. Η περιοχή των εκτελούμενων έργων αποτυπώνεται στον ΧΕΕ 422/3. Τα πλοία προ της εισόδου στο λιμένα να επικοινωνούν με τις τοπικές λιμενικές αρχές για λήψη οδηγιών.»

(Πληροφορία: SICAP S.A.)

V

VI

Αριθμός Αγγελίας 91/2022

ΜΕΣΟΓΕΙΟΣ ΘΑΛΑΣΣΑ - ΕΛΛΑΣ - Έκδοση, Κατάργηση ΧΕΕ - Ενημέρωση
Ευρετηρίου Ν. Χαρτών & Ν. Εκδόσεων της ΥΥ (16^η Έκδοση 2019).

ΟΥΔΕΜΙΑ

(Πληροφορία: ΥΥ)

VII

Προαγγελίες για τους Ναυτιλλόμενους της Περιοχής
Μεσογείου - Μαύρης Θάλασσας (Περιοχή III) που Ισχύουν
από 7 Ιουνίου μέχρι και 14 Ιουνίου 2022
Σχετική Αγγελία αριθμός 13/2022

TELEMARTES

SECTION A

NAVAREA III Warnings originated from June 7th 2022 to June 14th 2022:

0172/22 TYRRHENIAN SEA

1.- GEOTECHNICAL SURVEY BY M/N MG WORKER; FROM 08 TO 30 JUN22; IN
AREA BOUNDED BY:

39 20.63102N 007 53.55544E

39 20.63102N 008 17.09012E

39 13.76241N 008 17.09012E

39 13.76241N 007 53.55544E

2.- CANCEL THIS MSG ON 30 JUN22 AT 2359 UTC.

0173/22 MALTA CHANNEL

1.- TWO PADDLERS WILL TRAVERSE THE MALTA CHANNEL TO MARINA DI
MODICA (SICILY); FROM 110600 UTC JUN22 UNTIL 25 JUN22 OR END OF
ACTIVITY COURSE 016° FROM 35 55.6N 014 29.8E TO 36 42.5N 014 46.6E.
SUPPORT VESSEL "FUNSAIL" 9HB4872, MMSI 215000445
WIDE BERTH.

2.- CANCEL THIS MSG ON 25 JUN22.

0174/22 CENTRAL MEDITERRANEAN SEA

1.- ONE PERSON MISSED ON 101000 UTC JUN22 IN POSITION:

36 03N 011 50 E

2.- REPORT ANY ANY POSSIBLE SIGHTING AT:

TLF: 0039 06 5924145 06 59084409

FAX: 0039 06 5922737 06 59084793

INMARSAT "C": 424744220

EMAIL: itmrcc@mit.gov.it

3.- CANCEL THIS MSG ON 122359 UTC JUN22.

0175/22

1.- NAVTEX SERVICE OF TARIFA IS TEMPORALLY SUSPENDED UNTIL
FURTHER NOTICE.

2.- COSTAL WARNINGS AVAILABLE BY TARIFA RADIO AND CABO DE GATA
RADIO IN MF, AND NAVAREA II AND NAVAREA III.

0176/22 STRAIT OF GIBRALTAR

1.-NAVTEX SERVICE OF TARIFA RESTORED AND WORKING NORMALLY.

2.- CANCEL NAVAREA III 0175/22 AN THIS MSG.

VII

0177/22 MEDITERRANEAN SEA, BLACK SEA AND AZOV SE
NAVAREA III WARNINGS IN FORCE ON 14 JUN22 AT 0600 UTC.
2020: 0068.

2022: 0009, 0010, 0011, 0092, 0122, 0124, 0168, 0172, 0173, 0177.

1.- ONLY THOSE LESS THAN 42 DAYS OLD ARE DAILY BROADCASTED ON
SAFETYNET AT 1200UTC AND 2400UTC.

2.- ALL NAVAREA III WARNINGS IN FORCE ARE AVAILABLE ON THE WEB-SITE
https://armada.defensa.gob.es/ihm/Aplicaciones/Navareas/Index_Navareas_xml_en.html

3.- NEW NAVAREA III WARNINGS ARE ALSO PRINTED IN THE WEEKLY EDITION
OF SPANISH NOTICES TO MARINERS (SECTION 5).

4.- CANCEL THIS MESSAGE ON 202359 UTC JUN22.

SECTION B

Summary of drilling rigs updated to NAVAREA III 0177/22 warning.

Mediterranean Sea S/SE.

MARIDIVE 520	31-24,0N	030-12,3E
SNEFERU	31-26,2N	032-58,0E
P. Fouad	31-30,9N	032-31,6E
SCARABEO 6	31-36,0N	030-00,1E
ATWOOD AURORA	31-36,3N	030-04,7E
ENSCO DS-6	31-36,6N	029-50,3E
Karous	31-37,8N	032-14,1E
MARI-B	31-44,9N	034-18,3E
JP BUSSEL	31-46,1N	031-20,6E
TEMSAH SE-1	31-48,4N	031-18,4E
Senefru	31-48,9N	030-56,1E
ROSETTA 1	31-50,8N	030-31,2E
MAERSK GUARDIN	31-50,8N	030-38,5E
OCEAN LEXINGTON	31-53,2N	031-53,4E
EI QAHER-2	31-54,3N	031-54,0E
Adryatic 4	31-55,5N	032-31,3E
MAERSK DISCOVERER	32-03,3N	032-18,7E
DISCOVERER AMERICAS	32-15,5N	028-38,7E
ATWOOD BEACOM	32-53,8N	035-01,1E
SAIPEM 10000	32-59,6N	032-16,6E
PRIDE NORTH AMERICA	33-00,3N	033-43,3E
STENA DRILL MAX	33-13,5N	034-17,3E
DIDON	33-47,4N	011-53,0E
HASDRUBAL	34-08,9N	011-36,6E
MISKAR	34-22,4N	011-52,0E
KEY SINGAPORE	35-55,4N	014-49,3E
HALK EL MENZEL	35-55,6N	011-33,7E

VII

Adriatic Sea-Ionian Sea.

Aquila 2	40-55,8N	018-19,6E
Bonaccia	43-35,5N	014-21,5E
LABIN	44-04,1N	014-00,2E
ANNALISA	44-10,2N	013-06,8E
Steward	44-12,8N	012-46,5E
Annabella	44-13,7N	013-04,7E
Morena I	44-13,8N	012-28,9E
KEY MANHATTAN	44-18,6N	012-37,6E
IKA-A	44-21,5N	013-29,3E
IDA-B	44-26,8N	013-29,1E
Armida 1	44-28,5N	012-26,9E
Tea	44-30,0N	013-01,1E
IRINA	44-31,7N	013-22,8E
Ana	44-41,0N	013-16,1E
Ivana B	44-41,2N	013-13,1E
VESNA	44-41,2N	013-19,1E
Ivana E	44-44,7N	013-14,8E
IVANA D	44-47,1N	013-15,8E
IZABELA SOUTH	44-57,5N	013-09,1E
OCEAN KING	44-58,5N	013-08,0E
IZABELA NORTH	44-58,8N	013-07,8E

Azov Sea-Black Sea

GLOBETROTTER 2	43-04,1N	029-28,6E
DEEPWATER CHAMPION	43-52,1N	030-45,6E
SATURN	44-04,1N	029-58,0E
ANA	44-04,3N	029-58,2E
URANUS	44-10,4N	030-08,2E
TAVRIDA	45-21,4N	030-54,2E
B-312	45-34,2N	032-47,3E
UKRAINE (B-319)	45-35,4N	032-42,8E
NUMBER 11	45-40,5N	031-41,1E
SIVASH	45-42,4N	031-52,6E
NUMBER 10	45-42,7N	031-51,5E
Geolog-1	46-31,8N	037-01,0E