



ΑΓΓΕΛΙΕΣ ΓΙΑ ΤΟΥΣ ΝΑΥΤΙΛΛΟΜΕΝΟΥΣ

Μηνιαίο Τεύχος 3
31 Μαρτίου 2022

Αγγελίες με αριθμό από 40 έως και 57

ΠΕΡΙΧΟΜΕΝΑ

	Σελίδα
I Ευρετήριο Αγγελιών	3
II Αγγελίες έκδοσης νέων Ναυτικών Χαρτών και Ναυτιλιακών Εκδόσεων	5
III Αγγελίες διόρθωσης Ναυτικών Χαρτών	7
IV Αγγελίες διόρθωσης Φαροδείκτη	17
V Αγγελίες διόρθωσης Πλοηγών	19
VI Αγγελίες διόρθωσης λοιπών Ν. Εκδόσεων	21
VII Προαγγελίες NAVAREA III	23
Επικολλήματα περιέχονται μετά το μέρος VII	

Ταχυδρομική Διεύθυνση: ΥΔΡΟΓΡΑΦΙΚΗ ΥΠΗΡΕΣΙΑ,
Διεύθυνση Ασφάλειας Ναυσιπλοΐας
ΤΓΝ 1040, ΑΘΗΝΑ
Τηλ: (+30) 210 6551772
(+30) 210 6551806
e - mail: nasf_hnhs@navy.mil.gr

Οι Αγγελίες είναι διαθέσιμες και στο δικτυακό τόπο της ΥΥ: www.hnhs.gr

Πλοίαρχος Δ. Ευσταθίου ΠΝ
Διοικητής

Οι Ετήσιες (Μόνιμες) αγγελίες, οι μηνιαίες αγγελίες για τους Ναυτιλλόμενους και τα Συμπληρωματικά φυλλάδια των Ναυτιλιακών Οδηγιών συντάσσονται με ευθύνη της Διεύθυνσης Ασφάλειας Ναυσιπλοΐας της ΥΥ. Όλες οι πληροφορίες που παρέχονται στις αγγελίες για τους Ναυτιλλόμενους αφορούν στους Ν. Χάρτες & στις Ν. Εκδόσεις και πρέπει να καταχωρούνται σε αυτές για να παραμένουν ενημερωμένες. Οι γεωγραφικές συντεταγμένες αναφέρονται στο γεωδαιτικό σύστημα αναφοράς του χάρτη που καλύπτει την περιοχή και έχει τη μεγαλύτερη κλίμακα.

Τα όρια των τομέων των φανών, η ευθυγράμμιση των ιθυτήριων φανών και των φανών σε ευθυγράμμιση, η προτεινόμενη πορεία και ο τομέας των φανών κατεύθυνσης, δίνονται όπως τα βλέπει ο παρατηρητής από τη θάλασσα.

Όλες οι διοπτεύσεις αναφέρονται στον αληθή βορρά και μετρώνται κατά τη φορά των δεικτών του ρολογιού από 000° μέχρι 359°.

Οι ναυτιλλόμενοι παρακαλούνται να ενημερώνουν την Υδρογραφική Υπηρεσία ΠΝ, αμέσως μόλις εντοπίσουν κάποιο ναυτιλιακό κίνδυνο ή διαπιστώσουν διαφορές μεταξύ των στοιχείων που παρέχονται στους Ν. Χάρτες & Ν. Εκδόσεις και της πραγματικής κατάστασης, στην ταχυδρομική διεύθυνση, τηλέφωνα, και διεύθυνση ηλεκτρονικού ταχυδρομείου που αναγράφονται στο εξώφυλλο του τεύχους μηνιαίων αγγελιών ή στην πλησιέστερη Λιμενική Αρχή.

Για σβέσεις ή προβλήματα λειτουργίας των πυρσών (Φάρων, Φανών και Φωτοσημαντήρων) να ενημερώνεται αμέσως:

➤ **Η Υπηρεσία Φάρων ΠΝ,**

Στην Ταχυδρομική Διεύθυνση:

Υπηρεσία Φάρων, Τ.Κ 185 10 ΠΕΙΡΑΙΑΣ

Στα τηλέφωνα:

(+30) 210 4581508

Στη διεύθυνση ηλεκτρονικού ταχυδρομείου:

yf_epix@navy.mil.gr

➤ **Ή η πλησιέστερη Λιμενική Αρχή,** με ταυτόχρονη κοινοποίηση στην ΥΥ ΠΝ.

Οι αγγελίες, τα μηνύματα NAVTEX, οι προαγγελίες για τους ναυτιλλόμενους και το δελτίο καιρού (METEO), είναι διαθέσιμα και στο δικτυακό τόπο της ΥΥ: www.hnhs.gr

Οι Ναυτιλλόμενοι μπορούν να προμηθευθούν το τεύχος των Ετήσιων (Μονίμων) αγγελιών καθώς και τα Μηνιαία τεύχη αγγελιών, δωρεάν από τα γραφεία πώλησης Ν. Χαρτών & Ν. Εκδόσεων της Υδρογραφικής Υπηρεσίας.

**ΕΥΡΕΤΗΡΙΟ ΑΓΓΕΛΙΩΝ ΤΕΥΧΟΥΣ
&
Ν. ΧΑΡΤΕΣ- Ν. ΕΚΔΟΣΕΙΣ ΠΟΥ ΕΠΗΡΕΑΖΟΝΤΑΙ**

ΑΡΙΘΜΟΣ ΑΓΓΕΛΙΑΣ	ΣΕΛΙΔΑ	Ν. ΧΑΡΤΕΣ - Ν. ΕΚΔΟΣΕΙΣ
40	5	ΧΒΝ: 562 INT3173, 1608, 1851 INT3157, 2834, 4300 INT300, 4302 INT302.
41	7	ΧΕΕ: 64 INT1.
42	7	ΧΕΕ: 41 INT3702.
43	8	ΧΕΕ: 41 INT3702, 415.
44	8	ΧΕΕ: 135, 414.
45	8	ΧΕΕ: 4.
46	9	ΧΕΕ: 33.
47	10	ΧΕΕ: 41 INT3702.
48	11	ΧΕΕ: INT3726 333.
49	11	ΧΕΕ: 411 INT3728.
50	12	ΧΕΕ: 412 INT3760.
51	12	ΧΕΕ: 412/10 WGS84.
52	13	ΧΕΕ: INT3732 421.
53	14	ΧΕΕ: 313, 313/2, 3131.
54	17	ΦΑΡΟΔΕΙΚΤΗΣ.
55	19	ΠΛΟΗΓΟΣ ΤΟΜΟΣ Γ'.
56	19	ΠΛΟΗΓΟΣ ΤΟΜΟΣ Δ'.
57	21	ΕΥΡΕΤΗΡΙΟ Ν. ΧΑΡΤΩΝ & Ν. ΕΚΔΟΣΕΩΝ.

**ΕΥΡΕΤΗΡΙΟ Ν. ΧΑΡΤΩΝ ΚΑΙ Ν. ΕΚΔΟΣΕΩΝ ΤΕΥΧΟΥΣ
&
ΑΓΓΕΛΙΕΣ ΠΟΥ ΤΟ ΕΠΗΡΕΑΖΟΥΝ**

Ν. ΧΑΡΤΕΣ - Ν. ΕΚΔΟΣΕΙΣ	ΑΓΓΕΛΙΕΣ
ΧΒΝ: 562 INT3173, 1608, 1851 INT3157, 2834, 4300 INT300, 4302 INT302.	40
ΧΕΕ: 4.	45
ΧΕΕ: 33.	46
ΧΕΕ: 41 INT3702.	42, 43, 47
ΧΕΕ: 64 INT1.	41
ΧΕΕ: 135.	44
ΧΕΕ: 313.	53
ΧΕΕ: 313/2.	53
ΧΕΕ: 333.	48
ΧΕΕ: 411 INT3728.	49
ΧΕΕ: 412 INT3760.	50
ΧΕΕ: 412/10 WGS84.	51
ΧΕΕ: 414.	44
ΧΕΕ: 415.	43
ΧΕΕ: INT3732 421.	52
ΧΕΕ: 3131.	53
ΦΑΡΟΔΕΙΚΤΗΣ	54
ΠΛΟΗΓΟΣ ΤΟΜΟΣ Γ΄	55
ΠΛΟΗΓΟΣ ΤΟΜΟΣ Δ΄	56
ΕΥΡΕΤΗΡΙΟ Ν. ΧΑΡΤΩΝ & Ν. ΕΚΔΟΣΕΩΝ	57

II

Αριθμός Αγγελίας 40/2022

ΜΕΣΟΓΕΙΟΣ ΘΑΛΑΣΣΑ - Νέα Έκδοση - Κατάργηση ΧΒΝ.

1. Από το Βρετανικό Ναυαρχείο εκδόθηκαν ως «Νέα Έκδοση» οι παρακάτω ΧΒΝ:

<u>Αριθμός Χάρτη</u>	<u>Τίτλος Χάρτη</u>	<u>Κλίμακα 1:</u>	<u>Έκδοση/ Ν. Έκδοση</u>
562 INT3173	Mediterranean Sea, Spain - East Coast, Valencia.	10,000	ΟΚΤ. 2021
1608	Aegean Sea, Approaches to Çanakkale Boğazi (The Dardanelles). A. Bozcaada. B. Akçansa Cement Pier.	100,000 7,500 7,500	ΟΚΤ. 2021
1851 INT3157	Mediterranean Sea, Spain - South Coast, Málaga.	10,000	ΟΚΤ. 2021
2834	Spain - Islas Baleares, Ibiza and Formentera. A. Channels Between Ibiza and Formentera. B. Ibiza, Abad. San Antonio. C. Ibiza.	120,000 50,000 20,000 10,000	ΔΕΚ. 2021
4300 INT300	Mediterranean and Black Seas.	4,200,000	ΔΕΚ. 2021
4302 INT302	Mediterranean Sea, Eastern Part.	2,250,000	ΔΕΚ. 2021

2. Με την Έκδοση/ Ν. Έκδοση των χαρτών παραγράφου 1 καταργούνται οι παρακάτω Εκδόσεις/ Ν. Εκδόσεις των ΧΒΝ:

<u>Αριθμός Χάρτη</u>	<u>Τίτλος Χάρτη</u>	<u>Έκδοση/ Ν. Έκδοση</u>
562 INT3173	Valencia.	ΙΑΝ. 2020
1608	Approaches to Çanakkale Boğazi (The Dardanelles). A. Bozcaada.	ΙΟΥΝ. 2020

II

B. Akçansa Cement Pier.

1851 INT3157	Málaga.	ΑΠΡ. 2014
2834	Ibiza and Formentera. A. Channels Between Ibiza and Formentera. B. San Antonio Abad. C. Ibiza.	ΜΑΙ. 2019
4300 INT300	Mediterranean and Black Seas.	ΝΟΕ. 2015
4302 INT302	Mediterranean Sea, Eastern Part.	ΝΟΕ. 2015

(Πληροφορία: Τεύχη Αγγλικών Αγγελιών: 42, 48, 49/2021)

III

Αριθμός Αγγελίας 41/2022

ΜΕΣΟΓΕΙΟΣ ΘΑΛΑΣΣΑ - ΕΛΛΑΣ - Ενημέρωση του ΧΕΕ 64 INT1, Σύμβολα, Επιτιμήσεις, Όροι που χρησιμοποιούνται στους Χάρτες Ελληνικής Εκδόσεως (ΧΕΕ).

1. Σελίδα 80

Κεφάλαιο **V**, «Ευρετήριο Ελληνικών Επιτιμήσεων», γράμμα «**Θ**»: **να αντικατασταθούν τα:** «~~ΘΑ, Βορειοανατολικός Northeast~~» και «~~ΘΠ, Αμφίβολο βάθος Sounding doubtful~~», **με:** «**ΘΑ, Θέση Αμφίβολη, Position doubtful**» και «**ΘΠ, Θέση προσεγγίζουσα, Position approximate**».

2. Στον Πίνακα διορθώσεων στο εσώφυλλο της έκδοσης, να αναγραφούν:

- α. Ο αριθμός του μηνιαίου Τεύχους Αγγελιών.
- β. Ο αριθμός Αγγελίας.

ΧΕΕ: 64 INT1 [113/2020]

(Πληροφορία: ΥΥ)

Αριθμός Αγγελίας 42/2022

ΜΕΣΟΓΕΙΟΣ ΘΑΛΑΣΣΑ - ΕΛΛΑΣ - Σαρωνικός Κόλπος - Νήσοι Σαλαμίνα, Αίγινα - Υποβρύχιος Αγωγός Ύδατος - Περιοχή Απαγόρευσης Αλιείας, Αγκυροβολίας, Καταδύσεων.

Το συνημμένο επικόλλημα το οποίο αφορά στην τοποθέτηση υποβρύχιου αγωγού ύδατος, μεταξύ των νήσων Σαλαμίνας και Αίγινας καθώς και στην περιοχή Απαγόρευσης Αλιείας, Αγκυροβολίας & Καταδύσεων, να τοποθετηθεί στη θέση με κέντρο το σημείο: 37° 50' Β - 023° 30' Α.


ΧΕΕ: 41 INT 3702 [68/2021]

(Πληροφορία: Κ Λ/Χ Πειραιά - Λ/Χ Αίγινας)

III

Αριθμός Αγγελίας 43/2022

ΜΕΣΟΓΕΙΟΣ ΘΑΛΑΣΣΑ - ΕΛΛΑΣ - Αιγαίο Πέλαγος - Βορειοδυτικά Νήσου Αντιμήλου - Εκρηκτικά.

Να σημειωθεί το σύμβολο: , στη θέση:

36° 48' 40",4 Β - 024° 04' 56",9 Α.

ΧΕΕ: 41 INT3702 [42/2022], **415** [97/2020]

(Πληροφορία: Λ/Χ Μήλου)

Αριθμός Αγγελίας 44/2022

ΜΕΣΟΓΕΙΟΣ ΘΑΛΑΣΣΑ - ΕΛΛΑΣ - Αργολικός Κόλπος - Όρμος Χελίου - Ναυάγιο.

Να διαγραφεί το σύμβολο: , στη θέση:


37° 19' 8,8'' Β - 023° 09' 17'' Α.

ΧΕΕ: 414 [61/2020], **135** «ΑΓΚΥΡΟΒΟΛΙΑ ΚΟΛΠΩΝ ΑΡΓΟΛΙΚΟΥ ΚΑΙ ΥΔΡΑΣ» (Λιμενοδείκτης «ΣΤΕΝΟ ΣΠΕΤΣΩΝ ΚΑΙ ΛΙΜΗΝ ΧΕΛΙΟΥ») [31/2022].

(Πληροφορία: Λ. Τ. Πόρτο Χελίου)

Αριθμός Αγγελίας 45/2022

ΜΕΣΟΓΕΙΟΣ ΘΑΛΑΣΣΑ - ΕΛΛΑΣ - Νότιος Ευβοϊκός Κόλπος - Λαύριο, στενό Καφηρέα - Υποβρύχιο Ηλεκτροφόρο Καλώδιο.

Να σημειωθεί το σύμβολο: , μεταξύ των σημείων:

1. 37° 44' 46,1'' Β - 024° 03' 59,4'' Α (ακτή)
2. 37° 44' 08,5'' Β - 024° 05' 05,1'' Α
3. 37° 44' 33,2'' Β - 024° 06' 19,6'' Α
4. 37° 45' 06,7'' Β - 024° 06' 36,1'' Α
5. 37° 46' 08,3'' Β - 024° 07' 48,3'' Α

III


6. 37° 47' 02,5'' B - 024° 08' 21,1'' A
7. 37° 47' 46,7'' B - 024° 09' 25,2'' A
8. 37° 48' 26,8'' B - 024° 12' 20,8'' A
9. 37° 48' 50,2'' B - 024° 13' 11,8'' A
10. 37° 49' 39,3'' B - 024° 16' 56,7'' A
11. 37° 50' 05,6'' B - 024° 17' 47,8'' A
12. 37° 54' 30,8'' B - 024° 32' 30,8'' A
13. 37° 55' 08,2'' B - 024° 33' 04,8'' A
14. 37° 56' 45,3'' B - 024° 33' 27,6'' A
15. 37° 57' 35,0'' B - 024° 34' 16,8'' A
16. 38° 02' 28,9'' B - 024° 36' 42,0'' A
17. 38° 04' 15,2'' B - 024° 35' 58,5'' A
18. 38° 04' 15,4'' B - 024° 34' 51,3'' A (ακτή)

ΧΕΕ: 4 [32/2022]

(Πληροφορία: ΑΔΜΗΕ)

Αριθμός Αγγελίας 46/2022

ΜΕΣΟΓΕΙΟΣ ΘΑΛΑΣΣΑ - ΕΛΛΑΣ - Νότιος Ευβοϊκός Κόλπος - Λαύριο, στενό Καφηρέα - Υποβρύχιο Ηλεκτροφόρο Καλώδιο.

Να σημειωθεί το σύμβολο:  , μεταξύ των σημείων:

1. 37° 44' 46,1'' B - 024° 03' 59,4'' A (ακτή)
2. 37° 44' 08,5'' B - 024° 05' 05,1'' A
3. 37° 44' 17,1'' B - 024° 06' 01,7'' A
4. 37° 45' 18,8'' B - 024° 06' 50,2'' A
5. 37° 46' 08,3'' B - 024° 07' 48,3'' A
6. 37° 47' 46,7'' B - 024° 09' 25,2'' A
7. 37° 48' 31,7'' B - 024° 12' 37,8'' A
8. 37° 48' 50,2'' B - 024° 13' 11,8'' A
9. 37° 49' 45,7'' B - 024° 17' 15,6'' A
10. 37° 50' 05,8'' B - 024° 17' 47,7'' A
11. 37° 52' 37,6'' B - 024° 26' 27,7'' A
12. 37° 54' 30,8'' B - 024° 32' 30,8'' A
13. 37° 55' 08,2'' B - 024° 33' 04,8'' A
14. 37° 55' 41,8'' B - 024° 33' 03,8'' A
15. 37° 56' 48,6'' B - 024° 33' 31,7'' A
16. 37° 57' 35,0'' B - 024° 34' 16,8'' A
17. 37° 58' 55,7'' B - 024° 34' 42,4'' A
18. 38° 01' 25,3'' B - 024° 36' 05,3'' A
19. 38° 01' 59,2'' B - 024° 36' 33,5'' A
20. 38° 03' 34,6'' B - 024° 36' 32,3'' A

III


21. 38° 04' 19,9'' Β - 024° 35' 50,8'' Α
22. 38° 04' 15,4'' Β - 024° 34' 51,3'' Α (ακτή)

ΧΕΕ: 33 [76/2019]

(Πληροφορία: ΑΔΜΗΕ)

Αριθμός Αγγελίας 47/2022

ΜΕΣΟΓΕΙΟΣ ΘΑΛΑΣΣΑ - ΕΛΛΑΣ - Νότιος Ευβοϊκός Κόλπος - Λαύριο, στενό Καφηρέα - Υποβρύχιο Ηλεκτροφόρο Καλώδιο.

Να σημειωθεί το σύμβολο:  , μεταξύ των σημείων:

1. 37° 44' 46,1'' Β - 024° 03' 59,4'' Α (ακτή)
2. 37° 44' 08,5'' Β - 024° 05' 05,1'' Α
3. 37° 44' 21,5'' Β - 024° 06' 03,8'' Α
4. 37° 45' 11,4'' Β - 024° 06' 39,4'' Α
5. 37° 46' 08,3'' Β - 024° 07' 48,3'' Α
6. 37° 47' 34,5'' Β - 024° 08' 59,6'' Α
7. 37° 48' 31,7'' Β - 024° 12' 37,8'' Α
8. 37° 48' 50,2'' Β - 024° 13' 11,8'' Α
9. 37° 49' 45,7'' Β - 024° 17' 15,6'' Α
10. 37° 50' 05,8'' Β - 024° 17' 47,7'' Α
11. 37° 52' 37,6'' Β - 024° 26' 27,7'' Α
12. 37° 54' 30,8'' Β - 024° 32' 30,8'' Α
13. 37° 55' 08,2'' Β - 024° 33' 04,8'' Α
14. 37° 55' 41,8'' Β - 024° 33' 03,8'' Α
15. 37° 56' 48,6'' Β - 024° 33' 31,7'' Α
16. 37° 57' 35,0'' Β - 024° 34' 16,8'' Α
17. 37° 58' 55,7'' Β - 024° 34' 42,4'' Α
18. 38° 01' 25,3'' Β - 024° 36' 05,3'' Α
19. 38° 01' 59,2'' Β - 024° 36' 33,5'' Α
20. 38° 03' 34,6'' Β - 024° 36' 32,3'' Α
21. 38° 04' 19,9'' Β - 024° 35' 50,8'' Α
22. 38° 04' 15,4'' Β - 024° 34' 51,3'' Α (ακτή)


ΧΕΕ: 41 INT3702 [43/2022]

(Πληροφορία: ΑΔΜΗΕ)

III

Αριθμός Αγγελίας 48/2022

ΜΕΣΟΓΕΙΟΣ ΘΑΛΑΣΣΑ - ΕΛΛΑΣ - Νότιος Ευβοϊκός Κόλπος - Λαύριο, στενό Καφηρέα - Υποβρύχιο Ηλεκτροφόρο Καλώδιο.

Να σημειωθεί το σύμβολο:  , μεταξύ των σημείων:

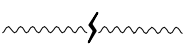
1. 37° 53' 30,0'' Β - 024° 29' 20,7'' Α (*Ν όριο πλαισίου χάρτη*)
2. 37° 54' 30,7'' Β - 024° 32' 30,8'' Α
3. 37° 55' 08,2'' Β - 024° 33' 04,8'' Α
4. 37° 55' 47,2'' Β - 024° 33' 05,1'' Α
5. 37° 56' 45,3'' Β - 024° 33' 27,6'' Α
6. 37° 57' 30,8'' Β - 024° 34' 15,4'' Α
7. 38° 01' 25,3'' Β - 024° 36' 05,3'' Α
8. 38° 01' 59,2'' Β - 024° 36' 33,5'' Α
9. 38° 03' 03,2'' Β - 024° 36' 40,3'' Α
10. 38° 03' 44,5'' Β - 024° 36' 25,8'' Α
11. 38° 04' 01,0'' Β - 024° 36' 08,6'' Α
12. 38° 04' 19,9'' Β - 024° 35' 50,8'' Α
13. 38° 04' 15,4'' Β - 024° 34' 51,3'' Α (*ακτή*)

ΧΕΕ: INT3726 333 [197/2021]

(Πληροφορία: ΑΔΜΗΕ)

Αριθμός Αγγελίας 49/2022

ΜΕΣΟΓΕΙΟΣ ΘΑΛΑΣΣΑ - ΕΛΛΑΣ - Νότιος Ευβοϊκός Κόλπος - Λαύριο, στενό Καφηρέα - Υποβρύχιο Ηλεκτροφόρο Καλώδιο.

Να σημειωθεί το σύμβολο:  , μεταξύ των σημείων:

1. 37° 55' 48,0'' Β - 024° 33' 05,3'' Α (*Ν όριο πλαισίου χάρτη*)
2. 37° 56' 30,6'' Β - 024° 33' 18,4'' Α
3. 37° 57' 00,9'' Β - 024° 33' 46,8'' Α
4. 37° 57' 30,8'' Β - 024° 34' 15,4'' Α
5. 38° 01' 25,3'' Β - 024° 36' 05,3'' Α
6. 38° 01' 59,2'' Β - 024° 36' 33,5'' Α
7. 38° 02' 28,9'' Β - 024° 36' 42,0'' Α
8. 38° 03' 34,6'' Β - 024° 36' 32,3'' Α
9. 38° 04' 01,0'' Β - 024° 36' 08,6'' Α
10. 38° 04' 19,9'' Β - 024° 35' 50,8'' Α
11. 38° 04' 15,4'' Β - 024° 34' 51,3'' Α (*ακτή*)


ΧΕΕ: 411 INT3728 [197/2021]

(Πληροφορία: ΑΔΜΗΕ)

III

Αριθμός Αγγελίας 50/2022

ΜΕΣΟΓΕΙΟΣ ΘΑΛΑΣΣΑ - ΕΛΛΑΣ - Νότιος Ευβοϊκός Κόλπος - Λαύριο, στενό Καφηρέα - Υποβρύχιο Ηλεκτροφόρο Καλώδιο.

Να σημειωθεί το σύμβολο:  , μεταξύ των σημείων:


1. 37° 44' 46,1'' Β - 024° 03' 59,4'' Α (ακτή)
2. 37° 44' 13,1'' Β - 024° 04' 45,8'' Α
3. 37° 44' 08,5'' Β - 024° 05' 05,1'' Α
4. 37° 44' 07,8'' Β - 024° 05' 25,5'' Α
5. 37° 44' 16,8'' Β - 024° 06' 01,2'' Α
6. 37° 44' 35,9'' Β - 024° 06' 23,4'' Α
7. 37° 45' 11,4'' Β - 024° 06' 39,4'' Α
8. 37° 46' 08,3'' Β - 024° 07' 48,3'' Α
9. 37° 47' 02,5'' Β - 024° 08' 21,1'' Α
10. 37° 47' 46,7'' Β - 024° 09' 25,2'' Α
11. 37° 47' 54,6'' Β - 024° 10' 00,0'' Α (Α όριο πλαισίου χάρτη)

ΧΕΕ: 412 INT3760 «ΣΑΡΩΝΙΚΟΣ ΚΟΛΠΟΣ» [29/2022]


(Πληροφορία: ΑΔΜΗΕ)

Αριθμός Αγγελίας 51/2022

ΜΕΣΟΓΕΙΟΣ ΘΑΛΑΣΣΑ - ΕΛΛΑΣ - Νότιος Ευβοϊκός Κόλπος - Λαύριο, στενό Καφηρέα - Υποβρύχιο Ηλεκτροφόρο Καλώδιο.

1. Να σημειωθεί το σύμβολο:  , μεταξύ των σημείων:

1. 37° 44,71' Β - 024° 03,95' Α (ακτή)
2. 37° 44,67' Β - 024° 04,00' Α
3. 37° 44,32' Β - 024° 04,44' Α
4. 37° 44,28' Β - 024° 04,49' Α
5. 37° 44,24' Β - 024° 04,57' Α
6. 37° 44,16' Β - 024° 04,73' Α
7. 37° 44,14' Β - 024° 04,81' Α
8. 37° 44,11' Β - 024° 04,91' Α
9. 37° 44,08' Β - 024° 05,05' Α
10. 37° 44,07' Β - 024° 05,39' Α
11. 37° 44,07' Β - 024° 05,42' Α (ΝΑ όριο πλαισίου λιμενοδείκτη Β)

2. Να σημειωθεί το σύμβολο:  , μεταξύ των σημείων:

1. 37° 44,71' Β - 024° 03,95' Α (ακτή)

III

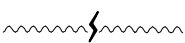
2. 37° 44,32' B - 024° 04,44' A
3. 37° 44,16' B - 024° 04,73' A
4. 37° 44,08' B - 024° 05,05' A
5. 37° 44,07' B - 024° 05,39' A
6. 37° 44,22' B - 024° 05,98' A
7. 37° 44,30' B - 024° 06,03' A
8. 37° 44,54' B - 024° 06,35' A
9. 37° 45,13' B - 024° 06,62' A
10. 37° 45,25' B - 024° 06,80' A
11. 37° 45,37' B - 024° 06,92' A
12. 37° 46,08' B - 024° 07,77' A
13. 37° 46,98' B - 024° 08,31' A
14. 37° 47,14' B - 024° 08,51' A (*B όριο πλαισίου χάρτη*)

ΧΕΕ: 412/10 WGS84 «ΠΡΟΣΓΕΙΑ - ΛΙΜΕΝΑΣ ΚΑΙ ΜΑΡΙΝΑ ΛΑΥΡΙΟΥ»
(λιμενοδείκτης Β «ΟΡΜΟΣ ΑΓ. ΝΙΚΟΛΑΟΥ ΕΓΚΑΤΑΣΤΑΣΕΙΣ ΔΕΗ») (1), **412/10 WGS84** «ΠΡΟΣΓΕΙΑ - ΛΙΜΕΝΑΣ ΚΑΙ ΜΑΡΙΝΑ ΛΑΥΡΙΟΥ» (2) [121/2020]

(Πληροφορία: ΑΔΜΗΕ)

Αριθμός Αγγελίας 52/2022

ΜΕΣΟΓΕΙΟΣ ΘΑΛΑΣΣΑ - ΕΛΛΑΣ - Νότιος Ευβοϊκός Κόλπος - Λαύριο, στενό Καφηρέα - Υποβρύχιο Ηλεκτροφόρο Καλώδιο.

Να σημειωθεί το σύμβολο:  , μεταξύ των σημείων:

1. 37° 44' 46,1'' B - 024° 03' 59,4'' A (ακτή)
2. 37° 44' 13,1'' B - 024° 04' 45,8'' A
3. 37° 44' 08,5'' B - 024° 05' 05,1'' A
4. 37° 44' 07,8'' B - 024° 05' 25,5'' A
5. 37° 44' 16,8'' B - 024° 06' 01,2'' A
6. 37° 44' 35,9'' B - 024° 06' 23,4'' A
7. 37° 45' 11,4'' B - 024° 06' 39,4'' A
8. 37° 46' 08,3'' B - 024° 07' 48,3'' A
9. 37° 47' 02,5'' B - 024° 08' 21,1'' A
10. 37° 47' 46,7'' B - 024° 09' 25,2'' A
11. 37° 48' 31,7'' B - 024° 12' 37,8'' A
12. 37° 48' 50,2'' B - 024° 13' 11,8'' A
13. 37° 49' 45,7'' B - 024° 17' 15,6'' A
14. 37° 50' 05,8'' B - 024° 17' 47,7'' A
15. 37° 52' 29,3'' B - 024° 25' 45,9'' A
16. 37° 52' 37,6'' B - 024° 26' 27,7'' A

III

17. 37° 52' 51,4'' B - 024° 27' 05,5'' A
18. 37° 54' 30,7'' B - 024° 32' 30,8'' A
19. 37° 55' 01,0'' B - 024° 33' 01,1'' A
20. 37° 55' 41,8'' B - 024° 33' 03,8'' A
21. 37° 56' 45,3'' B - 024° 33' 27,6'' A
22. 37° 57' 30,8'' B - 024° 34' 15,4'' A
23. 37° 58' 17,9'' B - 024° 34' 27,5'' A
24. 38° 01' 25,3'' B - 024° 36' 05,3'' A
25. 38° 01' 59,2'' B - 024° 36' 33,5'' A
26. 38° 02' 28,9'' B - 024° 36' 42,0'' A
27. 38° 03' 01,5'' B - 024° 36' 40,3'' A (**B** όριο πλαισίου χάρτη)

ΧΕΕ: INT3732 421 [197/2021]

(Πληροφορία: ΑΔΜΗΕ)

Αριθμός Αγγελίας 53/2022

**ΜΕΣΟΓΕΙΟΣ ΘΑΛΑΣΣΑ - ΕΛΛΑΣ - Βόρειος Ευβοϊκός Κόλπος - Λιμένας Αρκίτσα
- Λιμενικά Έργα.**

Σχετικές Προαγγελίες 1662, 1718/2021

1. Να διαγραφεί το σύμβολο: \blacktriangleleft $\overset{\text{Πρ}}{\text{Σπ Πρ 1δ}}$, στη θέση:
38° 45' 10",1 B - 023° 01' 25",0 A, (στους ΧΕΕ: 313, 3131: \blacktriangleleft $\overset{\text{Πρ}}{\text{Σπ Πρ}}$).
2. Να σημειωθεί το σύμβολο: \blacktriangle $\overset{\text{Πρ}}{\text{Αν Πρ 3Μ}}$ (προσρ), στη θέση:
38° 45' 11",6 B - 023° 01' 15",1 A
3. Να σημειωθεί το σύμβολο: -----, μεταξύ των σημείων:
α. 38° 45' 01" B - 023° 01' 15" A
β. 38° 45' 12" B - 023° 01' 15" A
γ. 38° 45' 19" B - 023° 01' 30" A
δ. 38° 45' 09,4" B - 023° 01' 30" A
4. Να διαγραφούν τα βάθη και οι ισοβαθείς εντός περιοχής παραγράφου 3.
5. Να σημειωθεί η ένδειξη «*Εκτελούνται έργα (2022)*», στα σημεία:

III

- α. 38° 45' 11" Β - 023° 01' 34" Α
β. 38° 45' 12" Β - 023° 01' 24" Α

ΧΕΕ: 313/2 «ΟΡΜΟΙ ΚΑΙ ΛΙΜΕΝΕΣ ΒΟΡΕΙΟΥ ΕΥΒΟΪΚΟΥ ΚΟΛΠΟΥ ΑΠΟ ΔΙΑΥΛΟ ΩΡΕΩΝ ΜΕΧΡΙ Α. ΑΡΚΙΤΣΑ» (Λιμενοδείκτης Η «ΛΙΜΕΝΑΣ ΑΡΚΙΤΣΑΣ»), [33/2022], **3131** «ΒΟΡΕΙΟΣ ΕΥΒΟΪΚΟΣ ΚΟΛΠΟΣ ΑΠΟ ΔΙΑΥΛΟ ΩΡΕΩΝ ΜΕΧΡΙ Α. ΑΡΚΙΤΣΑ» (1, 2, 5) [33/2022], **313** «ΒΟΡΕΙΟΣ ΕΥΒΟΪΚΟΣ ΚΟΛΠΟΣ-ΧΑΛΚΙΔΑ ΜΕΧΡΙ ΔΙΑΥΛΟ ΤΡΙΚΕΡΙ» (1, 2, 5) [74/2021]

(Πληροφορία: Υ. Φάρων)

IV

ΟΔΗΓΙΕΣ ΔΙΟΡΘΩΣΕΩΣ ΦΑΡΟΔΕΙΚΤΗ ΕΛΛΗΝΙΚΩΝ ΑΚΤΩΝ ΕΚΔΟΣΕΩΣ 2021

1. Οι διορθώσεις (αλλαγές, προσθήκες, διαγραφές) του Φαροδείκτη περιέχονται στο μέρος IV των μηνιαίων τευχών των Αγγελιών για τους Ναυτιλλόμενους και δίδονται κατά στήλες ως ακολούθως:

- **Πρώτη στήλη:** Αναγράφεται ο Αριθμός Ελληνικού Φαροδείκτη (ΑΕΦ) που επηρεάζεται από τη διόρθωση. Εφόσον ο αναγραφόμενος ΑΕΦ δεν υπάρχει στο Φαροδείκτη, τότε πρόκειται για νέο και τα στοιχεία του πρέπει να καταχωρηθούν στην ανάλογη μεταξύ των ΑΕΦ σειρά του Φαροδείκτη.
- **Λοιπές στήλες:**
 - ✓ Τα στοιχεία των διορθώσεων δίδονται ανά στήλες. Τα παλαιά στοιχεία διαγράφονται και αναγράφονται αντίστοιχα τα νέα. Στις στήλες που δεν επηρεάζονται σημειώνονται δύο παύλες (- -).
 - ✓ Με **πλάγια γράμματα** σημειώνονται οι φωτοσημαντήρες και η διαγραφή των στηλών.

2. Συνιστάται μικρής εκτάσεως διορθώσεις να καταχωρούνται με το χέρι, ενώ προσθήκες νέων ΑΕΦ ή διορθώσεις μεγάλης έκτασης να αποκόπτονται και να επικολλούνται στο Φαροδείκτη.

3. Οι μηνιαίες διορθώσεις να καταχωρούνται στον «**Πίνακα Διορθώσεων**».

Αριθμός Αγγελίας 54/2022

1	2	3	4	5	6	7	8
1330	-	-	Av Λ 10δ	-	-	-	-
N 3948			Fl W 10s 1+9=10δ/s				
5672			Na διαγραφεί				
Σμνρ							
Βιογ							
6735					7		
N 4549.2							

V

Αριθμός Αγγελίας 55/2021

ΠΛΟΗΓΟΣ ΤΟΜΟΣ Γ΄ (5^η Έκδοση 2016) ΜΕΣΟΓΕΙΟΣ ΘΑΛΑΣΣΑ - ΕΛΛΑΣ - Βόρειος Ευβοϊκός Κόλπος - Λιμένας Αρκίτσα - Λιμενικά Έργα.

127

Δ 32 - 33 Διάγραψε: «Σε απόσταση το κυματοθραύστη έχει»

128

A 17 - 19 Διάγραψε: «ποντισθεί πράσινος σημαντήρας με στήλη).»

A 20 Πρόσθεσε: «**Προσοχή απαιτείται** διότι εκτελούνται έργα 2022 στο λιμένα Αρκίτσα. Το πέρας των έργων επισημαίνεται από πράσινο προσωρινό φωτισσημαντήρα στη θέση: 38° 45' 08'' Β - 023° 01' 13'' Α (WGS-84). Τα όρια των εκτελούμενων έργων αποτυπώνονται στον ΧΕΕ 313/2. Τα πλοία προ της εισόδου στο λιμένα να επικοινωνούν με τις τοπικές λιμενικές αρχές για λήψη οδηγιών.»

(Πληροφορία: Υ Φάρων)

Αριθμός Αγγελίας 56/2022

ΠΛΟΗΓΟΣ ΤΟΜΟΣ Δ΄ (6^η ΕΚΔΟΣΗ 2015) - ΜΕΣΟΓΕΙΟΣ ΘΑΛΑΣΣΑ - ΕΛΛΑΣ - Θρακικό Πέλαγος - Λιμενίσκος Άβδηρα - Ενημέρωση Ναυτιλιακών Οδηγιών Ελληνικών Ακτών.

47

A 51 - Δ 17 Αντί: «ο δυτικός μήκος από 2,5», **διάβαζε:** «ο δυτικός έχει συνολικό μήκος 440 μέτρα, αρχικά εκτείνεται προς τα **NNΔ** για 160 μέτρα και κατόπιν στρέφει προς τα **NNA** για 280 μέτρα. Στη ρίζα του υπάρχει γλίστρα. Η εσωτερική πλευρά του είναι κρηπιδωμένη με βάθη από 1»

Δ 30 - Δ 48 Αντί: «Δίαυλος με βάθη που **δύο πράσινους σημαντήρες.**», **διάβαζε:** «Τα βάθη στον άξονα εισόδου κυμαίνονται από 1,2 μέχρι 1,8 μέτρα. **Προσοχή απαιτείται** διότι αβαθής περιοχή καλυπτόμενη/ αποκαλυπτόμενη, η οποία αποτελείται από βράχους και υπολείμματα αρχαίου μώλου, βρίσκεται δεξιά για τον εισερχόμενο και εκτείνεται σε απόσταση μέχρι 60 μέτρα περίπου βόρεια (ανοιχτά) του δυτικού κυματοθραύστη. Τα βάθη σε αρκετά σημεία του παραπάνω τμήματος είναι μικρότερα των δύο (2) μέτρων. Τα όρια της περιοχής οριοθετούνται από τρεις πράσινους σημαντήρες. Στο κέντρο της λιμενολεκάνης τα βάθη είναι 2,5 μέτρα περίπου.»

(Πληροφορία: ΥΥ)

V

VI

Αριθμός Αγγελίας 57/2022

ΜΕΣΟΓΕΙΟΣ ΘΑΛΑΣΣΑ - ΕΛΛΑΣ - Έκδοση, Κατάργηση ΧΕΕ - Ενημέρωση
Ευρετηρίου Ν. Χαρτών & Ν. Εκδόσεων της ΥΥ (16^η Έκδοση 2019).

ΟΥΔΕΜΙΑ

(Πληροφορία: ΥΥ)

VII

**Προαγγελίες για τους Ναυτιλλόμενους της Περιοχής
Μεσογείου - Μαύρης Θάλασσας (Περιοχή III) που Ισχύουν
από 22 Μαρτίου μέχρι και 29 Μαρτίου 2022
Σχετική Αγγελία αριθμός 13/2022**

SECTION A

NAVAREA III Warnings originated from March 22nd 2022 to March 29th 2022:

0121/22 BLACK SEA

- 1.- DRIFTING MINES ARE DETECTED IN NORTH-WESTERN, WESTERN AND SOUTHWESTERN BLACK SEA PARTS, CAUTION ADVISED.
- 2.- CANCEL NAVAREA III 0118/22 AND THIS PARAGRAPH.

0122/22 BLACK SEA

- 1.- POSSIBLE DRIFTING MINES IN THE NORTHWEST, WEST AND SOUTHWEST AREAS OF THE BLACK SEA, CAUTION IS ADVISED.
- 2.- CANCEL NAVAREA III 0121/22 AND THIS PARAGRAPH.

0123/22 EASTERN MEDITERRANEAN SEA - MALTA
CANCEL NAVAREA III 0461/21 AND THIS MSG.

0124/22 BLACK SEA

1. WAR RISK AREA, IN NORTHWESTERN PART OF BLACK SEA TO NORTHERN OF LINE
45-12.2N 029-41.1E
45-11.5N 029-41.4E
45-11.5N 033-10.5E
FROM 19 MAR 22 UNTIL FURTHER NOTICE.
- 2.- CANCEL NAVAREA III 0119/22 AND THIS PARAGRAPH

0125/22 WESTERN MEDITERRANEAN SEA - SARDEGNA

- 1.- FIRING EXERCISE
SARDINIA - SARDINIA SEA - FRASCA CAPE - SEA ZONE `NEW T812` BOUNDED BY FOLLOWINGS POINTS:

39 42.835N - 008 26.778E

39 42.835N - 008 23.178E

39 44.335N - 008 22.478E

39 46.035N - 008 22.678E

39 47.536N - 008 23.778E

39 48.536N - 008 25.178E

39 49.036N - 008 27.978E

39 48.136N - 008 29.978E

39 44.235N - 008 28.878E

DAYS 28, 29, 30,31 MAR22

DAYS 04, 05, 06, 07 APR 22, FROM 05:30 TO 20:30 UTC

DAYS 01, 08 APR 22, FROM 05:30 TO 15:30 UTC

ALL TRANSITING SHIPS BEWARE

- 2.- CANCEL THIS MSG ON 081630 APR 22.

VII

0126/22 ISTANBUL STRAIT NORTHERN
BLACK SEA

1. ACCORDING TURKEY NW NUM 0306/22 , DRIFTING MINE DETECTED AND DEACTIVATED IN THE NORTH APPROACH OF ISTANBUL STRAIT.
2. IT IS ADVISED FOR ALL SHIPS IN THE VICINITY TO RESPECT TO THE MEASURES AGAINST MINE/MINE LIKE OBJECTS PROMULGATED PREVIOUSLY BY TURKEY NW.
3. IN THIS CONTEXT, IT IS REQUESTED FROM SHIPS IN THE VICINITY TO CONTINUE SHARP LOOK OUT, TO REPORT IMMEDIATELY ANY DETECTION OF DRIFTING MINE OR MINE LIKE OBJECTS TO CLOSER COASTAL RADIO STATIONS IN THE AREA.
- 4.- CANCEL THIS MSG ON 042359 UTC APR 22.

0127/22 BLACK SEA - ROMANIA

- 1I.N ACCORDANCE WITH ROMANIA NW NUM 015/22, ON DAY OF 28 MAR 22 IT WAS DETECTED A MINE IN POSITION 44-19-56 N, 29-35-00 E.
- 2W. IDE BERTH REQUESTED

0128/22 EASTERN MEDITERRANEAN SEA - CYPRUS
CANCEL NAVAREA III 0116/22 AND THIS MSG.

0129/22 LIGURIAN SEA

- 1.- OCEANOGRAPHIC SURVEY BY O/S DALLAPORTA, FROM 31 MAR 22 TO 04 APR22 ON FOLLOWING STATIONS:

43 50.071N 009 07.090E
44 19.612N 008 43.223E
44 15.370N 008 36.993E
44 09.724N 008 35.442E
44 04.007N 008 29.058E
44 03.818N 008 38.340E
43 57.923N 008 36.854E
44 22.382N 008 51.176E
44 16.174N 008 48.758E
44 10.119N 008 45.041E
44 03.046N 008 45.342E
43 55.627N 008 44.096E
44 20.689N 008 55.851E
44 14.628N 008 54.699E
44 09.045N 008 51.886E
44 02.814N 008 50.324E
44 18.761N 009 02.897E
44 14.835N 009 04.841E
44 09.432N 009 03.506E
44 04.200N 008 59.500E
43 59.600N 008 56.400E
43 55.200N 008 53.500E
43 50.500N 008 50.300E
44 13.874N 009 17.888E
44 11.050N 009 14.700E
44 06.100N 009 11.100E

VII

44 01.700N 009 07.400E
43 57.400N 009 03.800E
43 52.614N 009 00.759E
43 48.700N 008 56.500E
44 11.157N 009 26.381E
44 07.814N 009 23.606E
44 03.300N 009 19.900E
43 57.202N 009 16.259E
43 52.150N 009 14.926E
44 04.263N 009 38.142E
44 01.197N 009 32.300E
43 57.400N 009 27.400E
43 53.800N 009 22.300E
43 48.503N 009 10.529E
43 45.829N 009 03.889E
43 48.937N 009 33.849E
43 46.676N 009 24.620E
43 43.820N 009 14.898E

SHIPPING-FISHING-ANCHORAGE AND EVERY SURFACE/UNDERWATER
ACTIVITY IS DANGEROUS. ALL TRANSITING SHIPS BEWARE.

2.- CANCEL THIS MSG ON 050100 UTC APR 22.

0130/22 MEDITERRANEAN SEA, BLACK SEA AND AZOV SE
NAVAREA III WARNINGS IN FORCE ON 29 MAR 22 AT 0600 UTC.

2020: 0068, 0450.

2021: 0600, 0622, 0743, 0770, 0827, 0863.

2022: 0009, 0010, 0011, 0032, 0055, 0065, 0091, 0092, 0096, 0109, 0117, 0118,
0122, 0124, 0125, 0126, 0127, 0129, 0130.

1.- ONLY THOSE LESS THAN 42 DAYS OLD ARE DAILY BROADCASTED ON
SAFETYNET AT 1200UTC AND 2400UTC.

2.- ALL NAVAREA III WARNINGS IN FORCE ARE AVAILABLE ON THE WEB-SITE
[HTTPS://ARMADA.DEFENSA.GOB.ES/IHM/APLICACIONES/NAVAREAS/INDEX_NAVAREAS_XML_EN.HTML](https://armada.defensa.gob.es/ihm/aplicaciones/navareas/index_navareas_xml_en.html) .

3.- NEW NAVAREA III WARNINGS ARE ALSO PRINTED IN THE WEEKLY EDITION
OF SPANISH NOTICES TO MARINERS (SECTION 5).

4.- CANCEL THIS MESSAGE ON 042359 UTC APR22.

VII

SECTION B

Summary of drilling rigs updated to NAVAREA III 0130/22 warning.

Mediterranean Sea S/SE.

Maridive 520	31-24,0N	030-12,3E
Sneferu	31-26,2N	032-58,0E
P. Fouad	31-30,9N	032-31,6E
Scarabeo 6	31-36,0N	030-00,1E
Atwood Aurora	31-36,3N	030-04,7E
Ensco DS-6	31-36,6N	029-50,3E
Karous	31-37,8N	032-14,1E
Mari-B	31-44,9N	034-18,3E
Maersk Gardein	31-46,0N	030-34,5E
JP Bussel	31-46,1N	031-20,6E
Temsah SE-1	31-48,4N	031-18,4E
Senefru	31-48,9N	030-56,1E
Rosetta 1	31-50,8N	030-31,2E
Ocean Lexington	31-53,2N	031-53,4E
El Qaher-1	31-54,3N	031-54,0E
Adryatic 4	31-55,5N	032-31,3E
Maersk Discoverer	32-03,3N	032-18,7E
Discoverer Americas	32-15,5N	028-38,7E
Atwood Beacom	32-53,8N	035-01,1E
Saipem 10000	32-59,6N	032-16,6E
Pride North America	33-00,3N	033-43,3E
Stena Drill Max	33-13,5N	034-17,3E
Estruc. Didon	33-47,4N	011-53,0E
Hasdrubal	34-08,9N	011-36,6E
Miskar	34-22,4N	011-52,0E
Key Singapore	35-55,4N	014-49,3E
HALK EL MENZEL	35-55,6N	011-33,7E
SATURN	44-04,1N	029-58,0E
URANUS	44-04,1N	029-58,1E

Adriatic Sea-Ionian Sea.

AQUILA 2	40-55,8N	018-19,6E
Bonaccia	43-35,5N	014-21,5E
LABIN	44-04,1N	014-00,2E
Annalisa	44-10,2N	013-06,8E
Steward	44-12,8N	012-46,5E
Annabella	44-13,7N	013-04,7E
Morena I	44-13,8N	012-28,9E
Key Manhattan	44-18,6N	012-37,6E

VII

Ika-A	44-21,5N	013-29,3E
Labin	44-24,3N	013-26,3E
Ida-B	44-26,8N	013-29,1E
Armida 1	44-28,5N	012-26,9E
TEA	44-30,0N	013-01,1E
Irina	44-31,7N	013-22,8E
Ana	44-41,0N	013-16,1E
Ivana B	44-41,2N	013-13,1E
Vesna	44-41,2N	013-19,1E
Ivana E	44-44,7N	013-14,8E
IVANA D	44-47,1N	013-15,8E
Izabela South	44-57,5N	013-09,1E
Ocean King	44-58,5N	013-08,0E
Izabela North	44-58,8N	013-07,8E

Azov Sea-Black Sea

Globetrotter 2	43-04,1N	029-28,6E
Deepwater Champion	43-52,1N	030-45,6E
ANA	44-04,3N	029-58,2E
Tavrida	45-21,4N	030-54,2E
B-312	45-34,2N	032-47,3E
Ukraine (B-319)	45-35,4N	032-42,8E
Number 11	45-40,5N	031-41,1E
Sivash	45-42,4N	031-52,6E
Number 10	45-42,7N	031-51,5E
Geolog-1	46-31,8N	037-01,0E

ISSN: 2653-9314