



# ΑΓΓΕΛΙΕΣ ΓΙΑ ΤΟΥΣ ΝΑΥΤΙΛΛΟΜΕΝΟΥΣ

Μηνιαίο Τεύχος 2  
28 Φεβρουαρίου 2022

Αγγελίες με αριθμό από 28 έως και 39

---

## ΠΕΡΙΕΧΟΜΕΝΑ

---

	<b>Σελίδα</b>
<b>I</b> Ευρετήριο Αγγελιών	3
<b>II</b> Αγγελίες έκδοσης νέων Ναυτικών Χαρτών και Ναυτλιακών Εκδόσεων	5
<b>III</b> Αγγελίες διόρθωσης Ναυτικών Χαρτών	6
<b>IV</b> Αγγελίες διόρθωσης Φαροδείκτη	9
<b>V</b> Αγγελίες διόρθωσης Πλοηγών	15
<b>VI</b> Αγγελίες διόρθωσης λοιπών Ν. Εκδόσεων	19
<b>VII</b> Προαγγελίες NAVAREA III	21
Επικολλήματα περιέχονται μετά το μέρος VII	

---

**Ταχυδρομική Διεύθυνση:** ΥΔΡΟΓΡΑΦΙΚΗ ΥΠΗΡΕΣΙΑ,  
Διεύθυνση Ασφάλειας Ναυσιπλοΐας  
ΤΓΝ 1040, ΑΘΗΝΑ  
**Τηλ:** (+30) 210 6551772  
(+30) 210 6551806  
**e - mail:** nasf\_hnhs@navy.mil.gr

Οι Αγγελίες είναι διαθέσιμες και στο δικτυακό τόπο της ΥΥ: [www.hnhs.gr](http://www.hnhs.gr)

Πλοίαρχος Δ. Ευσταθίου ΠΝ  
Διοικητής

Οι Ετήσιες (Μόνιμες) αγγελίες, οι μηνιαίες αγγελίες για τους Ναυτιλλόμενους και τα Συμπληρωματικά φυλλάδια των Ναυτιλιακών Οδηγιών συντάσσονται με ευθύνη της Διεύθυνσης Ασφάλειας Ναυσιπλοΐας της ΥΥ. Όλες οι πληροφορίες που παρέχονται στις αγγελίες για τους Ναυτιλλόμενους αφορούν στους Ν. Χάρτες & στις Ν. Εκδόσεις και πρέπει να καταχωρούνται σε αυτές για να παραμένουν ενημερωμένες. Οι γεωγραφικές συντεταγμένες αναφέρονται στο γεωδαιτικό σύστημα αναφοράς του χάρτη που καλύπτει την περιοχή και έχει τη μεγαλύτερη κλίμακα.

**Τα όρια των τομέων των φανών, η ευθυγράμμιση των ιθυτήριων φανών και των φανών σε ευθυγράμμιση, η προτεινόμενη πορεία και ο τομέας των φανών κατεύθυνσης, δίνονται όπως τα βλέπει ο παρατηρητής από τη θάλασσα.**

**Όλες οι διοπτεύσεις αναφέρονται στον αληθή βορρά και μετρώνται κατά τη φορά των δεικτών του ρολογιού από 000° μέχρι 359°.**

Οι ναυτιλλόμενοι παρακαλούνται να ενημερώνουν την Υδρογραφική Υπηρεσία ΠΝ, αμέσως μόλις εντοπίσουν κάποιο ναυτιλιακό κίνδυνο ή διαπιστώσουν διαφορές μεταξύ των στοιχείων που παρέχονται στους Ν. Χάρτες & Ν. Εκδόσεις και της πραγματικής κατάστασης, στην ταχυδρομική διεύθυνση, τηλέφωνα, και διεύθυνση ηλεκτρονικού ταχυδρομείου που αναγράφονται στο εξώφυλλο του τεύχους μηνιαίων αγγελιών ή στην πλησιέστερη Λιμενική Αρχή.

Για σβέσεις ή προβλήματα λειτουργίας των πυρσών (Φάρων, Φανών και Φωτοσημαντήρων) να ενημερώνεται αμέσως:

➤ **Η Υπηρεσία Φάρων ΠΝ,**

Στην Ταχυδρομική Διεύθυνση:

Υπηρεσία Φάρων, Τ.Κ 185 10 ΠΕΙΡΑΙΑΣ

Στα τηλέφωνα:

(+30) 210 4581508

Στη διεύθυνση ηλεκτρονικού ταχυδρομείου:

yf\_epix@navy.mil.gr

➤ **Ή η πλησιέστερη Λιμενική Αρχή,** με ταυτόχρονη κοινοποίηση στην ΥΥ ΠΝ.

Οι αγγελίες, τα μηνύματα NAVTEX, οι προαγγελίες για τους ναυτιλλόμενους και το δελτίο καιρού (METEO), είναι διαθέσιμα και στο δικτυακό τόπο της ΥΥ: [www.hnhs.gr](http://www.hnhs.gr)

Οι Ναυτιλλόμενοι μπορούν να προμηθεύονται το τεύχος των Ετήσιων (Μονίμων) αγγελιών καθώς και τα Μηνιαία τεύχη αγγελιών, δωρεάν από τα γραφεία πώλησης Ν. Χαρτών & Ν. Εκδόσεων της Υδρογραφικής Υπηρεσίας.

**ΕΥΡΕΤΗΡΙΟ ΑΓΓΕΛΙΩΝ ΤΕΥΧΟΥΣ  
&  
Ν. ΧΑΡΤΕΣ- Ν. ΕΚΔΟΣΕΙΣ ΠΟΥ ΕΠΗΡΕΑΖΟΝΤΑΙ**

<b>ΑΡΙΘΜΟΣ ΑΓΓΕΛΙΑΣ</b>	<b>ΣΕΛΙΔΑ</b>	<b>Ν. ΧΑΡΤΕΣ - Ν. ΕΚΔΟΣΕΙΣ</b>
<b>28</b>	5	ΧΒΝ: <b>1589 INT3160, 2980</b>
<b>29</b>	6	ΧΕΕ: <b>412 INT3760</b>
<b>30</b>	6	ΧΕΕ: <b>INT3738 431</b>
<b>31</b>	6	ΧΕΕ: <b>135</b>
<b>32</b>	7	ΧΕΕ: <b>4</b>
<b>33</b>	7	ΧΕΕ: <b>313/2, 3131</b>
<b>34</b>	8	ΧΕΕ: <b>4511, 4512</b>
<b>35</b>	9	ΦΑΡΟΔΕΙΚΤΗΣ
<b>36</b>	15	ΠΛΟΗΓΟΣ ΤΟΜΟΣ Β΄
<b>37</b>	15	ΠΛΟΗΓΟΣ ΤΟΜΟΣ Δ΄
<b>38</b>	17	ΠΛΟΗΓΟΣ ΤΟΜΟΣ Δ΄
<b>39</b>	19	ΕΥΡΕΤΗΡΙΟ Ν. ΧΑΡΤΩΝ & Ν. ΕΚΔΟΣΕΩΝ

**ΕΥΡΕΤΗΡΙΟ Ν. ΧΑΡΤΩΝ ΚΑΙ Ν. ΕΚΔΟΣΕΩΝ ΤΕΥΧΟΥΣ  
&  
ΑΓΓΕΛΙΕΣ ΠΟΥ ΤΟ ΕΠΗΡΕΑΖΟΥΝ**

<b>Ν. ΧΑΡΤΕΣ - Ν. ΕΚΔΟΣΕΙΣ</b>	<b>ΑΓΓΕΛΙΕΣ</b>
<b>ΧΒΝ: 1589 INT3160, 2980</b>	<b>28</b>
<b>ΧΕΕ: 4</b>	<b>32</b>
<b>ΧΕΕ: 135</b>	<b>31</b>
<b>ΧΕΕ: 313/2</b>	<b>33</b>
<b>ΧΕΕ: 412 INT3760</b>	<b>29</b>
<b>ΧΕΕ: INT3738 431</b>	<b>30</b>
<b>ΧΕΕ: 3131</b>	<b>33</b>
<b>ΧΕΕ: 4511</b>	<b>34</b>
<b>ΧΕΕ: 4512</b>	<b>34</b>
<b>ΦΑΡΟΔΕΙΚΤΗΣ</b>	<b>35</b>
<b>ΠΛΟΗΓΟΣ ΤΟΜΟΣ Β΄</b>	<b>36</b>
<b>ΠΛΟΗΓΟΣ ΤΟΜΟΣ Δ΄</b>	<b>37</b>
<b>ΠΛΟΗΓΟΣ ΤΟΜΟΣ Δ΄</b>	<b>38</b>
<b>ΕΥΡΕΤΗΡΙΟ Ν. ΧΑΡΤΩΝ &amp; Ν. ΕΚΔΟΣΕΩΝ</b>	<b>39</b>

## II

**Αριθμός Αγγελίας 28/2022**

**ΜΕΣΟΓΕΙΟΣ ΘΑΛΑΣΣΑ - Νέα Έκδοση - Κατάργηση ΧΒΝ.**

1. Από το Βρετανικό Ναυαρχείο εκδόθηκαν ως «Νέα Έκδοση» οι παρακάτω ΧΒΝ:

<u>Αριθμός Χάρτη</u>	<u>Τίτλος Χάρτη</u>	<u>Κλίμακα 1:</u>	<u>Έκδοση/ Ν. Έκδοση</u>
<b>1589</b> <b>INT3160</b>	Mediterranean Sea, Spain - South Coast, Almeria.	10,000	ΣΕΠ. 2021
<b>2980</b>	Spain, South West Coast, Río Guadalquivir - Huerta del Rincón to Sevilla.		ΣΕΠ. 2021
	A. Huerta del Rincón to Gelves.	7,500	
	B. Esclusa.	5,000	
	C. Punda de Don Isaías to Puente de San Telmo.	7,500	

2. Με την Έκδοση/ Ν. Έκδοση των χαρτών παραγράφου 1 καταργούνται οι παρακάτω Εκδόσεις/ Ν. Εκδόσεις των ΧΒΝ:

<u>Αριθμός Χάρτη</u>	<u>Τίτλος Χάρτη</u>	<u>Έκδοση/ Ν. Έκδοση</u>
<b>1589</b> <b>INT3160</b>	Mediterranean Sea, Spain - South Coast, Almeria.	ΙΟΥΛ. 1987
<b>2980</b>	Spain, South West Coast, Río Guadalquivir - Huerta del Rincón to Sevilla.	ΑΠΡ. 2017

(Πληροφορία: Τεύχη Αγγλικών Αγγελιών: 38/2021)

### III

**Αριθμός Αγγελίας 29/2022**

**ΜΕΣΟΓΕΙΟΣ ΘΑΛΑΣΣΑ - ΕΛΛΑΣ - Σαρωνικός Κόλπος - Νήσοι Σαλαμίνα, Αίγινα - Υποβρύχιος Αγωγός Ύδατος - Περιοχή Απαγόρευσης Αλιείας Αγκυροβολίας Καταδύσεων.**

#### Σχετικές Προαγγελίες 1584, 1869/2021

Το συνημμένο επικόλλημα το οποίο αφορά στην τοποθέτηση υποβρύχιου αγωγού ύδατος, μεταξύ των νήσων Σαλαμίνας και Αίγινας καθώς και στην περιοχή Απαγόρευσης Αλιείας Αγκυροβολίας & Καταδύσεων, να τοποθετηθεί στη θέση με κέντρο το σημείο: 37° 50' Β - 023° 30' Α.


**ΧΕΕ: 412 INT 3760 «ΣΑΡΩΝΙΚΟΣ ΚΟΛΠΟΣ» [17/2022]**

(Πληροφορία: Κ Λ/Χ Πειραιά - Λ/Χ Αίγινας)

**Αριθμός Αγγελίας 30/2022**

**ΜΕΣΟΓΕΙΟΣ ΘΑΛΑΣΣΑ - ΕΛΛΑΣ - Νήσος Κρήτη - Κόλπος Κίσαμου - Ναυάγιο.**

#### Σχετική Προαγγελία 158/2022

Να σημειωθεί το σύμβολο: , στη θέση:

35° 30' 16,7'' Β - 023° 41' 25,6'' Α.

**ΧΕΕ: INT 3738 431 [193/2021] WGS84.**

(Πληροφορία: Κ Λ/Χ Χανίων)

**Αριθμός Αγγελίας 31/2022**

**ΜΕΣΟΓΕΙΟΣ ΘΑΛΑΣΣΑ - ΕΛΛΑΣ - Αργολικός Κόλπος - Όρμος Χελίου - Ναυάγιο.**

#### Σχετική Προαγγελία 1421/2018

Να σημειωθεί το σύμβολο: , στη θέση:

### III


37° 19' 18,9'' Β - 023° 09' 17,6'' Α.

**ΧΕΕ: 135** «ΑΓΚΥΡΟΒΟΛΙΑ ΚΟΛΠΩΝ ΑΡΓΟΛΙΚΟΥ ΚΑΙ ΥΔΡΑΣ» (Λιμενοδείκτης «ΣΤΕΝΟ ΣΠΕΤΣΩΝ ΚΑΙ ΛΙΜΗΝ ΧΕΛΙΟΥ») [125/2017].

(Πληροφορία: Λ. Τμήμα Πόρτο Χελίου)

**Αριθμός Αγγελίας 32/2022**

**ΜΕΣΟΓΕΙΟΣ ΘΑΛΑΣΣΑ - ΕΛΛΑΣ - Αιγαίο Πέλαγος - Βόρεια Νήσου Κρήτης - Ναυάγιο.**

Να σημειωθεί το σύμβολο:  στη θέση: 35° 57' 13,8" Β - 024° 29' 21,6" Α.


**ΧΕΕ: 4** [67/2021]

(Πληροφορία: ΥΥ)

**Αριθμός Αγγελίας 33/2022**

**ΜΕΣΟΓΕΙΟΣ ΘΑΛΑΣΣΑ - ΕΛΛΑΣ - Βόρειος Εύβοια - Δίαυλος Ωρεών - Υδατοκαλλιέργεια.**

#### Σχετική Προαγγελία 197/2022

Να σημειωθεί το σύμβολο: , στη θέση με κέντρο το σημείο:

38° 54' 24" Β - 022° 57' 22" Α.

**ΧΕΕ: 313/2** «ΟΡΜΟΙ ΚΑΙ ΛΙΜΕΝΕΣ ΒΟΡΕΙΟΥ ΕΥΒΟΪΚΟΥ ΚΟΛΠΟΥ ΑΠΟ ΔΙΑΥΛΟ ΩΡΕΩΝ ΜΕΧΡΙ Α. ΑΡΚΙΤΣΑ» (Λιμενοδείκτης Α «ΔΙΑΥΛΟΣ ΩΡΕΩΝ») [112/2019],  
**3131** «ΒΟΡΕΙΟΣ ΕΥΒΟΪΚΟΣ ΚΟΛΠΟΣ ΑΠΟ ΔΙΑΥΛΟ ΩΡΕΩΝ ΜΕΧΡΙ Α. ΑΡΚΙΤΣΑ» [112/2019]

(Πληροφορία: Υ Φάρων)



**Αριθμός. Αγγελίας 34/2022**

**ΜΕΣΟΓΕΙΟΣ ΘΑΛΑΣΣΑ - ΕΛΛΑΣ - Νοτιοανατολικό Αιγαίο Πέλαγος - Νήσος Κως  
- Βόρεια Παράλια - Ακάθαρτος Βυθός.**

Να σημειωθεί το σύμβολο: #, στη θέση: 36° 53' 36" Β - 027° 09' 50 "Α.

**ΧΕΕ: 4511 [116/2019], 4512 [156/2020].**

(Πληροφορία: Λ/Χ Κω)



## IV

### ΟΔΗΓΙΕΣ ΔΙΟΡΘΩΣΕΩΣ ΦΑΡΟΔΕΙΚΤΗ ΕΛΛΗΝΙΚΩΝ ΑΚΤΩΝ ΕΚΔΟΣΕΩΣ 2021

1. Οι διορθώσεις (αλλαγές, προσθήκες, διαγραφές) του Φαροδείκτη περιέχονται στο μέρος IV των μηνιαίων τευχών των Αγγελιών για τους Ναυτιλλόμενους και δίδονται κατά στήλες ως ακολούθως:

- **Πρώτη στήλη:** Αναγράφεται ο Αριθμός Ελληνικού Φαροδείκτη (ΑΕΦ) που επηρεάζεται από τη διόρθωση. Εφόσον ο αναγραφόμενος ΑΕΦ δεν υπάρχει στο Φαροδείκτη, τότε πρόκειται για νέο και τα στοιχεία του πρέπει να καταχωρηθούν στην ανάλογη μεταξύ των ΑΕΦ σειρά του Φαροδείκτη.
- **Λοιπές στήλες:**
  - ✓ Τα στοιχεία των διορθώσεων δίδονται ανά στήλες. Τα παλαιά στοιχεία διαγράφονται και αναγράφονται αντίστοιχα τα νέα. Στις στήλες που δεν επηρεάζονται σημειώνονται δύο παύλες (- -).
  - ✓ Με **πλάγια γράμματα** σημειώνονται οι φωτοσημαντήρες και η διαγραφή των στηλών.

2. Συνιστάται μικρής εκτάσεως διορθώσεις να καταχωρούνται με το χέρι, ενώ προσθήκες νέων ΑΕΦ ή διορθώσεις μεγάλης έκτασης να αποκόπτονται και να επικολλούνται στο Φαροδείκτη.

3. Οι μηνιαίες διορθώσεις να καταχωρούνται στον «**Πίνακα Διορθώσεων**».

#### Αριθμός Αγγελίας 35/2022

1	2	3	4	5	6	7	8
1360 N 3919		38 15.59 21 43.97		9		Ύψος 8.5μ. Height 8.5m.	
1364 N 3919.2				10		Ύψος 9μ. Height 9m.	
1365 N 3920				4		Ύψος 3.4μ. Height 3.4m.	
1390 N 3926				8		Ύψος 6.8μ. Height 6.8m.	
2070 N 3996						Ύψος 17.2μ. Height 17.2m.	
4112 N 4106						Ύψος 5μ. Height 5m.	



# IV

<b>1</b>	<b>2</b>	<b>3</b>	<b>4</b>	<b>5</b>	<b>6</b>	<b>7</b>	<b>8</b>
----------	----------	----------	----------	----------	----------	----------	----------

<b>4114</b> N 4106.2						Υψος 5.8μ. Height 5.8m.	
<b>4120</b> N 4107						Υψος 7.2μ. Height 7.2m.	
<b>4124</b> N 4107.5		37 34.94 22 44.93		9		Μεταλλική στήλη. Υψος 6.6μ. Σχ. 22 Metal column. Height 6.6m. Fig. 22.	
<b>4130</b> N 4108						Υψος 6.1μ Height 6.1m.	
<b>4140</b> N 4109						Υψος 6.7μ. Height 6.7m.	
<b>4150</b> <i>Σμυρ</i> <i>Buoy</i>		37 34.06 22 47.44					
<b>4173</b> N 4110.6						Υψος 5μ. Height 5m.	
<b>4410</b> N 4141.2		37 34.51 23 23.47				Υψος 5.8μ. Height 5.8m.	
<b>4411</b> N 4141.3						Υψος 5.8μ. Height 5.8m.	
<b>4412</b> N4141.35						Υψος 6.4μ. Height 6.4m.	
<b>4415</b> N4141.37		37 34.77 23 23.58				Υψος 6.1μ. Height 6.1m.	
<b>4988</b> N 4192						Μεταλλική στήλη. Υψος 3μ. Σχ. 22 Metal column. Height 3m. Fig. 22.	
<b>6353.2</b> N.....		40 31.59 22 56.79					
<b>6353.3</b> N.....		40 31.36 22 56.72					



# IV

1	2	3	4	5	6	7	8
---	---	---	---	---	---	---	---

6734

40 55.82  
24 58.18

7

N4549.22

6735

N 4549.2

7375

N 4640.5

Εξαρμόστηκε  
(2021)  
Extinguished (2021)

7565

N 4692.5

Av Πρ 3δ  
Fl G 3s  
 $0.5 + \underline{2.5} = 3\delta/s$



## V

Αριθμός Αγγελίας 36/2022

ΠΛΟΗΓΟΣ ΤΟΜΟΣ Β΄ (5<sup>η</sup> ΕΚΔΟΣΗ 2019) - ΜΕΣΟΓΕΙΟΣ ΘΑΛΑΣΣΑ - ΕΛΛΑΣ - Σαρωνικός Κόλπος - Νήσοι Σαλαμίνα, Αίγινα - Υποβρύχιος Αγωγός Ύδατος - Περιοχή Απαγόρευσης Αγκυροβολίας Αλιείας Καταδύσεων.

51

**A 31 Μετά:** «γλίστρες», **Πρόσθεσε:** «Υποβρύχιος Αγωγός Ύδατος εκκινεί από το μέσον περίπου του όρμου Πέρανης ο οποίος κατευθύνεται προς Ν. Στη συνέχεια διέρχεται ανατολικά από τις Νησίδες Λαγούσες και καταλήγει στις βόρειες ακτές της νήσου Αίγινας. **Απαγορεύονται η αγκυροβολία, η αλιεία και οι καταδύσεις** στην περιοχή εκατέρωθεν του αγωγού. Τα όρια της εν λόγω περιοχής απεικονίζονται στον ΧΕΕ 412 INT 3760.»

139

**Δ 36 Μετά:** «οδικώς μεταξύ τους.», **Πρόσθεσε:** «Υποβρύχιος Αγωγός Ύδατος καταλήγει σε σημείο της ακτής το οποίο βρίσκεται δύο (2) ν. μίλια περίπου ανατολικά της άκρας Λειβάδια, (βλέπε σελίδα 51 στίχος Α-31).

(Πληροφορία: Κ Λ/Χ Πειραιά - Λ/Χ Αίγινας)

Αριθμός Αγγελίας 37/2022

ΠΛΟΗΓΟΣ ΤΟΜΟΣ Δ΄ (Εκδόσεως 2015) - ΜΕΣΟΓΕΙΟΣ ΘΑΛΑΣΣΑ - ΕΛΛΑΣ - Αιγαίο Πέλαγος - Νήσος Χίος - Καρδάμυλα - Όρμος Μάρμαρο - Ενημέρωση Πλοηγού.

138

Να αντικατασταθεί το κείμενο της αγγελίας 189/2020 (τεύχος 12/2020) με το παρακάτω:

**Δ 43 Μετά:** «προσέγγιση πλοιαρίων.», **διάβαζε:** «Στον λιμενίσκο εκτελούνται λιμενικά έργα (2020) επέκτασης προσήνεμου μόλου. Τα έργα επισημαίνονται από προσωρινό πράσινο αναλάμποντα φωτοσημαντήρα.»

(Πληροφορία: ΥΥ)

V



## V

Αριθμός Αγγελίας 38/2022

ΠΛΟΗΓΟΣ ΤΟΜΟΣ Δ΄ (6<sup>η</sup> Έκδοση 2015) - ΜΕΣΟΓΕΙΟΣ ΘΑΛΑΣΣΑ - ΕΛΛΑΣ -  
Αιγαίο Πέλαγος - Νήσος Λέρος - Όρμος Παρθένι - Διαγραφή Ναυδέτων.

220

**A28 - A31 Διάγραψε:** «Στην παραπάνω απαγορευμένη ..... για την πρόσδεση  
Π.Π.»

(Πληροφορία: ΥΥ)

V

## VI

Αριθμός Αγγελίας 39/2022

ΜΕΣΟΓΕΙΟΣ ΘΑΛΑΣΣΑ - ΕΛΛΑΣ - Έκδοση, Κατάργηση ΧΕΕ - Ενημέρωση  
Ευρετηρίου Ν. Χαρτών & Ν. Εκδόσεων της ΥΥ (16<sup>η</sup> Έκδοση 2019).

ΟΥΔΕΜΙΑ

(Πληροφορία: ΥΥ)



## VII

**Προαγγελίες για τους Ναυτιλλόμενους της Περιοχής  
Μεσογείου - Μαύρης Θάλασσας (Περιοχή III) που Ισχύουν  
από 22 Φεβρουαρίου μέχρι και 1 Μαρτίου 2022  
Σχετική Αγγελία αριθμός 13/2022**

### **SECTION A**

NAVAREA III Warnings originated from February 22nd 2022 to March 1st 2022:

0085/22 STRAIT OF GIBRALTAR

- 1.- TARIFA NAVTEX IS WORKING PROPERLY.
- 2.- CANCEL NAVAREA III 0082/22 AND THIS MSG.

0086/22 WESTERN MEDITERRANEAN SEA - SARDEGNA

- 1.- LIGHTHOUSE, SPARTIVENTO CAPE, NR. 1310 (E1072) ADLL IS NOT WORKING. ALL TRANSITING SHIPS BEWARE.

0087/22 WESTERN MEDITERRANEAN SEA - SARDEGNA

- 1.- FIRING EXERCISES, AS FOLLOW:  
DAYS 21-22-23-24-28 FEB22 AND 01-02-03-07-08-09-10 MAR22  
FROM 0630 TO 2100 UTC  
DAY 25 FEB22 AND 04 MAR22  
FROM 0630 TO 1630 UTC, IN AREA BOUNDED BY:  
39 42.835N 008 26.778E  
39 42.835N 008 23.178E  
39 44.335N 008 22.478E  
39 46.035N 008 22.678E  
39 47.536N 008 23.778E  
39 48.536N 008 25.178E  
39 49.036N 008 27.978E  
39 48.136N 008 29.978E  
39 44.235N 008 28.878E  
CAUTION ADVISED.
- 2.- CANCEL THIS MSG ON 102200 UTC MAR22.

0088/22 AZOV SEA

CANCEL NAVAREA III 0056/22 AND THIS MSG

0089/22 BLACK SEA

1. NAVAL TRAINING, FROM 222100 UTC FEB22 THRU 122100 UTC MAR22, IN AREAS BOUNDED BY:  
A.  
44-39.0N 035-51.0E  
44-52.0N 036-26.0E  
44-06.0N 036-26.0E  
43-53.0N 035-48.0E  
B.  
44-54.0N 036-33.0E

## VII

44-09.0N 036-33.0E

44-29.0N 037-33.0E

C.

43-47.0N 035-48.0E

44-27.0N 037-43.0E

43-26.5N 037-55.0E

43-39.0N 036-55.0E

43-30.0N 035-48.0E

CAUTION ADVISED

2. CANCEL THIS MSG 122200 UTC MAR22.

0090/22 WESTERN MEDITERRANEAN SEA - SARDEGNA

CANCEL NAVAREA III 0086/22 AND THIS MSG.

0091/22 EASTERN MEDITERRANEAN SEA - CYPRUS

1.- FIRING EXERCISES AS FOLLOW:

DAYS 01 TO 05, 08, 10, 15, 17, 22, 24, 29 AND 31 MAR FROM 0600 TO 2100 UTC,  
IN AREA BOUNDED BY

35-40N 35-00E

35-40N 35-20E

34-40N 35-36E

34-43N 34-40E

DAYS 01 TO 05, 08, 10, 15, 17, 22, 24, 29 AND 31 MAR FROM 0500 TO 2100 UTC,  
IN AREA BOUNDED BY:

34-00N 33-10E

34-00N 33-50E

33-35N 33-50E

33-35N 33-10E

DAYS 282100 UTC FEB TO 312100 UTC MAR IN AREA BOUNDED BY:

35-20N 35-27E

35-20N 35-36E

35-05N 35-36E

35-05N 35-27E

DAYS 08, 11, 18, 23 AND 30 MAR FROM 0600 TO 2100 UTC IN AREA BOUNDED  
BY:

35-37N 30-00E

35-37N 30-31E

35-16N 30-31E

35-16N 30-00E

CAUTION ADVISED

2.- CANCEL THIS MSG ON 312200 UTC MAR 22.

0092/22 BLACK SEA - NORTHWESTERN PART

1.- DUE TO MINE DANGER NAVIGATION PROHIBITED UNTILL FURTHER NOTICE  
IN AREA BOUNDED BY:

A

46-04.0N 033-12.8E

46-03.1N 033-13.9E

45-55.6N 033-08.1E

45-57.3N 032-54.5E

## VII

46-00.9N 033-06.8E

B

46-06.4N 032-05.4E

45-57.4N 032-53.3E

45-49.2N 032-47.0E

45-59.7N 032-02.4E

C

46-09.4N 032-06.6E

46-07.0N 032-05.5E

45-58.2N 032-54.2E

45-59.5N 033-05.5E

46-00.9N 033-05.5E

46-00.9N 033-04.8E AND COASTLINE

D

46-32.4N 031-01.2E

46-32.6N 031-26.3E

46-28.0N 031-27.9E

46-27.9N 031-00.8E

E

46-34.9N 031-30.5E

46-35.6N 031-29.6E

46-34.7N 031-26.1E

46-28.1N 031-28.4E

46-21.8N 031-30.3E

46-22.2N 031-31.9E AND COASTLINE

F

46-35.8N 031-01.0E

46-34.5N 031-00.5E

46-35.7N 031-05.7E

46-35.2N 031-05.9E

46-34.9N 031-21.7E

46-35.5N 031-21.7E

46-35.5N 031-23.3E

46-34.7N 031-25.1E

46-36.2N 031-30.7E

46-36.7N 031-31.8E AND COASTLINE

G

46-31.5N 030-44.2E

46-31.7 N 030-46.6E

46-30.9 N 030-49.8E

46-33.4 N 030-59.7E

46-36.0N 031-00.8E AND COASTLINE

0093/22 BLACK SEA

1.- WAR RISK AREA IN NORTHWESTERN PART OF BLACK SEA TO NORTH OF  
PARALLEL 45-21N

FROM 240400 UTC FEB 22 UNTIL FURTHER NOTICE.

## VII

0094/22 STRAIT OF GIBRALTAR

1.- TARIFA NAVTEX STATION OUT OF SERVICE. COASTAL WARNINGS AVAILABLE BY LAS PALMAS RADIO STATION, IN MF.

0095/22 WESTERN MEDITERRANEAN SEA - ALGERIA

1.- LIGHTHOUSE OF CAP FALCON, IN 35 46.3N 000 47.9W, FUNCTION WITH A FIXED RHYTHM.

0096/22 BLACK SEA

1. NAVAL TRAINING, 01 THRU 31 MAR22, FROM 0500 TO 1700 UTC DAILY EXCEPT SUNDAYS. NAVIGATION TEMPORARILY DANGEROUS IN AREA BOUNDED BY:

45-03.5N 036-17.0E

44-57.5N 036-23.0E

44-45.0N 036-24.0E

44-45.0N 035-50.0E

45-00.0N 035-50.0E AND COASTLINE

2. CANCEL THIS MESSAGE 311800 UTC MAR 22.

0097/22 LIGURIAN SEA

CANCEL NAVAREA 0077/22 AND THIS MSG.

0098/22 MEDITERRANEAN SEA, BLACK SEA AND AZOV SE

NAVAREA III WARNINGS IN FORCE ON 01 MAR 22 AT 0600 UTC.

2020: 0068, 0450.

2021: 0441, 0461, 0600, 0617, 0622, 0743, 0770, 0793, 0794, 0827, 0863, 0887, 0903, 0904, 0905.

2022: 0009, 0010, 0011, 0032, 0055, 0065, 0081, 0083, 0087, 0089, 0091, 0092, 0093, 0094, 0095, 0096, 0098.

1.- ONLY THOSE LESS THAN 42 DAYS OLD ARE DAILY BROADCASTED ON SAFETYNET AT 1200UTC AND 2400UTC.

2.- ALL NAVAREA III WARNINGS IN FORCE ARE AVAILABLE ON THE WEB-SITE [WWW.ARMADA.MDE.ES/IHM/](http://WWW.ARMADA.MDE.ES/IHM/).

3.- NEW NAVAREA III WARNINGS ARE ALSO PRINTED IN THE WEEKLY EDITION OF SPANISH NOTICES TO MARINERS (SECTION 5).

4.- CANCEL THIS MESSAGE ON 072359 UTC MAR22.



## VII

### SECTION B

Summary of drilling rigs updated to NAVAREA III 0098/22 warning.

#### Mediterranean Sea S/SE.

Maridive 520	31-24,0N	030-12,3E
Sneferu	31-26,2N	032-58,0E
P. Fouad	31-30,9N	032-31,6E
Scarabeo 6	31-36,0N	030-00,1E
Atwood Aurora	31-36,3N	030-04,7E
Ensco DS-6	31-36,6N	029-50,3E
Karous	31-37,8N	032-14,1E
Mari-B	31-44,9N	034-18,3E
Maersk Gardein	31-46,0N	030-34,5E
JP Bussel	31-46,1N	031-20,6E
Temsah SE-1	31-48,4N	031-18,4E
Senefru	31-48,9N	030-56,1E
Rosetta 1	31-50,8N	030-31,2E
Ocean Lexington	31-53,2N	031-53,4E
El Qaher-1	31-54,3N	031-54,0E
Adryatic 4	31-55,5N	032-31,3E
Maersk Discoverer	32-03,3N	032-18,7E
Discoverer Americas	32-15,5N	028-38,7E
Atwood Beacom	32-53,8N	035-01,1E
Saipem 10000	32-59,6N	032-16,6E
Pride North America	33-00,3N	033-43,3E
Stena Drill Max	33-13,5N	034-17,3E
Estruc. Didon	33-47,4N	011-53,0E
Hasdrubal	34-08,9N	011-36,6E
Miskar	34-22,4N	011-52,0E
Key Singapore	35-55,4N	014-49,3E
HALK EL MENZEL	35-55,6N	011-33,7E
SATURN	44-04,1N	029-58,0E
URANUS	44-04,1N	029-58,1E

#### Adriatic Sea-Ionian Sea.

AQUILA 2	40-55,8N	018-19,6E
Bonaccia	43-35,5N	014-21,5E
Key Manhattan	43-49,6N	013-51,8E
LABIN	44-04,1N	014-00,2E
Annalisa	44-10,2N	013-06,8E
Steward	44-12,8N	012-46,5E
Annabella	44-13,7N	013-04,7E
Morena I	44-13,8N	012-28,9E
Ika-A	44-21,5N	013-29,3E
Labin	44-24,3N	013-26,3E
Ida-B	44-26,8N	013-29,1E

## VII

Armida 1	44-28,5N	012-26,9E
TEA	44-30,0N	013-01,1E
Irina	44-31,7N	013-22,8E
Ana	44-41,0N	013-16,1E
Ivana B	44-41,2N	013-13,1E
Vesna	44-41,2N	013-19,1E
Ivana E	44-44,7N	013-14,8E
IVANA D	44-47,1N	013-15,8E
Izabela South	44-57,5N	013-09,1E
Ocean King	44-58,5N	013-08,0E
Izabela North	44-58,8N	013-07,8E

### Azov Sea-Black Sea

Globetrotter 2	43-04,1N	029-28,6E
Deepwater Champion	43-52,1N	030-45,6E
ANA	44-04,3N	029-58,2E
Tavrida	45-21,4N	030-54,2E
B-312	45-34,2N	032-47,3E
Ukraine (B-319)	45-35,4N	032-42,8E
Number 11	45-40,5N	031-41,1E
Sivash	45-42,4N	031-52,6E
Number 10	45-42,7N	031-51,5E
Geolog-1	46-31,8N	037-01,0E

**ISSN: 2653-9314**