



# ΑΓΓΕΛΙΕΣ ΓΙΑ ΤΟΥΣ ΝΑΥΤΙΛΛΟΜΕΝΟΥΣ

Μηνιαίο Τεύχος 1

31 Ιανουαρίου 2022

Αγγελίες με αριθμό από 15 έως και 27

---

## ΠΕΡΙΕΧΟΜΕΝΑ

---

	<b>Σελίδα</b>
<b>I</b> Ευρετήριο Αγγελιών	3
<b>II</b> Αγγελίες έκδοσης νέων Ναυτικών Χαρτών και Ναυτιλιακών Εκδόσεων	5
<b>III</b> Αγγελίες διόρθωσης Ναυτικών Χαρτών	7
<b>IV</b> Αγγελίες διόρθωσης Φαροδείκτη	11
<b>V</b> Αγγελίες διόρθωσης Πλοηγών	13
<b>VI</b> Αγγελίες διόρθωσης λοιπών Ν. Εκδόσεων	17
<b>VII</b> Προαγγελίες NAVAREA III	19
Επικολλήματα περιέχονται μετά το μέρος VII	

---

**Ταχυδρομική Διεύθυνση:** ΥΔΡΟΓΡΑΦΙΚΗ ΥΠΗΡΕΣΙΑ,  
Διεύθυνση Ασφάλειας Ναυσιπλοΐας  
ΤΓΝ 1040, ΑΘΗΝΑ

**Τηλ:** (+30) 210 6551772  
(+30) 210 6551806

**e - mail:** nasf\_hnhs@navy.mil.gr

**Οι Αγγελίες είναι διαθέσιμες και στο δικτυακό τόπο της ΥΥ: [www.hnhs.gr](http://www.hnhs.gr)**

Αρχιπλοίαρχος Δ. Ευαγγελίδης ΠΝ  
Διοικητής

Οι Ετήσιες (Μόνιμες) αγγελίες, οι μηνιαίες αγγελίες για τους Ναυτιλλόμενους και τα Συμπληρωματικά φυλλάδια των Ναυτιλιακών Οδηγιών συντάσσονται με ευθύνη της Διεύθυνσης Ασφάλειας Ναυσιπλοΐας της ΥΥ. Όλες οι πληροφορίες που παρέχονται στις αγγελίες για τους Ναυτιλλόμενους αφορούν στους Ν. Χάρτες & στις Ν. Εκδόσεις και πρέπει να καταχωρούνται σε αυτές για να παραμένουν ενημερωμένες. Οι γεωγραφικές συντεταγμένες αναφέρονται στο γεωδαιτικό σύστημα αναφοράς του χάρτη που καλύπτει την περιοχή και έχει τη μεγαλύτερη κλίμακα.

**Τα όρια των τομέων των φανών, η ευθυγράμμιση των ιθυτήριων φανών και των φανών σε ευθυγράμμιση, η προτεινόμενη πορεία και ο τομέας των φανών κατεύθυνσης, δίνονται όπως τα βλέπει ο παρατηρητής από τη θάλασσα.**

**Όλες οι διοπτεύσεις αναφέρονται στον αληθή βορρά και μετρώνται κατά τη φορά των δεικτών του ρολογιού από 000° μέχρι 359°.**

Οι ναυτιλλόμενοι παρακαλούνται να ενημερώνουν την Υδρογραφική Υπηρεσία ΠΝ, αμέσως μόλις εντοπίσουν κάποιο ναυτιλιακό κίνδυνο ή διαπιστώσουν διαφορές μεταξύ των στοιχείων που παρέχονται στους Ν. Χάρτες & Ν. Εκδόσεις και της πραγματικής κατάστασης, στην ταχυδρομική διεύθυνση, τηλέφωνα, και διεύθυνση ηλεκτρονικού ταχυδρομείου που αναγράφονται στο εξώφυλλο του τεύχους μηνιαίων αγγελιών ή στην πλησιέστερη Λιμενική Αρχή.

Για σβέσεις ή προβλήματα λειτουργίας των πυρσών (Φάρων, Φανών και Φωτοσημαντήρων) να ενημερώνεται αμέσως:

➤ **Η Υπηρεσία Φάρων ΠΝ,**

Στην Ταχυδρομική Διεύθυνση:

Υπηρεσία Φάρων, Τ.Κ 185 10 ΠΕΙΡΑΙΑΣ

Στα τηλέφωνα:

(+30) 210 4581508

Στη διεύθυνση ηλεκτρονικού ταχυδρομείου:

yf\_epix@navy.mil.gr

➤ **Ή η πλησιέστερη Λιμενική Αρχή,** με ταυτόχρονη κοινοποίηση στην ΥΥ ΠΝ.

Οι αγγελίες, τα μηνύματα NAVTEX, οι προαγγελίες για τους ναυτιλλόμενους και το δελτίο καιρού (METEO), είναι διαθέσιμα και στο δικτυακό τόπο της ΥΥ: [www.hnhs.gr](http://www.hnhs.gr)

Οι Ναυτιλλόμενοι μπορούν να προμηθευθούν το τεύχος των Ετήσιων (Μονίμων) αγγελιών καθώς και τα Μηνιαία τεύχη αγγελιών, δωρεάν από τα γραφεία πώλησης Ν. Χαρτών & Ν. Εκδόσεων της Υδρογραφικής Υπηρεσίας.

**ΕΥΡΕΤΗΡΙΟ ΑΓΓΕΛΙΩΝ ΤΕΥΧΟΥΣ  
&  
Ν. ΧΑΡΤΕΣ- Ν. ΕΚΔΟΣΕΙΣ ΠΟΥ ΕΠΗΡΕΑΖΟΝΤΑΙ**

<b>ΑΡΙΘΜΟΣ ΑΓΓΕΛΙΑΣ</b>	<b>ΣΕΛΙΔΑ</b>	<b>Ν. ΧΑΡΤΕΣ - Ν. ΕΚΔΟΣΕΙΣ</b>
15	5	ΧΒΝ: <b>205 INT3492, 354 INT3361, 355 INT3362, 2243, 3035</b>
16	7	ΧΕΕ: <b>412/2</b>
17	7	ΧΕΕ: <b>412 INT3760, 232</b>
18	8	ΧΕΕ: <b>145, 412/2, 412/6</b>
19	8	ΧΕΕ: <b>423/1</b>
20	9	ΧΕΕ: <b>312/1 INT3768</b>
21	9	ΧΕΕ: <b>332/1</b>
22	11	ΦΑΡΟΔΕΙΚΤΗΣ
23	13	ΠΛΟΗΓΟΣ ΤΟΜΟΣ Α΄
24	13	ΠΛΟΗΓΟΣ ΤΟΜΟΣ Β΄
25	13	ΠΛΟΗΓΟΣ ΤΟΜΟΣ Β΄
26	15	ΠΛΟΗΓΟΣ ΤΟΜΟΣ Δ΄
27	17	ΕΥΡΕΤΗΡΙΟ Ν. ΧΑΡΤΩΝ & Ν. ΕΚΔΟΣΕΩΝ

**ΕΥΡΕΤΗΡΙΟ Ν. ΧΑΡΤΩΝ ΚΑΙ Ν. ΕΚΔΟΣΕΩΝ ΤΕΥΧΟΥΣ  
&  
ΑΓΓΕΛΙΕΣ ΠΟΥ ΤΟ ΕΠΗΡΕΑΖΟΥΝ**

<b>Ν. ΧΑΡΤΕΣ - Ν. ΕΚΔΟΣΕΙΣ</b>	<b>ΑΓΓΕΛΙΕΣ</b>
ΧΒΝ: <b>205 INT3492, 354 INT3361, 355 INT3362, 2243, 3035</b>	15
ΧΕΕ: <b>145</b>	18
ΧΕΕ: <b>232</b>	17
ΧΕΕ: <b>312/1 INT3768</b>	20
ΧΕΕ: <b>332/1</b>	21
ΧΕΕ: <b>412 INT3760</b>	17
ΧΕΕ: <b>412/2</b>	16,18
ΧΕΕ: <b>412/6</b>	18
ΧΕΕ: <b>423/1</b>	19
ΦΑΡΟΔΕΙΚΤΗΣ	22
ΠΛΟΗΓΟΣ ΤΟΜΟΣ Α΄	23
ΠΛΟΗΓΟΣ ΤΟΜΟΣ Β΄	24
ΠΛΟΗΓΟΣ ΤΟΜΟΣ Β΄	25
ΠΛΟΗΓΟΣ ΤΟΜΟΣ Δ΄	26
ΕΥΡΕΤΗΡΙΟ Ν. ΧΑΡΤΩΝ & Ν. ΕΚΔΟΣΕΩΝ	27

## II

**Αριθμός Αγγελίας 15/2022**

**ΜΕΣΟΓΕΙΟΣ ΘΑΛΑΣΣΑ - Νέα Έκδοση - Κατάργηση ΧΒΝ.**

1. Από το Βρετανικό Ναυαρχείο εκδόθηκαν ως «Νέα Έκδοση» οι παρακάτω ΧΒΝ:

<u>Αριθμός Χάρτη</u>	<u>Τίτλος Χάρτη</u>	<u>Κλίμακα 1:</u>	<u>Έκδοση/ Ν. Έκδοση</u>
<b>205</b> <b>INT3492</b>	Greece and Albania, Approaches to Nísos Kérkyra and Nísoi Paxoί. Vóreio Stenó Kérkyras.	150,000  25,000	ΑΥΓ. 2021
<b>354</b> <b>INT3361</b>	Italy - West Coast, Port of Genova West Part.	10,000	ΙΟΥΛ. 2021
<b>355</b> <b>INT3362</b>	Italy - West Coast, Port of Genova East Part.	10,000	ΙΟΥΛ. 2021
<b>2243</b>	Black Sea - Ukraine, Odesa, Chornomors´k and Approaches. A. Odesa. B. Chornomors´k. C. Approaches.	 10,000 15,000 50,000	ΑΥΓ. 2021
<b>3035</b>	Spain - Islas Baleares, Mallorca, Palma.	10,000	ΣΕΠ. 2021

2. Με την Έκδοση/ Ν. Έκδοση των χαρτών παραγράφου 1 καταργούνται οι παρακάτω Εκδόσεις/ Ν. Εκδόσεις των ΧΒΝ:

<u>Αριθμός Χάρτη</u>	<u>Τίτλος Χάρτη</u>	<u>Έκδοση/ Ν. Έκδοση</u>
<b>205</b> <b>INT3492</b>	Greece and Albania, Approaches to Nísos Kérkyra and Nísoi Paxoί.	ΑΠΡ. 2008
<b>354</b> <b>INT3361</b>	Italy - West Coast, Port of Genova West Part.	ΙΑΝ. 2017
<b>355</b> <b>INT3362</b>	Italy - West Coast, Port of Genova East Part.	ΙΑΝ. 2017
<b>2243</b>	Black Sea - Ukraine, Odesa, Chornomors´k and Approaches.	ΝΟΕ. 2018

## II

**3035** Spain - Islas Baleares, Mallorca, Palma.








IAN. 2020

(Πληροφορία: Τεύχη Αγγλικών Αγγελιών: 30, 34, 37/2021)

### III

#### Αριθμός Αγγελίας 16/2022

**ΜΕΣΟΓΕΙΟΣ ΘΑΛΑΣΣΑ - ΕΛΛΑΣ - Στενό Ναυστάθμου Σαλαμίνας - Νήσος Σαλαμίνα - Άκρα Πούντα - Ναύδετα.**

1. Να διαγραφεί το σύμβολο: , στη θέση: 37° 57' 11,8'' Β - 023° 33' 15,3'' Α.
2. Να διαγραφεί το σύμβολο: , στη θέση: 37° 57' 10,1'' Β - 023° 33' 14,5'' Α.
3. Να διαγραφεί το σύμβολο: , στη θέση: 37° 57' 08,7'' Β - 023° 33' 07,6'' Α.
4. Να διαγραφεί το σύμβολο: , στη θέση: 37° 57' 12,0'' Β - 023° 33' 08,5'' Α.
5. Να διαγραφεί το σύμβολο: , στη θέση: 37° 57' 13,1'' Β - 023° 33' 09,0'' Α.
6. Να διαγραφεί το σύμβολο: , στη θέση: 37° 57' 22,7'' Β - 023° 32' 58,6'' Α.
7. Να διαγραφεί το σύμβολο: , στη θέση: 37° 57' 24,9'' Β - 023° 32' 59,2'' Α.


ΧΕΕ: 412/2 [180/2021]

(Πληροφορία: ΥΥ)

#### Αριθμός Αγγελίας 17/2022


**ΜΕΣΟΓΕΙΟΣ ΘΑΛΑΣΣΑ - ΕΛΛΑΣ - Σαρωνικός Κόλπος - Κόλπος Κεγχρεών - Άκρα Άγιοι Θεόδωροι - Υποβρύχιος Αγωγός Πετρελαίου - Ναύδετα.**

#### Σχετική Προαγγελία 1834/2021

1. Να σημειωθεί το σύμβολο: <sup>Πετρ</sup> , μεταξύ των σημείων:

α. 37° 55' 03,3" Β - 023° 05' 04,6" Α (ακτή).


β. 37° 54' 47,7" Β - 023° 05' 07,5" Α (νότιο πλαίσιο λιμενοδείκτη).

2. Να σημειωθεί το σύμβολο: <sup>Πετρ</sup> , μεταξύ των σημείων:

α. 37° 55' 03,3" Β - 023° 05' 04,6" Α (ακτή).

### III

β. 37° 54' 38,5" Β - 023° 05' 09,2" Α.

3. Να σημειωθεί το σύμβολο:  (7 ναύδετα), στη θέση:  
37° 54' 30,9" Β - 023° 05' 00" Α.

**ΧΕΕ: 412 INT 3760** «ΣΑΡΩΝΙΚΟΣ ΚΟΛΠΟΣ» (λιμενοδείκτης «ΑΓ. ΘΕΟΔΩΡΟΙ ΕΓΚΑΤΑΣΤΑΣΕΙΣ ΠΕΤΡΕΛΑΙΟΕΙΔΩΝ») (1), **412 INT 3760** «ΣΑΡΩΝΙΚΟΣ ΚΟΛΠΟΣ» (2, 3) [198/2021], **232** «ΚΟΡΙΝΘΙΑΚΟΣ ΚΟΛΠΟΣ Α. ΨΑΡΟΜΥΤΑ ΜΕΧΡΙ ΔΙΩΡΥΓΑ ΚΟΡΙΝΘΟΥ» (2, 3) [55/2021].

(Πληροφορία: Μότορ Οϊλ)

**Αριθμός Αγγελίας 18/2022**

**ΜΕΣΟΓΕΙΟΣ ΘΑΛΑΣΣΑ - ΕΛΛΑΣ - Σαρωνικός Κόλπος - Νότια Νήσου Ψυττάλειας - Βάθος.**

#### Σχετική Προαγγελία 1411/2020

1. Να σημειωθεί το βάθος: **27<sub>5</sub>**, στη θέση: 37° 56' 24,01" Β - 023° 36' 42,65" Α.  
2. Να αντικατασταθεί το βάθος: **28**, με το βάθος: **27<sub>5</sub>**, στη θέση:  
37° 56' 24,01" Β - 023° 36' 42,65" Α.

**ΧΕΕ: 145** (1) [180/2021], **412/2** (2) [16/2022], **412/6** (2) [180/2021]

(Πληροφορία: ΥΥ)

**Αριθμός Αγγελίας 19/2022**

**ΜΕΣΟΓΕΙΟΣ ΘΑΛΑΣΣΑ - ΕΛΛΑΣ - Αιγαίο Πέλαγος - Νήσος Νάξος - Όρμος Νάξου - Ενημέρωση Χάρτη.**

Να διαγραφεί το σύμβολο:  , στη θέση: 37° 05' 57" Β - 025° 21' 50" Α.

**ΧΕΕ: 423/1** [68/2020].

(Πληροφορία: Λ/Χ Νάξου)



### III

**Αριθμός Αγγελίας 20/2022**

**ΜΕΣΟΓΕΙΟΣ ΘΑΛΑΣΣΑ - ΕΛΛΑΣ - Παγασητικός Κόλπος - Λιμένας Βόλου - Φωτοσημαντήρας- Ενημέρωση ΧΕΕ.**

Να διαγραφεί το σύμβολο: FY  $\frac{4}{8}$  στη θέση:

39° 21' 06,1'' Β - 022° 56' 11,3'' Α.

ΧΕΕ: **312/1 INT 3768** [101/2021]

(Πληροφορία: ΥΥ)

**Αριθμός Αγγελίας 21/2022**

**ΜΕΣΟΓΕΙΟΣ ΘΑΛΑΣΣΑ - ΕΛΛΑΣ - Αιγαίο Πέλαγος - Νήσος Λέσβος - Δυτικές Ακτές - Όρμος Σίγρι - Λιμένας Σίγρι - Έργα.**

#### Σχετική Προαγγελία 1836/2021

1. Να σημειωθεί το σύμβολο: - - - - - , μεταξύ των σημείων:

- α. 39° 12' 47,9" Β - 025° 51' 00,3" Α (Ακτή)
- β. 39° 12' 59,2" Β - 025° 50' 51,9" Α
- γ. 39° 13' 08,9" Β - 025° 51' 13,5" Α
- δ. 39° 12' 57,7" Β - 025° 51' 21,9" Α (Ακτή)

2. Να διαγραφούν τα βάθη και οι ισοβαθείς εντός παραγράφου περιοχής 1.

3. Να σημειωθεί η ένδειξη: «Εκτελούνται Έργα (2022)», στη θέση με κέντρο το σημείο: 39° 13' 00" Β - 025° 51' 03" Α.

ΧΕΕ: **332/1** [169/2019]

(Πληροφορία: Λ. Σ. Σίγρι)



## IV

### ΟΔΗΓΙΕΣ ΔΙΟΡΘΩΣΕΩΣ ΦΑΡΟΔΕΙΚΤΗ ΕΛΛΗΝΙΚΩΝ ΑΚΤΩΝ ΕΚΔΟΣΕΩΣ 2021

1. Οι διορθώσεις (αλλαγές, προσθήκες, διαγραφές) του Φαροδείκτη περιέχονται στο μέρος IV των μηνιαίων τευχών των Αγγελιών για τους Ναυτιλλόμενους και δίδονται κατά στήλες ως ακολούθως:

- **Πρώτη στήλη:** Αναγράφεται ο Αριθμός Ελληνικού Φαροδείκτη (ΑΕΦ) που επηρεάζεται από τη διόρθωση. Εφόσον ο αναγραφόμενος ΑΕΦ δεν υπάρχει στο Φαροδείκτη, τότε πρόκειται για νέο και τα στοιχεία του πρέπει να καταχωρηθούν στην ανάλογη μεταξύ των ΑΕΦ σειρά του Φαροδείκτη.
- **Λοιπές στήλες:**
  - ✓ Τα στοιχεία των διορθώσεων δίδονται ανά στήλες. Τα παλαιά στοιχεία διαγράφονται και αναγράφονται αντίστοιχα τα νέα. Στις στήλες που δεν επηρεάζονται σημειώνονται δύο παύλες (- -).
  - ✓ Με **πλάγια γράμματα** σημειώνονται οι φωτοσημαντήρες και η διαγραφή των στηλών.

2. Συνιστάται μικρής εκτάσεως διορθώσεις να καταχωρούνται με το χέρι, ενώ προσθήκες νέων ΑΕΦ ή διορθώσεις μεγάλης έκτασης να αποκόπτονται και να επικολλούνται στο Φαροδείκτη.

3. Οι μηνιαίες διορθώσεις να καταχωρούνται στον «**Πίνακα Διορθώσεων**».

#### Αριθμός Αγγελίας 22/2022

1	2	3	4	5	6	7	8
---	---	---	---	---	---	---	---

4780 - - - - - Διάγραψε

N - - - - - Delete  
4174.86

#### ΔΙΟΡΘΩΣΗ

Η στήλη 1 της σελίδας 295 του Φαροδείκτη να διορθωθεί από:

7177  
N  
4608.91  
Σε:  
**7177.1**  
N  
4608.91



## V

Αριθμός Αγγελίας 23/2022

ΠΛΟΗΓΟΣ ΤΟΜΟΣ Α΄ (5<sup>η</sup> ΕΚΔΟΣΗ 2015) - ΜΕΣΟΓΕΙΟΣ ΘΑΛΑΣΣΑ - ΕΛΛΑΣ - Ιόνιο Πέλαγος - Νήσος Κύθηρα - Δυτικές Ακτές - Όρμος Παλληκάρι (Λυκόδημου) - Ακάθατος Βυθός.

39

**Δ 34 Πρόσθεσε:** «Ακάθατος Βυθός βρίσκεται περί το μέσον των ακτών του όρμου Παλληκάρι (Λυκόδημου) κοντά στην ακτή, στη θέση: 36° 17' 13,2'' Β - 022° 55' 21,3'' Α, WGS 84.»

(Πληροφορία: Β΄ Λ.Τ. Κυθήρων)

Αριθμός Αγγελίας 24/2022

ΠΛΟΗΓΟΣ ΤΟΜΟΣ Β΄ (5<sup>η</sup> ΕΚΔΟΣΗ 2019) - ΜΕΣΟΓΕΙΟΣ ΘΑΛΑΣΣΑ - ΕΛΛΑΣ - Σαρωνικός Κόλπος - Κόλπος Κεγχρεών - Άκρα Άγιοι Θεόδωροι - Υποβρύχιος Αγωγός Πετρελαίου - Ναύδετα.

107

**Δ 32 Πρόσθεσε:** «**Δύο (2) Αγωγοί Πετρελαίου** παράλληλοι μεταξύ τους με μήκος 800 μέτρα περίπου και κατεύθυνση σχεδόν **ΝΝΑ**, εκκινούν από σημείο της ακτής το οποίο βρίσκεται σε απόσταση 190 μέτρα περίπου σχεδόν **ΔΝΔ** της ρίζας του κεντρικού προβλήτα. Σχεδόν κυκλικά της κεφαλής των αγωγών έχουν ποντισθεί επτά (7) ναύδετα.»

(Πληροφορία: Μότορ Οϊλ)

Αριθμός Αγγελίας 25/2022

ΠΛΟΗΓΟΣ ΤΟΜΟΣ Β΄ (5<sup>η</sup> ΕΚΔΟΣΗ 2019) - ΜΕΣΟΓΕΙΟΣ ΘΑΛΑΣΣΑ - ΕΛΛΑΣ - Αιγαίο Πέλαγος - Νήσος Νάξος - Όρμος Νάξου - Ενημέρωση Πλοηγού.

446

**A 50 - 54 Διάγραψε:** «Καλύτερη θέση.....0,2 μίλια.»

(Πληροφορία: Λ/Χ Νάξου)

V

## V

Αριθμός Αγγελίας 26/2022

ΠΛΟΗΓΟΣ ΤΟΜΟΣ Δ' (6<sup>η</sup> ΕΚΔΟΣΗ 2015) - ΜΕΣΟΓΕΙΟΣ ΘΑΛΑΣΣΑ - ΕΛΛΑΣ - Αιγαίο Πέλαγος - Νήσος Λέσβος - Δυτικές Ακτές - Όρμος Σίγρι - Λιμένας Σίγρι - Έργα.

112

Το κείμενο της Αγγελίας **176/2019** να αντικατασταθεί με το ακόλουθο:

**Δ 10 Μετά:** «του είναι 25 μέτρα.», **πρόσθεσε:** «**Προσοχή Απαιτείται** λόγω εκτέλεσης **εκβαθύνσεων και κατασκευής νέου προβλήτα** (2022). Η περιοχή εκτέλεσης των έργων οριοθετείται μεταξύ των θέσεων: α. 39° 12' 44'' Β - 025° 50' 58'' Α, β. 39° 12' 55'' Β - 025° 50' 50'' Α, γ. 39° 13' 05'' Β - 025° 51' 12'' Α, δ. 39° 12' 54'' Β - 025° 51' 20'' Α, WGS 84. Επί του κατασκευασμένου νέου προβλήτα, υπάρχει προσωρινή σήμανση από ερυθρό αναλάμποντα φανό. Η περιοχή των έργων δεν έχει υδρογραφηθεί.».

(Πληροφορία: Λ.Σ Σίγρι)

V



## VI

Αριθμός Αγγελίας 27/2022

ΜΕΣΟΓΕΙΟΣ ΘΑΛΑΣΣΑ - ΕΛΛΑΣ - Έκδοση, Κατάργηση ΧΕΕ - Ενημέρωση  
Ευρετηρίου Ν. Χαρτών & Ν. Εκδόσεων της ΥΥ (16<sup>η</sup> Έκδοση 2019).

ΟΥΔΕΜΙΑ

(Πληροφορία: ΥΥ)



## VII

**Προαγγελίες για τους Ναυτιλλόμενους της Περιοχής  
Μεσογείου - Μαύρης Θάλασσας (Περιοχή III) που Ισχύουν  
από 1 Φεβρουαρίου μέχρι και 8 Φεβρουαρίου 2022  
Σχετική Αγγελία αριθμός 13/2022**

### **SECTION A**

NAVAREA III Warnings originated from February 1st 2022 to February 8th 2022:

0060/22 ADRIATIC SEA - CROATIA  
DUE TO TECHNICAL FAILURE, NAVTEX SYSTEM SPLIT RADIO (Q/F), IS  
TEMPORARY UNABLE TO SEND MSI MESSAGES.

0061/22 WESTERN MEDITERRANEAN SEA  
TARIFA NAVTEX STATION OPERATIVE  
CANCELAR NAVAREA III 0040/22 AND THIS MESSAGE.

0062/22 TYRRHENIAN SEA  
1.-OCEANOGRAPHIC SURVEY FROM 04 TO 14 FEB22 IN AREA BOUNDED BY:  
43 27.000N - 007 48.960E  
43 19.980N - 007 48.960E  
43 27.000N - 007 57.000E  
43 19.980N - 007 57.000E  
CAUTION ADVISED.  
2.-CANCEL THIS MESSAGE ON 150100 UTC FEB22.

0063/22 ADRIATIC SEA - CROATIA  
SPLIT NAVTEX STATION OPERATIVE .  
CANCEL NAVAREA III 0060/22 AND THIS MESSAGE.

0064/22 MEDITERRANEAN SEA  
MALTA AND TUNISIA NAVTEX STATIONS OPERATIVE .  
CANCEL NAVAREA III 0036/22 AND THIS MESSAGE.

0065/22 WESTERN MEDITERRANEAN SEA - ALGERIA  
LIGHTHOUSE OF RACHGOUN ISLAND, IN POSITION 35°19'27"N 001°28'39"W  
WORKS WITH EMERGENCY LIGHT.

0066/22 WESTERN MEDITERRANEAN SEA - ALGERIA  
LIGHTHOUSE OF RACHGOUN ISLAND, IN POSITION 35°19'27"N 001°28'39"W  
WORKS WITH EMERGENCY LIGHT.

0067/22 EASTERN MEDITERRANEAN SEA  
1.-FIRING EXERCISES DAYS 08, 11, 19 AND 26 FEB FROM 0600 TO 2100 UTC IN  
AREA BOUNDED BY:  
35-37N 30-00E  
35-37N 30-31E  
35-16N 30-31E  
35-16N 30-00E

## VII

CAUTION ADVISED.

2.-CANCEL THIS MESSAGE ON 262200 UTC FEB22.

0068/22 WESTERN MEDITERRANEAN SEA - ALGERIA

1.-NAVAL EXERCISE FROM 080000 TO 102359 UTC FEB22 IN AREA BOUNDED BY:

36°55'25,54"N 007°05'19,50"E

37°16'20,25"N 006°39'03,83"E

37°26'44,03"N 007°06'36,77"E

36°56'12,28"N 007°11'40,95"E

36°54'44,54"N 007°08'37,20"E

CAUTION ADVISED.

2.-CANCEL THIS MESSAGE ON 110100 UTC FEB22.

0069/22 WESTERN MEDITERRANEAN SEA - SARDEGNA

1.- FIRING EXERCISES; DAY 10 FEB22 FROM 0800 TO 1630 UTC; IN AREA BOUNDED BY:

38 57 00N 008 37 06E

38 56 24N 008 31 42E

38 54 00N 008 30 42E

38 51 48N 008 31 24E

38 50 00N 008 32 48E

38 49 00N 008 37 00E

38 48 54N 008 41 18E

38 50 36N 008 44 42E

38 52 18N 008 45 48E

38 57 00N 008 37 06E

2.- CANCEL THIS MSG ON 101730 UTC FEB22.

0070/22

NAVAREA III Warnings in force on 08 FEB22 at 0600 UTC.

2020: 0068, 0450.

2021: 0441, 0461, 0600, 0617, 0622, 0743, 0770, 0793, 0794, 0795, 0827, 0863, 0887, 0903, 0904, 0905.

2022: 0009, 0010, 0011, 0020, 0026, 0032, 0036, 0039, 0043, 0044, 0045, 0046, 0047, 0048, 0049, 0050, 0051, 0052, 0053, 0054, 0055, 0056, 0057, 0062, 0065, 0067, 0068, 0069, 0070.

1.- Only those less than 42 days old are daily broadcasted on SafetyNET at 1200UTC and 2400UTC.

2.- All NAVAREA III warnings in force are available on the web-site [www.armada.mde.es/ihm/](http://www.armada.mde.es/ihm/).

3.- New NAVAREA III warnings are also printed in the weekly edition of Spanish Notices to Mariners (section 5).

4.- Cancel this message on 142359 UTC FEB22.

## VII

### SECTION B

Summary of drilling rigs updated to NAVAREA III 0070/22 warning.

Mediterranean Sea S/SE.

Maridive 520	31-24,0N	030-12,3E
Sneferu	31-26,2N	032-58,0E
P. Fouad	31-30,9N	032-31,6E
Scarabeo 6	31-36,0N	030-00,1E
Atwood Aurora	31-36,3N	030-04,7E
Ensco DS-6	31-36,6N	029-50,3E
Karous	31-37,8N	032-14,1E
Mari-B	31-44,9N	034-18,3E
Maersk Gardein	31-46,0N	030-34,5E
JP Bussel	31-46,1N	031-20,6E
Temsah SE-1	31-48,4N	031-18,4E
Senefru	31-48,9N	030-56,1E
Rosetta 1	31-50,8N	030-31,2E
Ocean Lexington	31-53,2N	031-53,4E
El Qaher-1	31-54,3N	031-54,0E
Adryatic 4	31-55,5N	032-31,3E
Maersk Discoverer	32-03,3N	032-18,7E
Discoverer Americas	32-15,5N	028-38,7E
Atwood Beacom	32-53,8N	035-01,1E
Saipem 10000	32-59,6N	032-16,6E
Pride North America	33-00,3N	033-43,3E
Stena Drill Max	33-13,5N	034-17,3E
Estruc. Didon	33-47,4N	011-53,0E
Hasdrubal	34-08,9N	011-36,6E
Miskar	34-22,4N	011-52,0E
Key Singapore	35-55,4N	014-49,3E
HALK EL MENZEL	35-55,6N	011-33,7E
SATURN	44-04,1N	029-58,0E
URANUS	44-04,1N	029-58,1E

Adriatic Sea-Ionian Sea.

AQUILA 2	40-55,8N	018-19,6E
Bonaccia	43-35,5N	014-21,5E
Key Manhattan	43-49,6N	013-51,8E
LABIN	44-04,1N	014-00,2E
Annalisa	44-10,2N	013-06,8E
Steward	44-12,8N	012-46,5E
Annabella	44-13,7N	013-04,7E
Morena I	44-13,8N	012-28,9E
Ika-A	44-21,5N	013-29,3E
Labin	44-24,3N	013-26,3E
Ida-B	44-26,8N	013-29,1E

## VII

Armida 1	44-28,5N	012-26,9E
TEA	44-30,0N	013-01,1E
Irina	44-31,7N	013-22,8E
Ana	44-41,0N	013-16,1E
Ivana B	44-41,2N	013-13,1E
Vesna	44-41,2N	013-19,1E
Ivana E	44-44,7N	013-14,8E
IVANA D	44-47,1N	013-15,8E
Izabela South	44-57,5N	013-09,1E
Ocean King	44-58,5N	013-08,0E
Izabela North	44-58,8N	013-07,8E

### Azov Sea-Black Sea

Globetrotter 2	43-04,1N	029-28,6E
Deepwater Champion	43-52,1N	030-45,6E
ANA	44-04,3N	029-58,2E
Tavrida	45-21,4N	030-54,2E
B-312	45-34,2N	032-47,3E
Ukraine (B-319)	45-35,4N	032-42,8E
Number 11	45-40,5N	031-41,1E
Sivash	45-42,4N	031-52,6E
Number 10	45-42,7N	031-51,5E
Geolog-1	46-31,8N	037-01,0E

**ISSN: 2653-9314**