



ΑΓΓΕΛΙΕΣ ΓΙΑ ΤΟΥΣ ΝΑΥΤΙΛΛΟΜΕΝΟΥΣ

Μηνιαίο Τεύχος 8
31 Αυγούστου 2021

Αγγελίες με αριθμό από 130 έως και 143

ΠΕΡΙΕΧΟΜΕΝΑ

	Σελίδα
I Ευρετήριο Αγγελιών	3
II Αγγελίες έκδοσης νέων Ναυτικών Χαρτών και Ναυτιλιακών Εκδόσεων	5
III Αγγελίες διόρθωσης Ναυτικών Χαρτών	8
IV Αγγελίες διόρθωσης Φαροδείκτη	13
V Αγγελίες διόρθωσης Πλοηγών	15
VI Αγγελίες διόρθωσης λοιπών Ν. Εκδόσεων	19
VII Προαγγελίες NAVAREA III	21
Επικολλήματα περιέχονται μετά το μέρος VII	

Ταχυδρομική Διεύθυνση: ΥΔΡΟΓΡΑΦΙΚΗ ΥΠΗΡΕΣΙΑ,
Διεύθυνση Ασφάλειας Ναυσιπλοΐας
ΤΓΝ 1040, ΑΘΗΝΑ
Τηλ: (+30) 210 6551772
(+30) 210 6551806
Fax: (+30) 210 6557139
e - mail: nasf_hnhs@navy.mil.gr

Οι Αγγελίες είναι διαθέσιμες και στο δικτυακό τόπο της ΥΥ: www.hnhs.gr

Υποναύαρχος Δ. Ευαγγελίδης ΠΝ
Διοικητής

Οι Ετήσιες (Μόνιμες) αγγελίες, οι μηνιαίες αγγελίες για τους Ναυτιλλόμενους και τα Συμπληρωματικά φυλλάδια των Ναυτιλιακών Οδηγιών συντάσσονται με ευθύνη της Διεύθυνσης Ασφάλειας Ναυσιπλοΐας της ΥΥ. Όλες οι πληροφορίες που παρέχονται στις αγγελίες για τους Ναυτιλλόμενους αφορούν στους Ν. Χάρτες & στις Ν. Εκδόσεις και πρέπει να καταχωρούνται σε αυτές για να παραμένουν ενημερωμένες. Οι γεωγραφικές συντεταγμένες αναφέρονται στο γεωδαιτικό σύστημα αναφοράς του χάρτη που καλύπτει την περιοχή και έχει τη μεγαλύτερη κλίμακα.

Τα όρια των τομέων των φανών, η ευθυγράμμιση των ιθυντήριων φανών και των φανών σε ευθυγράμμιση, η προτεινόμενη πορεία και ο τομέας των φανών κατεύθυνσης, δίνονται όπως τα βλέπει ο παρατηρητής από τη θάλασσα. Όλες οι διοπτεύσεις αναφέρονται στον αληθή βορρά και μετρώνται κατά τη φορά των δεικτών του ρολογιού από 000° μέχρι 359°.

Οι ναυτιλλόμενοι παρακαλούνται να ενημερώνουν την Υδρογραφική Υπηρεσία ΠΝ, αμέσως μόλις εντοπίσουν κάποιο ναυτιλιακό κίνδυνο ή διαπιστώσουν διαφορές μεταξύ των στοιχείων που παρέχονται στους Ν. Χάρτες & Ν. Εκδόσεις και της πραγματικής κατάστασης, στην ταχυδρομική διεύθυνση, τηλέφωνα, και διεύθυνση ηλεκτρονικού ταχυδρομείου που αναγράφονται στο εξώφυλλο του τεύχους μηνιαίων αγγελιών ή στην πλησιέστερη Λιμενική Αρχή.

Για σβέσεις ή προβλήματα λειτουργίας των πυρσών (Φάρων, Φανών και Φωτοσημαντήρων) να ενημερώνεται αμέσως:

➤ **Η Υπηρεσία Φάρων ΠΝ,**

Στην Ταχυδρομική Διεύθυνση:

Υπηρεσία Φάρων, Τ.Κ 185 10 ΠΕΙΡΑΙΑΣ

Στα τηλέφωνα:

(+30) 210 4581508, στο fax: (+30) 210 4581410

Στη διεύθυνση ηλεκτρονικού ταχυδρομείου:

yf_epix@navy.mil.gr

➤ **Ή η πλησιέστερη Λιμενική Αρχή,** με ταυτόχρονη κοινοποίηση στην ΥΥ ΠΝ.

Οι αγγελίες, τα μηνύματα NAVTEX, οι προαγγελίες για τους ναυτιλλόμενους και το δελτίο καιρού (METEO), είναι διαθέσιμα και στο δικτυακό τόπο της ΥΥ: www.hnhs.gr

Οι Ναυτιλλόμενοι μπορούν να προμηθεύονται το τεύχος των Ετήσιων (Μονίμων) αγγελιών καθώς και τα Μηνιαία τεύχη αγγελιών, δωρεάν από τα γραφεία πώλησης Ν. Χαρτών & Ν. Εκδόσεων της Υδρογραφικής Υπηρεσίας.

**ΕΥΡΕΤΗΡΙΟ ΑΓΓΕΛΙΩΝ ΤΕΥΧΟΥΣ
&
Ν. ΧΑΡΤΕΣ- Ν. ΕΚΔΟΣΕΙΣ ΠΟΥ ΕΠΗΡΕΑΖΟΝΤΑΙ**

ΑΡΙΘΜΟΣ ΑΓΓΕΛΙΑΣ	ΣΕΛΙΔΑ	Ν. ΧΑΡΤΕΣ - Ν. ΕΚΔΟΣΕΙΣ
130	5	ΧΒΝ: 177, 183, 302 INT3553 , 966, 1417, 1911, 2114 INT 3188 , 2122, 2123, 2247, 2573 INT3500 , 2574 INT3502 , 2578 INT 3550 , 2681, 3400 INT 3400
131	8	ΧΕΕ: INT3422 2111 WGS84
132	8	ΧΕΕ: 412/9
133	9	ΧΕΕ: 412 INT3760
134	9	ΧΕΕ: 412/3
135	10	ΧΕΕ: INT3726 333
136	10	ΧΕΕ: 332/2 WGS84
137	10	ΧΕΕ: 3212 INT3760
138	11	ΧΕΕ: 28
139	13	ΦΑΡΟΔΕΙΚΤΗΣ
140	15	ΠΛΟΗΓΟΣ ΤΟΜΟΣ Β΄
141	15	ΠΛΟΗΓΟΣ ΤΟΜΟΣ Β΄
142	17	ΠΛΟΗΓΟΣ ΤΟΜΟΣ Β΄
143	19	ΕΥΡΕΤΗΡΙΟ Ν. ΧΑΡΤΩΝ & Ν. ΕΚΔΟΣΕΩΝ

**ΕΥΡΕΤΗΡΙΟ Ν. ΧΑΡΤΩΝ ΚΑΙ Ν. ΕΚΔΟΣΕΩΝ ΤΕΥΧΟΥΣ
&
ΑΓΓΕΛΙΕΣ ΠΟΥ ΤΟ ΕΠΗΡΕΑΖΟΥΝ**

Ν. ΧΑΡΤΕΣ - Ν. ΕΚΔΟΣΕΙΣ	ΑΓΓΕΛΙΕΣ
ΧΒΝ: 177, 183, 302 INT 3553 , 966, 1417, 1911, 2114 INT 3188, 2122, 2123, 2247, 2573 INT 3500, 2574 INT 3502, 2578 INT 3550, 2681, 3400 INT 3400	130
ΧΕΕ: 28	138
ΧΕΕ: 332/2 WGS84	136
ΧΕΕ: INT3726 333	135
ΧΕΕ: 412 INT3760	133
ΧΕΕ: 412/3	134
ΧΕΕ: 412/9	132
ΧΕΕ: INT3422 2111 WGS84	131
ΧΕΕ: 3212 INT3760	137
ΦΑΡΟΔΕΙΚΤΗΣ	139
ΠΛΟΗΓΟΣ ΤΟΜΟΣ Β΄	140
ΠΛΟΗΓΟΣ ΤΟΜΟΣ Β΄	141
ΠΛΟΗΓΟΣ ΤΟΜΟΣ Β΄	142
ΕΥΡΕΤΗΡΙΟ Ν. ΧΑΡΤΩΝ & Ν. ΕΚΔΟΣΕΩΝ	143

II

**Αριθμός Αγγελίας 130/2021
ΜΕΣΟΓΕΙΟΣ ΘΑΛΑΣΣΑ - Νέα Έκδοση - Κατάργηση ΧΒΝ.**

1. Από το Βρετανικό Ναυαρχείο εκδόθηκαν ως «Νέα Έκδοση» οι παρακάτω ΧΒΝ:

<u>Αριθμός Χάρτη</u>	<u>Τίτλος Χάρτη</u>	<u>Κλίμακα 1:</u>	<u>Έκδοση/ N. Έκδοση</u>
177	Mediterranean Sea, Malta Valleta Harbours.	7,500	ΦΕΒ. 2021
183	Mediterranean Sea, Ra's at Tin to Iskenderun.	1,100,000	ΦΕΒ. 2021
302 INT3553	Mediterranean Sea, Egypt, Approaches to Iskandarīyah (Alexandria).	37,500	ΙΑΝ. 2021
966	Italy, Ports on the East Coast of Sicilia. A. Rada Di Augusta. B. Siracusa.	17,500 12,500	ΦΕΒ. 2021
1417	Italy - South Coast, Approaches to Taranto.	40,000	ΙΑΝ. 2021
1911	Mediterranean Sea, Italy - West Coast, Isola del Giglio to Isola D'Ischia.	300,000	ΙΑΝ. 2021
2114 INT3188	France - South Coast, Ports in the Golfe du Lion. A. Sète. B. Port - La - Nouvelle. C. Port - Vendres and Collioure.	15,000 10,000 10,000	ΦΕΒ. 2020
2122	Mediterranean Sea, Bizerte to Capo San Marco.	300,000	ΙΑΝ. 2021
2123	Sicilia - South Coast, Capo Granitola to Capo Passero.	300,000	ΙΑΝ. 2021
2247	France - South Coast, Golfe de La Napoule and Golfe Juan including Îles de Lérins and the Approaches to Cannes. A. Mandelieu - La Napoule and La Rague. B. Cannes Marina. C. Cannes. D. Port Pierre Canto. E. Port de Golfe Juan. F. Port Gallice and Port du Crouton.	15,000 7,500 7,500 7,500 7,500 7,500 7,500	ΦΕΒ. 2021

II

2573 INT3500	Mediterranean Sea, Egypt, Al Burullus to Al Arīsh. Al Arīsh Harbour.	300,000 7,500	ΦΕΒ. 2021
2574 INT3502	Mediterranean Sea, Egypt, Ra´s aḍ Ḍab´ah to Maşabb Dumyāt (Damietta Mouth)	300,000	ΦΕΒ. 2021
2578 INT3550	Mediterranean Sea, Egypt, Mīnā´ Dumyāt (Damietta Port) to Port Said (Būr Sa´īd).	100,000	ΦΕΒ. 2021
2681	Mediterranean Sea, Egypt, Approaches to Al Iskandarīyah (Alexandria) and Khalīj Abū Qīr.	100,000	ΦΕΒ. 2021
3400 INT3504	Mediterranean Sea, Libya and Egypt, Ra´s al Muraysah to Al Iskandarīyah. Marsá Matrūh.	500,000 20,000	ΦΕΒ. 2021

2. Με την Έκδοση/ Ν. Έκδοση των χαρτών παραγράφου 1 καταργούνται οι παρακάτω Εκδόσεις/ Ν. Εκδόσεις των ΧΒΝ:

<u>Αριθμός Χάρτη</u>	<u>Τίτλος Χάρτη</u>	<u>Έκδοση/ Ν. Έκδοση</u>
177	Mediterranean Sea, Malta Valleta Harbours.	ΙΟΥΝ. 2019
183	Mediterranean Sea, Ra´s at Tīn to Iskenderun.	ΙΑΝ. 2015
302 INT3553	Mediterranean Sea, Egypt, Approaches to Al Iskandarīyah (Alexandria).	ΙΟΥΛ. 2017
966	Italy, Ports on the East Coast of Sicilia.	ΙΟΥΝ. 2015
1417	Italy - South Coast, Approaches to Taranto.	ΙΟΥΝ. 2016
1911	Mediterranean Sea, Italy - West Coast, Isola del Giglio to Isola D´Ischia.	ΑΠΡ. 2014
2114 INT3188	France - South Coast, Ports in the Golfe du Lion.	ΝΟΕ. 2015
2122	Mediterranean Sea, Bizerte to Capo San Marco.	ΜΑΙ. 2016

II

2123	Sicilia - South Coast, Capo Granitola to Capo Passero.	ΙΟΥΛ.2011
2247	France - South Coast, Golfe de La Napoule and Golfe Juan including Îles de Lérins and approaches to Cannes.	ΙΟΥΛ. 2017
2573 INT3500	Mediterranean Sea, Egypt, Al Burullus to Al Arīch.	ΣΕΠ. 2018
2574 INT3502	Mediterranean Sea, Egypt, Ra´s el Ḍab´a to Maṣabb Dumyāt (Damietta Mouth).	ΑΠΡ. 2019
2578 INT3550	Mediterranean Sea, Egypt, Mīnā´ Dumyāt (Damietta Port) to Port Said (Būr Sa´īd).	ΣΕΠ. 2018
2681	Mediterranean Sea, Egypt, Approaches to Al Iskandarīyah (Alexandria) and Khalīj Abū Qīr.	ΟΚΤ. 2017
3400 INT3504	Mediterranean Sea, Libya and Egypt, Ra´s al Muraysah to El Iskandarīyah.	ΣΕΠ.2017

(Πληροφορία: Τεύχη Αγγλικών Αγγελιών 1, 2, 3, 6, 7, 8/2021)

III

Αριθμός Αγγελίας 131/2021

ΜΕΣΟΓΕΙΟΣ ΘΑΛΑΣΣΑ - ΕΛΛΑΣ - Ιόνιο Πέλαγος - Νήσος Κέρκυρα - Όρμος Σιδάρι - Διαγραφή Ορίων Χάρτη.

Να διαγραφούν τα όρια και ο αριθμός του χάρτη «016», που σημειώνονται με χρώμα magenta, στη θέση: 39° 47' 50" Β - 019° 42' 50" Α (Όρμος Σιδάρι).

ΧΕΕ: **INT3422 2111 WGS84** [93/2021]

(Πληροφορία: ΥΥ)

Αριθμός Αγγελίας 132/2021

ΜΕΣΟΓΕΙΟΣ ΘΑΛΑΣΣΑ - ΕΛΛΑΣ - Σαρωνικός Κόλπος - Όρμος Βουλιαγμένης - Μαρίνα Βουλιαγμένης - Λιμενικά Έργα.

Σχετική Προαγγελία 586/2021

1. Να σημειωθεί το σύμβολο: ---- , μεταξύ των σημείων:

- α. 37° 48' 24,0'' Β - 023° 46' 28,0'' Α (ακτή)
- β. 37° 48' 23,6'' Β - 023° 46' 49,0'' Α
- γ. 37° 48' 05,0'' Β - 023° 46' 25,0'' Α (ακτή)

2. Να διαγραφούν τα βάθη και οι ισοβαθείς εντός περιοχής παραγράφου 1.

3. Να σημειωθεί η ένδειξη «Εκτελούνται έργα (2021)» στη θέση: 36° 48' 26'' Β - 023° 46' 38'' Α.

4. Να σημειωθεί το σύμβολο: $\frac{A}{KT}$ Αν.Κτ 2δ3Μ , στις θέσεις:

- α. 37° 48' 23,6'' Β - 023° 46' 49,0'' Α
- β. 37° 48' 24,5'' Β - 023° 46' 34,3'' Α
- γ. 37° 48' 15,2'' Β - 023° 46' 39,9'' Α
- δ. 37° 48' 07,6'' Β - 023° 46' 31,7'' Α

ΧΕΕ: **412/9 «ΛΙΜΕΝΙΣΚΟΣ ΖΕΑΣ ΜΕΧΡΙ Ο.ΒΑΡΗΣ (ΒΑΡΚΙΖΑΣ)»** [147/2019]

(Πληροφορία: Υ. Φάρων)

III

Αριθμός Αγγελίας 133/2021

ΜΕΣΟΓΕΙΟΣ ΘΑΛΑΣΣΑ - ΕΛΛΑΣ - Σαρωνικός Κόλπος - Νήσος Αίγινα - Όρμος Αγία Μαρίνα - Λιμενικά Έργα.

Σχετική Προαγγελία 112/2021

Να σημειωθεί η ένδειξη: «Εκτελούνται έργα (2021)» στην περιοχή με κέντρο το σημείο: 37° 44' 38,9'' Β - 023° 32' 28,7'' Α.

ΧΕΕ: **412 INT3760** [97/2021]

(Πληροφορία: ΕΡΓΟΜΑΡΕ Α.Ε)

Αριθμός Αγγελίας 134/2021

ΜΕΣΟΓΕΙΟΣ ΘΑΛΑΣΣΑ - ΕΛΛΑΣ - Σαρωνικός Κόλπος - Νήσος Αίγινα - Όρμος Πέρδικα - Λιμενικά Έργα.

Σχετική Προαγγελία 1100/2021

1. Να σημειωθεί το σύμβολο: - - - - - , μεταξύ των σημείων:

α.	37° 41' 34,0" Β	-	023° 27' 06,0" Α
β.	37° 41' 28,1" Β	-	023° 27' 04,3" Α
γ.	37° 41' 28,5" Β	-	023° 27' 09,0" Α
δ.	37° 41' 31,5" Β	-	023° 27' 09,3" Α
ε.	37° 41' 32,3" Β	-	023° 27' 08,3" Α
στ.	37° 41' 34,0" Β	-	023° 27' 06,0" Α

2. Να διαγραφούν τα βάθη και οι ισοβαθείς εντός της περιοχής παραγράφου 1.

3. Να σημειωθεί η ένδειξη: «Εκτελούνται έργα (2021)», εντός της περιοχής παραγράφου 1.


ΧΕΕ: **412/3** «ΠΡΟΣΓΕΙΑ ΚΑΙ ΛΙΜΕΝΑΣ ΑΙΓΙΝΑΣ - ΣΤΕΝΟ ΜΕΤΩΠΗΣ» [84/2021]

(Πληροφορία: ΕΡΓΟΜΑΡΕ Α.Ε)

III

Αριθμός Αγγελίας 135/2021

ΜΕΣΟΓΕΙΟΣ ΘΑΛΑΣΣΑ - ΕΛΛΑΣ - Νήσος Εύβοια - Όρμος Καρύστου - Ακάθατος Βυθός - Ενημέρωση ΧΕΕ.


Να σημειωθεί το σύμβολο:  Συρματόσχοινο ΡΑ, στη θέση με κέντρο το σημείο:
37° 59' 55" Β - 024° 25' 51" Α.

ΧΕΕ: **INT3726 333** [99/2021]

(Πληροφορία: ΥΥ)

Αριθμός Αγγελίας 136/2021

ΜΕΣΟΓΕΙΟΣ ΘΑΛΑΣΣΑ - ΕΛΛΑΣ - Αιγαίο Πέλαγος - Νήσος Λέσβος - Νότιος Λιμένας Μυτιλήνης - Ενημέρωση ΧΕΕ.

1. Να διαγραφεί το σύμβολο: , στη θέση: 39° 06,07' Β - 026° 33,46' Α.


2. Να σημειωθεί το σύμβολο: **8₈**, στη θέση: 39° 06,07' Β - 026° 33,46' Α.

ΧΕΕ: **332/2 WGS 84** [ΝΕΟΣ ΧΑΡΤΗΣ]

(Πληροφορία: ΥΥ)

Αριθμός Αγγελίας 137/2021

ΜΕΣΟΓΕΙΟΣ ΘΑΛΑΣΣΑ - ΕΛΛΑΣ - Θρακικό Πέλαγος - Βορειοδυτικά Νήσου Θάσου - Περιοχή Εξεδρών Πρίνου - Ναύδετα.

Να σημειωθεί το σύμβολο:  Q.Y (6 ναύδετα), στη θέση:
40° 48' 12'' Β - 024° 30' 00'' Α.

ΧΕΕ: **3212 INT 3776** [157/2020]

(Πληροφορία: ΥΥ)

III

Αριθμός Αγγελίας 138/2021

ΜΕΣΟΓΕΙΟΣ ΘΑΛΑΣΣΑ - ΕΛΛΑΣ - Αιγαίο Πέλαγος - Νήσος Άγιος Ευστράτιος - Λιμένας Αγίου Ευστρατίου - Ενημέρωση ΧΕΕ.

Να διαγραφεί ο λιμενοδείκτης «ΛΙΜΕΝΑΣ ΑΓΙΟΥ ΕΥΣΤΡΑΤΙΟΥ» ο οποίος περιέχεται στον ΧΕΕ 28 «ΛΙΜΕΝΕΣ ΚΑΙ ΟΡΜΟΙ ΝΗΣΟΥ ΛΗΜΝΟΥ - ΑΓΙΟΥ ΕΥΣΤΡΑΤΙΟΥ», λόγω έκδοσης του νέου ΧΕΕ 323/3 **WGS 84** «ΠΡΟΣΓΕΙΑ ΚΑΙ ΛΙΜΕΝΑΣ ΑΓΙΟΥ ΕΥΣΤΡΑΤΙΟΥ».

ΧΕΕ: **28** «ΛΙΜΕΝΕΣ ΚΑΙ ΟΡΜΟΙ ΝΗΣΟΥ ΛΗΜΝΟΥ - ΑΓΙΟΥ ΕΥΣΤΡΑΤΙΟΥ» (Λιμενοδείκτης «ΛΙΜΕΝΑΣ ΑΓΙΟΥ ΕΥΣΤΡΑΤΙΟΥ») [196/2018].

(Πληροφορία: ΥΥ)

IV

ΟΔΗΓΙΕΣ ΔΙΟΡΘΩΣΕΩΣ ΦΑΡΟΔΕΙΚΤΗ ΕΛΛΗΝΙΚΩΝ ΑΚΤΩΝ ΕΚΔΟΣΕΩΣ 2017

1. Οι διορθώσεις (αλλαγές, προσθήκες, διαγραφές) του Φαροδείκτη περιέχονται στο μέρος IV των μηνιαίων τευχών των Αγγελιών για τους Ναυτιλλόμενους και δίδονται κατά στήλες ως ακολούθως:

- **Πρώτη στήλη:** Αναγράφεται ο Αριθμός Ελληνικού Φαροδείκτη (ΑΕΦ) που επηρεάζεται από τη διόρθωση. Εφόσον ο αναγραφόμενος ΑΕΦ δεν υπάρχει στο Φαροδείκτη, τότε πρόκειται για νέο και τα στοιχεία του πρέπει να καταχωρηθούν στην ανάλογη μεταξύ των ΑΕΦ σειρά του Φαροδείκτη.
- **Λοιπές στήλες:**
 - ✓ Τα στοιχεία των διορθώσεων δίδονται ανά στήλες. Τα παλαιά στοιχεία διαγράφονται και αναγράφονται αντίστοιχα τα νέα. Στις στήλες που δεν επηρεάζονται σημειώνονται δύο παύλες (- -).
 - ✓ Με **πλάγια γράμματα** σημειώνονται οι φωτοσημαντήρες και η διαγραφή των στηλών.

2. Συνιστάται μικρής εκτάσεως διορθώσεις να καταχωρούνται με το χέρι, ενώ προσθήκες νέων ΑΕΦ ή διορθώσεις μεγάλης έκτασης να αποκόπτονται και να επικολλούνται στο Φαροδείκτη.

3. Οι μηνιαίες διορθώσεις να καταχωρούνται στον «**Πίνακα Διορθώσεων**».

Αριθμός Αγγελίας 139/2021

1	2	3	4	5	6	7	8
----------	----------	----------	----------	----------	----------	----------	----------

ΟΥΔΕΜΙΑ

V

Αριθμός Αγγελίας 140/2021

ΠΛΟΗΓΟΣ ΤΟΜΟΣ Β΄ (5^η ΕΚΔΟΣΗ 2019) - Σαρωνικός Κόλπος - Όρμος Βουλιαγμένης - Μαρίνα Βουλιαγμένης - Λιμενικά Έργα.

35

A 20 Μετά: «δυτικούς ανέμους.», **πρόσθεσε:** «**Προσοχή Απαιτείται** λόγω εκτέλεσης λιμενικών έργων (2021) στην περιοχή. Τα έργα φωτοσημαίνονται περιμετρικά από τέσσερις (4) αναλάμποντες κίτρινους φωτοσημαντήρες στις θέσεις: α) 37° 48' 20'' Β - 023° 46' 47'' Α WGS 84, β) 37° 48' 21'' Β - 023° 46' 32'' Α WGS 84, γ) 37° 48' 11'' Β - 023° 46' 38'' Α WGS 84, δ) 37° 48' 04'' Β - 023° 46' 30'' Α WGS 84.»

(Πληροφορία: Υ. Φάρων)

Αριθμός Αγγελίας 141/2021

ΠΛΟΗΓΟΣ ΤΟΜΟΣ Β΄ (5^η ΕΚΔΟΣΗ 2019) - Σαρωνικός Κόλπος - Νήσος Αίγινα - Όρμος Αγία Μαρίνα - Λιμενικά Έργα.

138

Δ 43 Μετά: «- 23° 32',3 Α).», **πρόσθεσε:** «**Προσοχή Απαιτείται** λόγω εκτέλεσης λιμενικών έργων (2021), νότια του προβλήτα σχήματος Γ, στην περιοχή η οποία περικλείεται από τις γεωγραφικές συντεταγμένες: α) 37° 44' 35,06'' Β - 023° 32' 26,59'' Α WGS 84, β) 37° 44' 32,97'' Β - 023° 32' 19,75'' Α WGS 84, γ) 37° 44' 34,84'' Β - 023° 32' 16,77'' Α WGS 84, δ) 37° 44' 37,87'' Β - 023° 32' 25,62'' Α WGS 84.»

(Πληροφορία: ΕΡΓΟΜΑΡΕ Α.Ε)

V

V

Αριθμός Αγγελίας 142/2021

ΠΛΟΗΓΟΣ ΤΟΜΟΣ Β΄ (5^η ΕΚΔΟΣΗ 2019) - Σαρωνικός Κόλπος - Νήσος Αίγινα - Όρμος Πέρδικα - Λιμενίσκος Πέρδικα - Λιμενικά Έργα.

147

A 29 Μετά: «τρόφιμα.», **πρόσθεσε:** «Προσοχή Απαιτείται λόγω εκτέλεσης λιμενικών έργων (2021) στην περιοχή η οποία περικλείεται από τις γεωγραφικές συντεταγμένες: α) 37° 41' 30,13'' Β - 023° 27' 03,87'' Α, WGS 84, β) 37° 41' 24,27'' Β - 023° 27' 02,24'' Α, WGS 84, γ) 37° 41' 24,69'' Β - 023° 27' 07,03'' Α, WGS 84, δ) 37° 41' 27,67'' Β - 023° 27' 07,20'' Α, WGS 84, ε) 37° 41' 28,40'' Β - 023° 27' 06,24'' Α, WGS 84, στ) 37° 41' 30,13'' Β - 023° 27' 03,87'' Α, WGS 84».

(Πληροφορία: ΕΡΓΟΜΑΡΕ Α.Ε)

V

VI

Αριθμός Αγγελίας 143/2021

ΜΕΣΟΓΕΙΟΣ ΘΑΛΑΣΣΑ - ΕΛΛΑΣ - Έκδοση, Κατάργηση ΧΕΕ - Ενημέρωση
Ευρετηρίου Ν. Χαρτών & Ν. Εκδόσεων της ΥΥ (15^η Έκδοση 2014).

ΟΥΔΕΜΙΑ

(Πληροφορία: ΥΥ)

VII

Προαγγελίες για τους Ναυτιλλόμενους της Περιοχής
Μεσογείου - Μαύρης Θάλασσας (Περιοχή III) που Ισχύουν
από 17 Αυγούστου μέχρι και 24 Αυγούστου 2021
Σχετική Αγγελία αριθμός 13/2021

TELEMARTES

SECTION A EASTERN MEDITERRANEAN SEA

NAVAREA III Warnings originated from August 17th 2021 to August 24th 2021:

0638/21

1.- FIRING EXERCISES 19 AUG21 FROM 0500UTC TO 2100UTC IN AREA:

35-40N 35-00E

35-40N 35-20E

34-40N 35-36E

34-43N 34-40E

2.- CANCEL THIS MSG ON 192200UTC AUG 21

0639/21 EASTERN MEDITERRANEAN SEA - CYPRUS

1.- NAVY GUN FIRING WILL BE EXECUTED ON 20 AUG21 BETWEEN 0900UTC
TO 1100UTC IN AREA BOUNDED BY :

34-15.0N 034-34.0E

34-10.0N 034-41.5E

33-53.0N 034-26.0E

34-00.0N 034-14.0E

THE AREA IS VERY DANGEROUS FOR NAVIGATION

2.- CANCEL THIS MESSAGE ON 201200UTC AUG21

0640/21 EASTERN MEDITERRANEAN SEA - CYPRUS

1.- MULTINATIONAL EXERCISE WILL TAKE PLACE ON 20 AUG21 BETWEEN
0400UTC TO 1000UTC IN AREA BOUNDED BY:

34-36N 033-16E

34-36N 033-28E

34-26N 033-28E

34-26N 033-16E

ALL VESSELS ARE STRONGLY ADVISED

NOT ENTER INTO THE EXERCISE AREA.

2.- CANCEL THIS MESSAGE ON 201100UTC AUG21

0641/21 BLACK SEA - RUSSIA

1. MISSILE AND GUNNERY FIRING EXERCISES 19 THRU 21, 23 AND 24 AUG21
FROM 0500UTC TO 1700UTC IN AREA BOUNDED BY:

45-03N 036-17E

44-57N 036-23E

44-52N 036-23E

44-45N 036-24E

44-28N 036-24E

43-36N 035-40E

VII

43-55N 034-40E
44-23N 034-50E
44-41N 034-48E
44-51N 035-28E
45-04N 035-47E AND COASTLINE
NAVIGATION TEMPORARILY DANGEROUS
2. CANCEL THIS MESSAGE 241800UTC AUG21

0642/21 BLACK SEA - RUSSIA
1. NAVIGATION TEMPORARILY DANGEROUS 172100UTC THRU 282100UTC
AUG21 IN AREA BOUNDED BY:
44-07.0N 035-58.1E
44-07.0N 036-35.6E
43-39.9N 036-35.3E
43-40.0N 035-58.1E
2. CANCEL THIS MESSAGE 282200UTC AUG21

0643/21 TYRRHENIAN SEA
1.- O/S OCEAN SURVEYOR WILL CARRY OCEANOGRAPHIC SURVEY FROM 20
AUG21 TO 22 AUG21 IN AREA BOUNDED BY:
43-33.6508N 008-54.6250E
43-34.0371N 008-53.5337E
43-24.1163N 008-40.8146E
43-17.7630N 008-29.4730E
43-07.7047N 008-15.3810E
43-03.4861N 008-09.4822E
ALL TRANSITING SHIPS BEWARE.
2.- CANCEL THIS MSG ON 222359UTC AUG21

0644/21 ADRIATIC SEA - CROATIA
1.- PLATFORM IDA B IN:
44-26.85N 013-28.65E
LIGHT UNLIT.
WIDE BERTH AND SAFE DISTANCE REQUESTED.
2.- CANCEL THIS MSG ON 212359UTC AUG21

0645/21 EASTERN MEDITERRANEAN SEA - TUNISIA EAST C
1.- HALK EL MENZEL OIL FIELD IN PRODUCTION. TEMPORARY SAFETY ZONE
RADIUS 1,5MN ESTABLISHED CENTRED ON:
35-55-22.17N 011-33-41.728E
NAVIGATION, ANCHORAGE AND FISHING ARE PROHIBITED IN THIS AREA

0646/21 AZOV SEA AND BLACK SEA
1. TOWING VESSEL "EVGENIA Z" BY TUGBOAT "SEA LORD" FROM MARIUPOL
PORT TO TUZLA PORT (TURKEY) ON RECOMMENDED TRACKS FROM 19 TO 23
AUG21. TOWING LENGTH 200 METRES VHF CHANNEL 16
WIDE BERTH REQUESTED
2. CANCEL THIS MSG 232359 UTC AUG21

VII

0647/21 WESTERN MEDITERRANEAN SEA - TUNISIA NORT

1.- FIRING EXERCISE FROM 240600UTC TO 241200UTC AUG21 IN AREA BOUNDED BY.

38-19N 008-29E

38-19N 009-25E

38-00N 009-25E

37-53N 009-08E

37-53N 008-29E

ALL TRANSITING SHIPS BEWARE

0648/21 EASTERN MEDITERRANEAN SEA - CYPRUS

1.- M/V BOLD MAVERICK (MMSI:353292000) EXECUTE CABLE LAYING OPERATIONS FROM 24 UNTIL 27 AUG 2021 AND FROM 30 UNTIL 31 AUG 2021 IN AREAS BOUNDED BY :

AREA A

34-47N 032-19E

34-42N 032-33E

34-22N 032-24E

34-26N 032-10E

AREA B

34-24N 032-10E

34-24N 032-29E

34-01N 032-29E

34-01N 032-10E

AREA C

34-19.000N 031-58.000E

33-54.000N 032-40.000E

33-07.439N 032-00.700E

33-11.500N 031-36.500E

33-21.875N 031 05.233E

M/V BOLD MAVERICK WILL BE IN RESTRICTED MANEUVERABILITY STATUS

2.- CANCEL THIS MSG ON 010001UTC SEP21

0649/21 CENTRAL MEDITERRANEAN SEA

1.- ON 21 AUG21 FROM 1000UTC UNTIL 26 AUG21, IT WILL DEVELOPS A SAIL REGATTA WITH ABOUT 60 PARTECIPANTS.

START WILL BE INSIDE MONDELLO BAY ON THE GEOGRAPHICAL POSITION:

38-12.082N 013-- 20.659E

TO 1 NM AND ARRIVE TO THE MONACO BAY (MONTECARLO).

ALL VESSEL HAVE TO HOLD ITS TO A SAFETY DISTANCE AT LEAST 200 METERS AND REDUCED VELOCITY.

2.- CANCEL THIS MSG ON 262359UTC AUG21

0650/21 BLACK SEA - RUSSIA

1. MISSILE AND GUNNERY FIRING EXERCISES 22 AUG21 FROM 0100UTC TO 2100UTC IN AREA BOUNDED BY:

45-03.5N 036-17.0E

44-57.5N 036-23.0E

44-45.0N 036-24.0E

44-45.0N 035-50.0E

VII

45-00.0N 035-50.0E AND COASTLINE
NAVIGATION TEMPORARILY DANGEROUS
2. CANCEL THIS MESSAGE 222200UTC AUG21

0651/21 EASTERN MEDITERRANEAN SEA
SOUTH KRITIKO SEA
1.- AERONAUTICAL EXERCISES FROM 240500UTC TO 240900UTC AUG21 IN
AREA
BOUNDED BY:
34-40N 024-35E
34-40N 026-29E
34-10N 026-29E
34-10N 024-35E
2.- CANCEL THIS MSG 241000UTC AUG21

0652/21 BLACK SEA - ROMANIA
1.- DEPLOYMENT AREA FOR SEISMIC VESSEL M/V RAMFORM VANGUARD (c/s
LANM8) WILL OPERATE IN AREA BOUNDED BY THE FOLLOWING
COORDINATES:
43-39.50N 030-22.20E
45-00.28N 030-18.53E
44-54.46N 030-35.81E
43-39.98N 030-38.82E
43-39.45N 030-22.21E
M/V RAMFORM VANGUARD WILL DEPLOY 8 SEISMIC CABLES- 8025 METRES IN
LENGTH, MARKED WITH YELLOW FLOATING BUOYS AND AIS SIGNAL.
SEISMIC VESSEL RAMFORM VANGUARD IS RESTRICTED IN HER ABILITY TO
MANOEUVRE AND REQUIRES A WIDE BERTH: 6NM ASTERN, 3NM AHEAD, 3NM
ON THE SIDE PORT AND STARBOARD TWO ESCORT VESSELS M/V RIG
ANDROMEDA (c/s V7AV4) AND M/V EDT NIOVI (c/s5BBZ4) WILL SUPPORT
SEISMIC OPERATION

0653/21 MEDITERRANEAN AND BLACK SEAS
NAVAREA III Warnings in force on 24 AUG21 at 0600 UTC.
2019: 0886.
2020: 0068, 0450.
2021: 0009, 0034, 0035, 0036, 0038, 0039, 0040, 0041, 0043, 0049, 0050, 0051,
0074, 0239, 0386, 0417, 0441, 0451, 0461, 0466, 0520, 0522, 0542, 0543, 0544,
0545, 0586, 0588, 0599, 0600, 0611, 0616, 0617, 0622, 0623, 0625, 0628, 0632,
0634, 0642, 0645, 0647, 0648, 0649, 0651, 0652.
1.- Only those less than 42 days old are daily broadcasted on SafetyNET at 1200UTC
and 2400UTC.
2.- All NAVAREA III warnings in force are available on the web-site
www.armada.mde.es/ihm/.
3.- New NAVAREA III warnings are also printed in the weekly edition of Spanish
Notices to Mariners (section 5).
4.- Cancel this message on 302359 UTC AUG 21.

VII

SECTION B

Summary of drilling rigs updated to NAVAREA III 0653/21 warning.

Mediterranean Sea S/SE.

Maridive 520	31-24,0N	030-12,3E
Unknown	31-24,1N	030-02,0E
Unknown	31-24,5N	030-04,2E
Sneferu	31-26,2N	032-58,0E
P. Fouad	31-30,9N	032-31,6E
Scarabeo 6	31-36,0N	030-00,1E
Atwood Aurora	31-36,3N	030-04,7E
Ensco DS-6	31-36,6N	029-50,3E
Karous	31-37,8N	032-14,1E
Mari-B	31-44,9N	034-18,3E
Maersk Gardein	31-46,0N	030-34,5E
JP Bussel	31-46,1N	031-20,6E
Temsah SE-1	31-48,4N	031-18,4E
Senefru	31-48,9N	030-56,1E
Rosetta 1	31-50,8N	030-31,2E
Ocean Lexington	31-53,2N	031-53,4E
El Qaher-1	31-54,3N	031-54,0E
Adryatic 4	31-55,5N	032-31,3E
Unknown	31-56,7N	031-09,2E
Maersk Discoverer	32-03,3N	032-18,7E
Discoverer Americas	32-15,5N	028-38,7E
Atwood Beacom	32-53,8N	035-01,1E
Pride North America	33-00,3N	033-43,3E
Stena Drill Max	33-13,5N	034-17,3E
Saipem 12000	33-30,9N	031-53,9E
Estruc. Didon	33-47,9N	011-53,5E
Pride Sea Explorer	34-17,6N	011-48,4E
Sea Explorer	34-22,5N	011-32,0E
7 November	34-23,0N	012-15,0E
Isis	34-34,1N	012-31,6E
Scarabeo 4	34-39,0N	033-06,0E
Jacket	35-55,6N	011-33,2E
Petrosaudi Discover	36-00,7N	011-59,9E
Key Singapore	36-06,9N	010-49,2E

VII

Adriatic Sea-Ionian Sea.

Unknown	40-50,0N	018-17,0E
Bonaccia	43-35,5N	014-21,5E
ANNALISA	44-10,2N	013-06,8E
Steward	44-12,8N	012-46,5E
Annabella	44-13,7N	013-04,7E
Morena I	44-13,8N	012-28,9E
Ika-A	44-21,5N	013-29,3E
Ida-B	44-26,8N	013-29,1E
Armida 1	44-28,5N	012-26,9E
Unknown	44-30,0N	013-00,0E
Irina	44-31,7N	013-22,8E
Ana	44-41,0N	013-16,1E
Ivana B	44-41,2N	013-13,1E
Vesna	44-41,2N	013-19,1E
Ivana E	44-44,7N	013-14,8E
IVANA D	44-47,1N	013-15,8E
Izabela South	44-57,5N	013-09,1E
Ocean King	44-58,5N	013-08,0E
Izabela North	44-58,8N	013-07,8E

Azov Sea-Black Sea

AQUILA 2	40-55,8N	018-19,6E
Globetrotter 2	43-04,1N	029-28,6E
Deepwater Champion	43-52,1N	030-45,6E
Unknown	44-03,4N	030-09,3E
ANA	44-04,3N	029-58,2E
TEA	44-30,0N	013-01,1E
Unknown	45-15,5N	031-49,2E
Tavrida	45-21,4N	030-54,2E
B-312	45-34,2N	032-47,3E
Ukraine (B-319)	45-35,4N	032-42,8E
Number 11	45-40,5N	031-41,1E
Sivash	45-42,4N	031-52,6E
Number 10	45-42,7N	031-51,5E
Geolog-1	46-31,8N	037-01,0E

ISSN: 2653-9314