



ΑΓΓΕΛΙΕΣ ΓΙΑ ΤΟΥΣ ΝΑΥΤΙΛΛΟΜΕΝΟΥΣ

Μηνιαίο Τεύχος 6

30 Ιουνίου 2021

Αγγελίες με αριθμό από 92 έως και 114

ΠΕΡΙΕΧΟΜΕΝΑ

	Σελίδα
I Ευρετήριο Αγγελιών	3
II Αγγελίες έκδοσης νέων Ναυτικών Χαρτών και Ναυτλιακών Εκδόσεων	5
III Αγγελίες διόρθωσης Ναυτικών Χαρτών	7
IV Αγγελίες διόρθωσης Φαροδείκτη	13
V Αγγελίες διόρθωσης Πλοηγών	15
VI Αγγελίες διόρθωσης λοιπών Ν. Εκδόσεων	23
VII Προαγγελίες NAVAREA III	25
Επικολλήματα περιέχονται μετά το μέρος VII	

Ταχυδρομική Διεύθυνση: ΥΔΡΟΓΡΑΦΙΚΗ ΥΠΗΡΕΣΙΑ,
Διεύθυνση Ασφάλειας Ναυσιπλοΐας
ΤΓΝ 1040, ΑΘΗΝΑ

Τηλ: (+30) 210 6551772
(+30) 210 6551806

Fax: (+30) 210 6557139

e - mail: nasf_hnhs@navy.mil.gr

Web: www.hnhs.gr

Υποναύαρχος Δ. Ευαγγελίδης ΠΝ
Διοικητής

Οι Ετήσιες (Μόνιμες) αγγελίες, οι μηνιαίες αγγελίες για τους Ναυτιλλόμενους και τα Συμπληρωματικά φυλλάδια των Ναυτιλιακών Οδηγιών συντάσσονται με ευθύνη της Διεύθυνσης Ασφάλειας Ναυσιπλοΐας της ΥΥ. Όλες οι πληροφορίες που παρέχονται στις αγγελίες για τους Ναυτιλλόμενους αφορούν στους Ν. Χάρτες & στις Ν. Εκδόσεις και πρέπει να καταχωρούνται σε αυτές για να παραμένουν ενημερωμένες. Οι γεωγραφικές συντεταγμένες αναφέρονται στο γεωδαιτικό σύστημα αναφοράς του χάρτη που καλύπτει την περιοχή και έχει τη μεγαλύτερη κλίμακα.

Τα όρια των τομέων των φανών, η ευθυγράμμιση των ιθυτήριων φανών και των φανών σε ευθυγράμμιση, η προτεινόμενη πορεία και ο τομέας των φανών κατεύθυνσης, δίνονται όπως τα βλέπει ο παρατηρητής από τη θάλασσα. Όλες οι διοπτεύσεις αναφέρονται στον αληθή βορρά και μετρώνται κατά τη φορά των δεικτών του ρολογιού από 000° μέχρι 359°.

Οι ναυτιλλόμενοι παρακαλούνται να ενημερώνουν την Υδρογραφική Υπηρεσία ΠΝ, αμέσως μόλις εντοπίσουν κάποιο ναυτιλιακό κίνδυνο ή διαπιστώσουν διαφορές μεταξύ των στοιχείων που παρέχονται στους Ν. Χάρτες & Ν. Εκδόσεις και της πραγματικής κατάστασης, στην ταχυδρομική διεύθυνση, τηλέφωνα, και διεύθυνση ηλεκτρονικού ταχυδρομείου που αναγράφονται στο εξώφυλλο του τεύχους μηνιαίων αγγελιών ή στην πλησιέστερη Λιμενική Αρχή.

Για σβέσεις ή προβλήματα λειτουργίας των πυρσών (Φάρων, Φανών και Φωτοσημαντήρων) να ενημερώνεται αμέσως:

➤ **Η Υπηρεσία Φάρων ΠΝ,**

Στην Ταχυδρομική Διεύθυνση:

Υπηρεσία Φάρων, Τ.Κ 185 10 ΠΕΙΡΑΙΑΣ

Στα τηλέφωνα:

(+30) 210 4581508, στο fax: (+30) 210 4581410

Στη διεύθυνση ηλεκτρονικού ταχυδρομείου:

yf_epix@navy.mil.gr

➤ **Ή η πλησιέστερη Λιμενική Αρχή,** με ταυτόχρονη κοινοποίηση στην ΥΥ ΠΝ.

Οι αγγελίες, τα μηνύματα NAVTEX, οι προαγγελίες για τους ναυτιλλόμενους και το δελτίο καιρού (METEO), είναι διαθέσιμα και στο δικτυακό τόπο της ΥΥ: www.hnhs.gr

Οι Ναυτιλλόμενοι μπορούν να προμηθεύονται το τεύχος των Ετήσιων (Μονίμων) αγγελιών καθώς και τα Μηνιαία τεύχη αγγελιών, δωρεάν από τα γραφεία πώλησης Ν. Χαρτών & Ν. Εκδόσεων της Υδρογραφικής Υπηρεσίας.

**ΕΥΡΕΤΗΡΙΟ ΑΓΓΕΛΙΩΝ ΤΕΥΧΟΥΣ
&
Ν. ΧΑΡΤΕΣ- Ν. ΕΚΔΟΣΕΙΣ ΠΟΥ ΕΠΗΡΕΑΖΟΝΤΑΙ**

ΑΡΙΘΜΟΣ ΑΓΓΕΛΙΑΣ	ΣΕΛΙΔΑ	Ν. ΧΑΡΤΕΣ - Ν. ΕΚΔΟΣΕΙΣ
92	5	ΧΒΝ: 211, 1522 INT 3785, 2407 INT 3493, 2537, 2538, 2712
93	7	ΧΕΕ: INT3422 2111 WGS84
94	7	ΧΕΕ: INT3492 212
95	7	ΧΕΕ: 2, 21 INT3416, 030, 109 INT309
96	8	ΧΕΕ: 030, 40 WGS84
97	9	ΧΕΕ: 412 INT3760
98	9	ΧΕΕ: 444
99	9	ΧΕΕ: INT3726 333, 411 INT3728, INT3732 421
100	10	ΧΕΕ: 423/4
101	10	ΧΕΕ: 312/1 INT3768
102	11	ΧΕΕ: 3321
103	13	ΦΑΡΟΔΕΙΚΤΗΣ
104	15	ΠΛΟΗΓΟΣ ΤΟΜΟΣ Α΄
105	15	ΠΛΟΗΓΟΣ ΤΟΜΟΣ Α΄
106	15	ΠΛΟΗΓΟΣ ΤΟΜΟΣ Α΄
107	17	ΠΛΟΗΓΟΣ ΤΟΜΟΣ Α΄
108	17	ΠΛΟΗΓΟΣ ΤΟΜΟΣ Β΄
109	17	ΠΛΟΗΓΟΣ ΤΟΜΟΣ Β΄
110	19	ΠΛΟΗΓΟΣ ΤΟΜΟΣ Β΄
111	19	ΠΛΟΗΓΟΣ ΤΟΜΟΣ Γ΄
112	19	ΠΛΟΗΓΟΣ ΤΟΜΟΣ Γ΄
113	21	ΠΛΟΗΓΟΣ ΤΟΜΟΣ Δ΄
114	23	ΕΥΡΕΤΗΡΙΟ Ν. ΧΑΡΤΩΝ & Ν. ΕΚΔΟΣΕΩΝ

**ΕΥΡΕΤΗΡΙΟ Ν. ΧΑΡΤΩΝ ΚΑΙ Ν. ΕΚΔΟΣΕΩΝ ΤΕΥΧΟΥΣ
&
ΑΓΓΕΛΙΕΣ ΠΟΥ ΤΟ ΕΠΗΡΕΑΖΟΥΝ**

Ν. ΧΑΡΤΕΣ - Ν. ΕΚΔΟΣΕΙΣ	ΑΓΓΕΛΙΕΣ
ΧΒΝ: 211, 1522 INT 3785, 2407 INT 3493, 2537, 2538, 2712	92
ΧΕΕ: 2	95
ΧΕΕ: 21 INT3416	95
ΧΕΕ: 030	95, 96
ΧΕΕ: 40 WGS84	96
ΧΕΕ: 109 INT309	95
ΧΕΕ: INT3492 212	94
ΧΕΕ: 312/1 INT3768	101
ΧΕΕ: INT3726 333	99
ΧΕΕ: 411 INT3728	99
ΧΕΕ: 412 INT3760	97
ΧΕΕ: INT3732 421	99
ΧΕΕ: 423/4	100
ΧΕΕ: 444	98
ΧΕΕ: INT3422 2111 WGS84	93
ΧΕΕ: 3321	102
ΦΑΡΟΔΕΙΚΤΗΣ	103
ΠΛΟΗΓΟΣ ΤΟΜΟΣ Α΄	104
ΠΛΟΗΓΟΣ ΤΟΜΟΣ Α΄	105
ΠΛΟΗΓΟΣ ΤΟΜΟΣ Α΄	106
ΠΛΟΗΓΟΣ ΤΟΜΟΣ Α΄	107
ΠΛΟΗΓΟΣ ΤΟΜΟΣ Β΄	108
ΠΛΟΗΓΟΣ ΤΟΜΟΣ Β΄	109
ΠΛΟΗΓΟΣ ΤΟΜΟΣ Β΄	110
ΠΛΟΗΓΟΣ ΤΟΜΟΣ Γ΄	111
ΠΛΟΗΓΟΣ ΤΟΜΟΣ Γ΄	112
ΠΛΟΗΓΟΣ ΤΟΜΟΣ Δ΄	113
ΕΥΡΕΤΗΡΙΟ Ν. ΧΑΡΤΩΝ & Ν. ΕΚΔΟΣΕΩΝ	114

II

Αριθμός Αγγελίας 92/2021

ΜΕΣΟΓΕΙΟΣ ΘΑΛΑΣΣΑ - Νέα Έκδοση - Κατάργηση ΧΒΝ.

1. Από το Βρετανικό Ναυαρχείο εκδόθηκαν ως «Νέα Έκδοση» οι παρακάτω ΧΒΝ:

<u>Αριθμός Χάρτη</u>	<u>Τίτλος Χάρτη</u>	<u>Κλίμακα 1:</u>	<u>Έκδοση/ N. Έκδοση</u>
211	Mediterranean Sea, Plans in the Maltese Islands. A. Channels between Malta and Ghawdex. B. Malta, Il-Bajja ta' San Pawl. C. Ghawdex, Il-Bajja tad - Dwejra. D. Ghawdex, Il-Port ta' I - Imgarr. E. Ghawdex, Il-Bajja ta' Marsalforn. F. Ghawdex, Il-Bajja tax - Xlendi.	25,000 12,000 4,000 3,000 4,000 5,000	NOE. 2020
1522 INT3785	International Chart Series, Mediterranean Sea, Turkey - West Coast, Izmir Körfezi. A. Yenikale Geçidi. B. Izmir. C. Izmir Limani.	25,000 12,500 10,000 10,000	ΔΕΚ. 2020
2407 INT3493	International Chart Series, Greece - West Coast, Kérkyra Harbour and Approaches. Kérkyra Harbour	10,000 5,000	ΔΕΚ. 2020
2537	Mediterranean Sea, Maltese Islands Ghawdex (Gozo), Kemmuna (Comino) and the Northern Part of Malta.	50,000	ΔΕΚ. 2020
2538	Mediterranean Sea, Maltese Islands, Malta.	50,000	ΔΕΚ. 2020
2712	Croatia, Otok Sušac to Split.	100,000	ΔΕΚ. 2020

2. Με την Έκδοση/ N. Έκδοση των χαρτών παραγράφου 1 καταργούνται οι παρακάτω Εκδόσεις/ N. Εκδόσεις των ΧΒΝ:

<u>Αριθμός Χάρτη</u>	<u>Τίτλος Χάρτη</u>	<u>Έκδοση/ N. Έκδοση</u>
211	Mediterranean Sea, Plans in the Maltese Islands.	NOE. 2013

II


1522 INT3785	International Chart Series, Mediterranean Sea, Turkey - West Cost, Izmir Körfezi.	MAI. 2014
2407 INT3493	International Chart Series, Greece - West Coast, Kérkyra Harbour and Approaches.	ΔΕΚ. 2016
2537	Mediterranean Sea, Maltese Islands Ghawdex (Gozo), Kemmuna (Comino).	ΙΟΥΝ. 2017
2538	Mediterranean Sea, Maltese Islands, Malta.	ΙΟΥΝ. 2017
2712	Croatia, Otok Sušac to Split.	ΙΟΥΛ. 2014

(Πληροφορία: Τεύχη Αγγλικών Αγγελιών: 49, 52, 53/2020)

III

Αριθμός Αγγελίας 93/2021

ΜΕΣΟΓΕΙΟΣ ΘΑΛΑΣΣΑ - ΕΛΛΑΣ - Ιόνιο Πέλαγος - Νήσος Κέρκυρα - Όρμος Απραού - Φωτοσήμανση Ναυδέτου.


Να σημειωθεί η ένδειξη: «Fl Y 4s», παράπλευρα και δεξιά του συμβόλου: 
στη θέση: 39° 48' 03,5'' Β - 019° 53' 24,4'' Α (WGS-84).

ΧΕΕ: **INT 3422 2111 WGS84** [54/2021]

(Πληροφορία: ΝΑΣΚΕ)

Αριθμός Αγγελίας 94/2021

ΜΕΣΟΓΕΙΟΣ ΘΑΛΑΣΣΑ - ΕΛΛΑΣ - Ιόνιο Πέλαγος - Νήσος Κέρκυρα - Όρμος Απραού - Φωτοσήμανση Ναυδέτου.


Να σημειωθεί η ένδειξη: «Fl Y 4s», παράπλευρα και δεξιά του συμβόλου: 
στη θέση: 39° 48' 07,2'' Β - 019° 53' 26,8'' Α.


ΧΕΕ: **INT3492 212** «ΑΠΟ Ν. ΟΘΩΝΟΙ ΜΕΧΡΙ Α. ΜΥΤΙΚΑΣ Ν. ΚΕΡΚΥΡΑ ΚΑΙ ΝΟΙ ΠΑΞΟΙ» [53/2021]


(Πληροφορία: ΝΑΣΚΕ)


Αριθμός Αγγελίας 95/2021

ΜΕΣΟΓΕΙΟΣ ΘΑΛΑΣΣΑ - ΕΛΛΑΣ - Ιόνιο Πέλαγος - Δυτικές Ακτές Πελοποννήσου - Ενημέρωση ΧΕΕ.

1. Να διαγραφεί το σύμβολο: , που σημειώνεται στη θέση:
38° 00' 06'' Β - 021° 14' 36'' Α.

2. Να διαγραφεί το σύμβολο:  ΘΠ, που σημειώνεται στη θέση:
38° 03' 00'' Β - 021° 16' 31'' Α.

3. Να διαγραφεί το σύμβολο: , που σημειώνεται στη θέση:
38° 00' 06'' Β - 021° 14' 36'' Α (σε ορισμένα αντίτυπα **91**).

4. Να διαγραφεί το σύμβολο:  ΘΠ, που σημειώνεται στη θέση:

III

38° 03' 00'' B - 021° 16' 31'' A.

5. Να διαγραφεί το σύμβολο: $\textcircled{12_8}$ ΘΠ, που σημειώνεται στη θέση:
38° 03' 00'' B - 021° 16' 31'' A (σε ορισμένα αντίτυπα 12_8).

6. Να διαγραφεί το σύμβολο: 9_1 , που σημειώνεται στη θέση:
38° 00' 06'' B - 021° 14' 36'' A.

ΧΕΕ: **030** (1, 2) [34/2021], **2** (3, 4) [66/2021], **21 INT 3416** (3, 4) [94/2020],
109 INT 309 (5, 6) [81/2020]

(Πληροφορία: ΥΥ)

Αριθμός Αγγελίας 96/2021

**ΜΕΣΟΓΕΙΟΣ ΘΑΛΑΣΣΑ - ΕΛΛΑΣ - Ιόνιο Πέλαγος - Δυτικές Ακτές
Πελοποννήσου - Κυλλήνη - ΝΔ Νησίδας Καυκαλίδα - Ναυάγιο.**

1. Να διαγραφεί το σύμβολο: $\textcircled{+}$ ΘΠ, που σημειώνεται στη θέση:

37° 55' 42,0'' B - 021° 06' 26,0'' A.

2. Να σημειωθεί το σύμβολο: $\textcircled{28_6}$ Νγον, στη θέση:

37° 55' 27,4'' B - 021° 06' 35,7'' A.

3. Να διαγραφεί το σύμβολο: ΘΠ $++$, που σημειώνεται στη θέση:

37° 55' 38,1'' B - 021° 06' 23,7'' A.

4. Να σημειωθεί το σύμβολο: $\textcircled{28_6}$ Νγον, στη θέση:

37° 55' 23,5'' B - 021° 06' 33,4'' A.

ΧΕΕ: **030** (1, 2) [95/2021], **40 WGS84** (3, 4) [51/2021]

(Πληροφορία: ΥΥ)

III

Αριθμός Αγγελίας 97/2021

ΜΕΣΟΓΕΙΟΣ ΘΑΛΑΣΣΑ - ΕΛΛΑΣ - Σαρωνικός Κόλπος - Νότια Νήσου Μονής - Εκρηκτικά.

Σχετικές Προαγγελίες 874, 875 /2021

Να σημειωθεί το σύμβολο: , στη θέση:

37° 40' 26,05" Β - 023° 25' 24,20" Α.

ΧΕΕ: 412 INT 3760 «ΣΑΡΩΝΙΚΟΣ ΚΟΛΠΟΣ» [83/2021]

(Πληροφορία: ΥΥ)

Αριθμός Αγγελίας 98/2021

ΜΕΣΟΓΕΙΟΣ ΘΑΛΑΣΣΑ - ΕΛΛΑΣ - Κρητικό Πέλαγος - Νήσος Κρήτη - Κόλπος Γκράντες - Όρμος Ερημούπολη - Ναύδετο.

Σχετική Προαγγελία 340/2021

Να σημειωθεί το σύμβολο:  Αν., στη θέση: 35° 15' 55'' Β - 026° 16' 39'' Α.

ΧΕΕ: 444 [152/2020]

(Πληροφορία: ΥΥ)

Αριθμός Αγγελίας 99/2021

ΜΕΣΟΓΕΙΟΣ ΘΑΛΑΣΣΑ - ΕΛΛΑΣ - Αιγαίο Πέλαγος - Νήσος Εύβοια - Όρμος - Καρύστου - Ναύδετο.

Σχετική Προαγγελία 867/2021

Να σημειωθεί το σύμβολο: , στη θέση: 37° 59' 57,8'' Β - 024° 26' 02,0'' Α.

ΧΕΕ: INT 3726 333 [171/2020], 411 INT 3726 [171/2020], INT 3732 421 [119/2020]

(Πληροφορία: ΥΥ)

III

Αριθμός Αγγελίας 100/2021

ΜΕΣΟΓΕΙΟΣ ΘΑΛΑΣΣΑ - ΕΛΛΑΣ - Αιγαίο Πέλαγος - Νήσος Αμοργός - Όρμος Κατάπολα (Βαθύ) - Βόρεια Παράλια - Λιμενικά Έργα.

Σχετική Προαγγελία 103/2021

1. Να σημειωθεί το σύμβολο: ---- , μεταξύ των σημείων:

α.	36° 49' 56,3'' B	-	025° 51' 48,1'' A (ακτή)
β.	36° 49' 51,9'' B	-	025° 51' 45,9'' A
γ.	36° 49' 46,9'' B	-	025° 51' 52,9'' A
δ.	36° 49' 43,9'' B	-	025° 51' 51,9'' A
ε.	36° 49' 43,9'' B	-	025° 51' 54,9'' A
στ.	36° 49' 53,8'' B	-	025° 51' 56,0'' A (ακτή)

2. Να διαγραφούν τα βάθη και οι ισοβαθείς εντός περιοχής παραγράφου 1.

3. Να σημειωθεί η ένδειξη «Εκτελούνται έργα (2021)» στη θέση:
36° 49' 54,0'' B - 025° 51' 52,0'' A.

ΧΕΕ: 423/4 [213/2009]

(Πληροφορία: Λ/Χ Νάξου)

Αριθμός Αγγελίας 101/2021

ΜΕΣΟΓΕΙΟΣ ΘΑΛΑΣΣΑ - ΕΛΛΑΣ - Παγασητικός Κόλπος - Λιμένας Βόλου - Φωτοσημαντήρες- Ενημέρωση ΧΕΕ.

Σχετική Προαγγελία 863/2021

1. Να σημειωθεί παράπλευρα του συμβόλου: $FY \frac{\Delta}{R}$, στη θέση:

39° 21' 03,9'' B - 022° 56' 00,7'' A, η ένδειξη: (*Sunken*).

2. Να σημειωθεί παράπλευρα του συμβόλου: $FY \frac{\Delta}{R}$, στη θέση:

39° 21' 05,5'' B - 022° 56' 01,4'' A, η ένδειξη: (*Sunken*).

3. Να σημειωθεί παράπλευρα του συμβόλου: $FY \frac{\Delta}{Y}$, στη θέση:

39° 21' 04,1'' B - 022° 56' 04,7'' A, η ένδειξη: (*Sunken*).

ΧΕΕ: 312/1 INT 3768 [135/2019]


(Πληροφορία: ΥΥ)

III

Αριθμός Αγγελίας 102/2021

ΜΕΣΟΓΕΙΟΣ ΘΑΛΑΣΣΑ - ΕΛΛΑΣ - Αιγαίο Πέλαγος - Νήσος Λέσβος - Όρμος
Θέρμα Εφταλούς - Φωτοσήμανση Ναυδέτου.

Σχετική Προαγγελία 428/2021

Να σημειωθεί η ένδειξη: «Αν. Κτ 1,5 δ», παράπλευρα και δεξιά του συμβόλου: , στη
θέση: 39° 22' 46,7'' Β - 026° 11' 48,3'' Α.

ΧΕΕ: 3321 [103/2020]

(Πληροφορία: ΥΥ)

IV

ΟΔΗΓΙΕΣ ΔΙΟΡΘΩΣΕΩΣ ΦΑΡΟΔΕΙΚΤΗ ΕΛΛΗΝΙΚΩΝ ΑΚΤΩΝ ΕΚΔΟΣΕΩΣ 2017

1. Οι διορθώσεις (αλλαγές, προσθήκες, διαγραφές) του Φαροδείκτη περιέχονται στο μέρος IV των μηνιαίων τευχών των Αγγελιών για τους Ναυτιλλόμενους και δίδονται κατά στήλες ως ακολούθως:

- **Πρώτη στήλη:** Αναγράφεται ο Αριθμός Ελληνικού Φαροδείκτη (ΑΕΦ) που επηρεάζεται από τη διόρθωση. Εφόσον ο αναγραφόμενος ΑΕΦ δεν υπάρχει στο Φαροδείκτη, τότε πρόκειται για νέο και τα στοιχεία του πρέπει να καταχωρηθούν στην ανάλογη μεταξύ των ΑΕΦ σειρά του Φαροδείκτη.
- **Λοιπές στήλες:**
 - ✓ Τα στοιχεία των διορθώσεων δίδονται ανά στήλες. Τα παλαιά στοιχεία διαγράφονται και αναγράφονται αντίστοιχα τα νέα. Στις στήλες που δεν επηρεάζονται σημειώνονται δύο παύλες (- -).
 - ✓ Με **πλάγια γράμματα** σημειώνονται οι φωτοσημαντήρες και η διαγραφή των στηλών.

2. Συνιστάται μικρής εκτάσεως διορθώσεις να καταχωρούνται με το χέρι, ενώ προσθήκες νέων ΑΕΦ ή διορθώσεις μεγάλης έκτασης να αποκόπτονται και να επικολλούνται στο Φαροδείκτη.

3. Οι μηνιαίες διορθώσεις να καταχωρούνται στον «**Πίνακα Διορθώσεων**».

Αριθμός Αγγελίας 103/2021

1	2	3	4	5	6	7	8
----------	----------	----------	----------	----------	----------	----------	----------

ΟΥΔΕΜΙΑ

V

Αριθμός Αγγελίας 104/2021

ΠΛΟΗΓΟΣ ΤΟΜΟΣ Α΄ (5^η ΕΚΔΟΣΗ 2015) - Ιόνιο Πέλαγος - Νήσος Κέρκυρα - Όρμος Απραού - Φωτοσήμανση Ναυδέτου.

371

A 35 Αντί: «μη φωτοσημαινόμενο.», **διάβαζε:** «που φωτοσημαίνεται από κίτρινο αναλάμποντα φανό.»

(Πληροφορία: ΝΑΣΚΕ)

Αριθμός Αγγελίας 105/2021

ΠΛΟΗΓΟΣ ΤΟΜΟΣ Α΄ (5^η ΕΚΔΟΣΗ 2015) - Ιόνιο Πέλαγος - Νήσος Κέρκυρα - Όρμος Αγίου Στεφάνου - Άκρα Μαρματάκι - Φωτοσήμανση Ναυδέτου.

367

A 45 Αντί: «0,2 μίλια ΒΔ», **διάβαζε:** «0,2 μίλια ΒΑ»

A 46 Αντί: «μη φωτοσημαινόμενο.», **διάβαζε:** «που φωτοσημαίνεται από κίτρινο αναλάμποντα φανό.»

(Πληροφορία: ΝΑΣΚΕ)

Αριθμός Αγγελίας 106/2021

ΠΛΟΗΓΟΣ ΤΟΜΟΣ Α΄ (5^η ΕΚΔΟΣΗ 2015) - Ιόνιο Πέλαγος - Δυτικές Ακτές Πελοποννήσου - Ενημέρωση Πλοηγού.

111

A 17-24 Διάγραψε: «Βραχώδεις ύφαλοι.....από την ακτή.»

(Πληροφορία: ΥΥ)

V

V

Αριθμός Αγγελίας 107/2021

ΠΛΟΗΓΟΣ ΤΟΜΟΣ Α΄ (5^η ΕΚΔΟΣΗ 2015) - Ιόνιο Πέλαγος - Δυτικές Ακτές Πελοποννήσου - Άκρα Κυλλήνη - ΝΔ Νησίδας Καυκαλίδα - Ναυάγιο.

108

A 28 - 29 Αντί: «ακίνδυνο για απόσταση 1 μιλίου», **διάβαζε:** «με ελάχιστο βάθος 28,6 μέτρα, βρίσκεται σε διόπτρευση 205° και σε απόσταση 1,2 μιλίων»

(Πληροφορία: ΥΥ)

Αριθμός Αγγελίας 108/2021

ΠΛΟΗΓΟΣ ΤΟΜΟΣ Β΄ (5^η ΕΚΔΟΣΗ 2019) - Σαρωνικός Κόλπος - Νότια Νήσου Μονής - Εκρηκτικά.

146

A 41 Πρόσθεσε: «Προσοχή απαιτείται διότι έχουν εντοπισθεί τρεις (3) νάρκες στις θέσεις: α) 37° 40' 48,47'' Β - 023° 25' 25,83'' Α WGS 84, β) 37° 40' 22,20'' Β - 023° 25' 22,12'' Α WGS 84, γ) 37° 40' 26,17'' Β - 023° 25' 16,38'' Α WGS 84, **ΝΔ** των νοτίων παραλίων της νησίδας.»

(Πληροφορία: ΥΥ)

Αριθμός Αγγελίας 109/2021

ΠΛΟΗΓΟΣ ΤΟΜΟΣ Β΄ (5^η ΕΚΔΟΣΗ 2019) - Κρητικό Πέλαγος - Νήσος Κρήτη - Κόλπος Γκράντες - Όρμος Ερημούπολη - Ναύδετο.

590

A 30 Μετά: «γνώση της περιοχής.», **διάβαζε:** «Σε απόσταση 0,5 μίλια **ΒΑ** της βραχονησίδας Ερημούπολη έχει ποντισθεί **ναύδετο** που φωτοσημαίνεται από αναλάμποντα λευκό φανό.»

(Πληροφορία: ΥΥ)

V

V

Αριθμός Αγγελίας 110/2021

ΠΛΟΗΓΟΣ ΤΟΜΟΣ Β' (Ε' ΕΚΔΟΣΗ 2019) - Αιγαίο Πέλαγος - Νήσος Αμοργός - Όρμος Κατάπολα (Βαθύ) - Βόρεια Παράλια - Λιμενικά Έργα.

467

Δ 19 Μετά: «αλιευτικών σκαφών.», **πρόσθεσε:** «Στην περιοχή εκτελούνται έργα (2021) κατασκευής αλιευτικού καταφυγίου τα όρια των οποίων αποτυπώνονται στον ΧΕΕ 423/4.»

(Πληροφορία: Λ/Χ Νάξου)

Αριθμός Αγγελίας 111/2021

ΠΛΟΗΓΟΣ ΤΟΜΟΣ Γ' (5^η Έκδοση 2016) - Νήσος Εύβοια - Όρμος Καρύστου - Ναύδετο.

32

A 35 Μετά: «με αμμώδη βυθό.», **πρόσθεσε:** «**Ναύδετο** μη φωτοσημαινόμενο έχει ποντισθεί στη θέση: 37° 59' 54'' Β - 024° 26' 00'' Α (WGS-84).»

(Πληροφορία: ΥΥ)

Αριθμός Αγγελίας 112/2021

ΠΛΟΗΓΟΣ ΤΟΜΟΣ Γ' (5^η Έκδοση 2016) - Παγασητικός Κόλπος - Λιμένας Βόλου - Φωτοσημαντήρες - Ενημέρωση Πλοηγού.

221

Δ 37 Μετά: «κίτρινου χρώματος.», **διάβαζε:** «Οι παραπάνω φωτοσημαντήρες έχουν βυθιστεί.»

(Πληροφορία: Α/Γ ΡΟΔΟΣ)

V

V

Αριθμός Αγγελίας 113/2021

ΠΛΟΗΓΟΣ ΤΟΜΟΣ Δ΄ (6^η ΕΚΔΟΣΗ 2015) - Αιγαίο Πέλαγος - Νήσος Λέσβος - Όρμος Θέρμα Εφταλούς - Φωτοσήμανση Ναυδέτου.

117

Να διορθωθεί το κείμενο της Αγγελίας **90/2020** (τεύχος 6/2020) ως εξής:

Δ 26 Αντί: «**Ναύδετο μη φωτοσημαινόμενο** έχει τοποθετηθεί σε θέση: 39° 22' 43,1'' Β - 026° 11' 46,4'' Α (WGS-84).», **διάβαζε:** «**Ναύδετο που φωτοσημαίνεται** από κίτρινο αναλάμποντα φανό έχει τοποθετηθεί σε θέση: 39° 22' 43,1'' Β - 026° 11' 46,4'' Α WGS-84.»

(Πληροφορία: ΥΥ)

V

VI

Αριθμός Αγγελίας 114/2021

**ΜΕΣΟΓΕΙΟΣ ΘΑΛΑΣΣΑ - ΕΛΛΑΣ - Έκδοση, Κατάργηση ΧΕΕ - Ενημέρωση
Ευρετηρίου Ν. Χαρτών & Ν. Εκδόσεων της ΥΥ (15^η Έκδοση 2014).**

ΟΥΔΕΜΙΑ

(Πληροφορία: ΥΥ)

VII

**Προαγγελίες για τους Ναυτιλλόμενους της Περιοχής
Μεσογείου - Μαύρης Θάλασσας (Περιοχή III) που Ισχύουν
από 8 Ιουνίου μέχρι και 15 Ιουνίου 2021
Σχετική Αγγελία αριθμός 13/2021**

SECTION A

NAVAREA III Warnings originated from June 8th 2021 to June 15th 2021:

0510/21 WESTERN MEDITERRANEAN SEA

1.- OCEANOGRAPHIC SURVEY BY O/S THALASSA, FROM 08 JUN21 TO 15 JUL21
ON FOLLOWING STATION IN PSN:

42 07.00 N 006 11.00 E
43 19.00 N 008 00.00 E
43 25.36 N 007 53.14 E
43 25.36 N 007 53.54 E
43 51.00 N 008 17.00 E
43 53.00 N 008 15.00 E
43 25.36 N 007 53.54 E
40 18.00 N 006 17.00 E
40 09.00 N 006 24.00 E

NEXT TRACK:

42 56.00 N 007 52.00 E
43 08.00 N 008 10.00 E
43 14.00 N 008 19.00 E
43 35.00 N 009 00.00 E
43 36.00 N 009 05.00 E
43 42.00 N 009 18.00 E
43 45.00 N 009 23.00 E
43 53.00 N 009 38.00 E
43 07.00 N 009 07.00 E
43 50.00 N 008 21.00 E
43 34.00 N 007 32.00 E
43 27.00 N 007 48.00 E
43 25.36 N 007 53.14 E
42 46.00 N 008 34.00 E
41 47.00 N 008 15.00 E
42 09.00 N 007 41.00 E
40 00.00 N 006 18.00 E
40 00.00 N 008 11.00 E
40 48.01 N 007 58.85 E
41 33.00 N 006 01.00 E

SHIPPING FISHING ANCHORAGE AND EVERY SURFACE/UNDERWATER
ACTIVITY IS DANGEROUS. ALL TRANSITING SHIPS BEWARE

2.- CANCEL THIS MSG ON 160100 JUL21.

0511/21 EASTERN MEDITERRANEAN SEA

CANCEL NAVAREA III 1716/20 AND THIS MSG

VII

0512/21 AZOV SEA

1. GUNNERY FIRING EXERCISES AND NAVAL TRAINING 131800 UTC JUN21 TO 131800 UTC JUL21. NAVIGATION TEMPORARILY DANGEROUS IN AREAS BOUNDED BY:

A.

45-46.4N 035-03.0E

46-12.5N 036-10.9E

46-12.5N 036-41.0E

45-39.5N 036-37.6E

45-25.6N 035-23.2E

B.

46-31.9N 037-21.0E

46-31.9N 037-32.2E

46-20.0N 037-50.6E

45-49.0N 037-37.5E

45-49.0N 036-58.4E

C.

46-34.7N 037-47.7E

46-34.7N 037-22.5E

46-50.0N 037-31.0E

46-54.5N 037-58.0E

46-42.0N 038-12.0E AND COASTLINE

2. CANCEL THIS MSG 131900 UTC JUL 21

0513/21 BLACK SEA

1. NAVAL TRAINING FROM 142100 UTC JUN THRU 152100 UTC JUL 21. NAVIGATION TEMPORARILY DANGEROUS IN AREA BOUNDED BY:

44-21N 033-08E

44-00N 033-32E

44-00N 033-58E

43-50N 033-50E

43-50N 033-27E

44-12N 033-03E

2. CANCEL THIS MESSAGE 152200 UTC JUL 21.

0514/21 BLACK SEA

1. NAVAL TRAINING AND GUNNERY FIRING EXERCISES, DAYS 15 TO 19 JUN21, FROM 0400 UTC TO 1700 UTC. NAVIGATION TEMPORARILY DANGEROUS IN AREAS BOUNDED BY:

A.

44-45.0N 036-41.5E

44-33.0N 037-06.5E

44-25.0N 037-06.5E

44-14.0N 036-40.0E

B.

44-52.5N 037-11.8E

44-53.4N 037-15.4E

44-44.4N 037-19.4E

44-43.5N 037-15.8E

2. CANCEL THIS MSG ON 191800 UTC JUN21

VII

0515/21 WESTERN MEDITERRANEAN SEA

1.- GPS JAMMING OPERATION, DAYS 15 AND 16 JUN21, FROM 0800 UTC TO 1500 UTC, IN AREA BOUNDED BY:

42 25.00N 005 30.00E

42 25.00N 006 40.00E

41 21.54N 006 40.00E

41 20.03N 006 34.19E

41 40.00N 005 30.00E

2.- CANCEL THIS MSG ON 161600 UTC JUN21.

0516/21 BLACK SEA

1.- FIRING EXERCISES

DAY 15 JUN21, FROM 1000 UTC TO 1900 UTC

DAYS 16, 17 AND 18 JUN21, FROM 0900 UTC TO 1600 UTC, IN AREA BOUNDED BY:

44-25-26 N 028-42-30 E

44-29-30 N 028-55-35 E

44-25-05 N 029-01-12 E

44-19-42 N 029-00-49 E

44-14-34 N 028-57-56 E

44-13-06 N 028-56-20 E

44-22-05 N 028-42-25 E.

CAUTION ADVISED

2.- CANCEL THIS MSG ON 181700 UTC JUN21

0517/21 BLACK SEA

1.- FIRING EXERCISES, 5 000 m MAXIMUM IN HEIGHT AND ANTISUBMARINE EXERCISES, DAYS 16 JUN21 AND 17 JUN21, FROM 0900 UTC TO 1400 UTC, IN AREA BOUNDED BY:

43-47-30 N, 28-51-00 E

43-55-00 N. 28-51-00 E

43-55-00 N. 29-08-00 E

43-47-30 N, 29-08-00 E.

PROHIBITED AREA TO SURFACE AND SUBMERGED NAVIGATION.

2.- CANCEL THIS MSG ON 171500 UTC JUN21.

0518/21 BLACK SEA

1. NAVAL TRAINING FROM 142100 UTC JUN21 THRU 152100 UTC JUL21
NAVIGATION TEMPORARILY DANGEROUS IN AREAS BOUNDED BY

A.

44-16N 034-45E

44-16N 035-05E

43-50N 034-12E

43-50N 034-00E

44-00N 034-10E

B.

44-52N 036-09E

44-52N 036-24E

44-20N 035-15E

44-20N 034-55E

VII

C.

44-50N 036-35E
44-27N 037-20E
44-17N 036-50E
44-27N 036-32E

D.

44-23N 037-28E
44-00N 038-10E
43-45N 037-55E
44-09N 037-03E

E.

44-00N 038-15E
43-36N 038-55E
43-20N 038-40E
43-42N 037-56E

2. CANCEL THIS MESSAGE 152200 UTC JUL21

0519/21 MEDITERRANEAN AND BLACK SEAS

NAVAREA III Warnings in force on 15 JUN21 at 0600 UTC.

2019: 0029, 0537, 0886.

2020: 0068, 0450, 0708, 0740, 0833, 1419, 1657.

2021: 0009, 0034, 0035, 0036, 0038, 0039, 0040, 0041, 0043, 0049, 0050, 0051, 0066, 0074, 0239, 0240, 0256, 0292, 0383, 0386, 0417, 0432, 0441, 0443, 0451, 0461, 0466, 0486, 0488, 0490, 0491, 0492, 0493, 0494, 0495, 0496, 0497, 0503, 0507, 0508, 0510, 0512, 0513, 0514, 0515, 0516, 0517, 0518, 0519.

1.- Only those less than 42 days old are daily broadcasted on SafetyNET at 1200UTC and 2400 UTC.

2.- All NAVAREA III warnings in force are available on the web-site www.armada.mde.es/ihm/.

3.- New NAVAREA III warnings are also printed in the weekly edition of Spanish Notices to Mariners (section 5).

4.- Cancel this message on 212359 UTC JUN21.

SECTION B

Summary of drilling rigs updated to NAVAREA III 0519/21 warning.

Mediterranean Sea S/SE.

Maridive 520	31-24,0N	030-12,3E
Unknown	31-24,1N	030-02,0E
Unknown	31-24,5N	030-04,2E
Sneferu	31-26,2N	032-58,0E
P. Fouad	31-30,9N	032-31,6E
Scarabeo 6	31-36,0N	030-00,1E
Atwood Aurora	31-36,3N	030-04,7E

VII

EnSCO DS-6	31-36,6N	029-50,3E
Karous	31-37,8N	032-14,1E
Mari-B	31-44,9N	034-18,3E
Maersk Gardein	31-46,0N	030-34,5E
JP Bussel	31-46,1N	031-20,6E
Temsah SE-1	31-48,4N	031-18,4E
Senefru	31-48,9N	030-56,1E
Rosetta 1	31-50,8N	030-31,2E
Ocean Lexington	31-53,2N	031-53,4E
El QaHer-1	31-54,3N	031-54,0E
Adryatic 4	31-55,5N	032-31,3E
Unknown	31-56,7N	031-09,2E
Maersk Discoverer	32-03,3N	032-18,7E
Discoverer Americas	32-15,5N	028-38,7E
Atwood Beacom	32-53,8N	035-01,1E
Pride North America	33-00,3N	033-43,3E
Stena Drill Max	33-13,5N	034-17,3E
Saipem 12000	33-30,9N	031-53,9E
Estruc. Didon	33-47,9N	011-53,5E
Pride Sea Explorer	34-17,6N	011-48,4E
Sea Explorer	34-22,5N	011-32,0E
7 November	34-23,0N	012-15,0E
Isis	34-34,1N	012-31,6E
Scarabeo 4	34-39,0N	033-06,0E
Jacket	35-55,6N	011-33,2E
Petrosaudi Discover	36-00,7N	011-59,9E
Key Singapore	36-06,9N	010-49,2E

Adriatic Sea - Ionian Sea.

Unknown	40-50,0N	018-17,0E
Bonaccia	43-35,5N	014-21,5E
Steward	44-12,8N	012-46,5E
Annabella	44-13,7N	013-04,7E
Morena I	44-13,8N	012-28,9E
Ika-A	44-21,5N	013-29,3E
Ida-B	44-26,8N	013-29,1E
Armida 1	44-28,5N	012-26,9E
Unknown	44-30,0N	013-00,0E
Irina	44-31,7N	013-22,8E
Ana	44-41,0N	013-16,1E
Ivana B	44-41,2N	013-13,1E
Vesna	44-41,2N	013-19,1E
Ivana E	44-44,7N	013-14,8E
IVANA D	44-47,1N	013-15,8E
Izabela South	44-57,5N	013-09,1E
Ocean King	44-58,5N	013-08,0E
Izabela North	44-58,8N	013-07,8E

VII

Azov Sea - Black Sea

AQUILA 2	40-55,8N	018-19,6E
Globetrotter 2	43-04,1N	029-28,6E
Deepwater Champion	43-52,1N	030-45,6E
Unknown	44-03,4N	030-09,3E
ANA	44-04,3N	029-58,2E
TEA	44-30,0N	013-01,1E
Unknown	45-15,5N	031-49,2E
Tavrida	45-21,4N	030-54,2E
B-312	45-34,2N	032-47,3E
Ukraine (B-319)	45-35,4N	032-42,8E
Number 11	45-40,5N	031-41,1E
Sivash	45-42,4N	031-52,6E
Number 10	45-42,7N	031-51,5E
Geolog-1	46-31,8N	037-01,0E

ISSN: 2653-9314