



ΑΓΓΕΛΙΕΣ ΓΙΑ ΤΟΥΣ ΝΑΥΤΙΛΛΟΜΕΝΟΥΣ

Μηνιαίο Τεύχος 5

31 Μαΐου 2021

Αγγελίες με αριθμό από 81 έως και 91

ΠΕΡΙΕΧΟΜΕΝΑ

	Σελίδα
I Ευρετήριο Αγγελιών	3
II Αγγελίες έκδοσης νέων Ναυτικών Χαρτών και Ναυτλιακών Εκδόσεων	5
III Αγγελίες διόρθωσης Ναυτικών Χαρτών	8
IV Αγγελίες διόρθωσης Φαροδείκτη	11
V Αγγελίες διόρθωσης Πλοηγών	13
VI Αγγελίες διόρθωσης λοιπών Ν. Εκδόσεων	21
VII Προαγγελίες NAVAREA III	23
Επικολλήματα περιέχονται μετά το μέρος VII	

Ταχυδρομική Διεύθυνση: ΥΔΡΟΓΡΑΦΙΚΗ ΥΠΗΡΕΣΙΑ,
Διεύθυνση Ασφάλειας Ναυσιπλοΐας
ΤΓΝ 1040, ΑΘΗΝΑ

Τηλ: (+30) 210 6551772
(+30) 210 6551806

Fax: (+30) 210 6557139

e - mail: nasf_hnhs@navy.mil.gr

Web: www.hnhs.gr

Υποναύαρχος Δ. Ευαγγελίδης ΠΝ
Διοικητής

Οι Ετήσιες (Μόνιμες) αγγελίες, οι μηνιαίες αγγελίες για τους Ναυτιλλόμενους και τα Συμπληρωματικά φυλλάδια των Ναυτιλιακών Οδηγιών συντάσσονται με ευθύνη της Διεύθυνσης Ασφάλειας Ναυσιπλοΐας της ΥΥ. Όλες οι πληροφορίες που παρέχονται στις αγγελίες για τους Ναυτιλλόμενους αφορούν στους Ν. Χάρτες & στις Ν. Εκδόσεις και πρέπει να καταχωρούνται σε αυτές για να παραμένουν ενημερωμένες. Οι γεωγραφικές συντεταγμένες αναφέρονται στο γεωδαιτικό σύστημα αναφοράς του χάρτη που καλύπτει την περιοχή και έχει τη μεγαλύτερη κλίμακα.

Τα όρια των τομέων των φανών, η ευθυγράμμιση των ιθυτήριων φανών και των φανών σε ευθυγράμμιση, η προτεινόμενη πορεία και ο τομέας των φανών κατεύθυνσης, δίνονται όπως τα βλέπει ο παρατηρητής από τη θάλασσα. Όλες οι διοπτεύσεις αναφέρονται στον αληθή βορρά και μετρώνται κατά τη φορά των δεικτών του ρολογιού από 000° μέχρι 359°.

Οι ναυτιλλόμενοι παρακαλούνται να ενημερώνουν την Υδρογραφική Υπηρεσία ΠΝ, αμέσως μόλις εντοπίσουν κάποιο ναυτιλιακό κίνδυνο ή διαπιστώσουν διαφορές μεταξύ των στοιχείων που παρέχονται στους Ν. Χάρτες & Ν. Εκδόσεις και της πραγματικής κατάστασης, στην ταχυδρομική διεύθυνση, τηλέφωνα, και διεύθυνση ηλεκτρονικού ταχυδρομείου που αναγράφονται στο εξώφυλλο του τεύχους μηνιαίων αγγελιών ή στην πλησιέστερη Λιμενική Αρχή.

Για σβέσεις ή προβλήματα λειτουργίας των πυρσών (Φάρων, Φανών και Φωτοσημαντήρων) να ενημερώνεται αμέσως:

➤ **Η Υπηρεσία Φάρων ΠΝ,**

Στην Ταχυδρομική Διεύθυνση:

Υπηρεσία Φάρων, Τ.Κ 185 10 ΠΕΙΡΑΙΑΣ

Στα τηλέφωνα:

(+30) 210 4581508, στο fax: (+30) 210 4581410

Στη διεύθυνση ηλεκτρονικού ταχυδρομείου:

yf_epix@navy.mil.gr

➤ **Ή η πλησιέστερη Λιμενική Αρχή,** με ταυτόχρονη κοινοποίηση στην ΥΥ ΠΝ.

Οι αγγελίες, τα μηνύματα NAVTEX, οι προαγγελίες για τους ναυτιλλόμενους και το δελτίο καιρού (METEO), είναι διαθέσιμα και στο δικτυακό τόπο της ΥΥ: www.hnhs.gr

Οι Ναυτιλλόμενοι μπορούν να προμηθεύονται το τεύχος των Ετήσιων (Μονίμων) αγγελιών καθώς και τα Μηνιαία τεύχη αγγελιών, δωρεάν από τα γραφεία πώλησης Ν. Χαρτών & Ν. Εκδόσεων της Υδρογραφικής Υπηρεσίας.

**ΕΥΡΕΤΗΡΙΟ ΑΓΓΕΛΙΩΝ ΤΕΥΧΟΥΣ
&
Ν. ΧΑΡΤΕΣ- Ν. ΕΚΔΟΣΕΙΣ ΠΟΥ ΕΠΗΡΕΑΖΟΝΤΑΙ**

ΑΡΙΘΜΟΣ ΑΓΓΕΛΙΑΣ	ΣΕΛΙΔΑ	Ν. ΧΑΡΤΕΣ - Ν. ΕΚΔΟΣΕΙΣ
81	5	ΧΒΝ: 45, 246 INT 3660, 1004, 1207, 1483, 1492, 1608, 1854, 1912, 1985, 1992, 2121, 2632, 4301 INT 301
82	8	ΧΕΕ: 412/2, 412/6
83	8	ΧΕΕ: 412 INT3760
84	9	ΧΕΕ: 412/3
85	9	ΧΕΕ: 3341
86	10	ΧΕΕ: 422/1
87	10	ΧΕΕ: 451/1 WGS 84
88	11	ΦΑΡΟΔΕΙΚΤΗΣ
89	13	ΠΛΟΗΓΟΣ ΤΟΜΟΣ Δ΄
90	13	ΠΛΟΗΓΟΣ ΤΟΜΟΣ Δ΄
91	15	ΕΥΡΕΤΗΡΙΟ Ν. ΧΑΡΤΩΝ & Ν. ΕΚΔΟΣΕΩΝ

**ΕΥΡΕΤΗΡΙΟ Ν. ΧΑΡΤΩΝ ΚΑΙ Ν. ΕΚΔΟΣΕΩΝ ΤΕΥΧΟΥΣ
&
ΑΓΓΕΛΙΕΣ ΠΟΥ ΤΟ ΕΠΗΡΕΑΖΟΥΝ**

Ν. ΧΑΡΤΕΣ - Ν. ΕΚΔΟΣΕΙΣ	ΑΓΓΕΛΙΕΣ
ΧΒΝ: 45, 246 INT 3660, 1004, 1207, 1483, 1492, 1608, 1854, 1912, 1985, 1992, 2121, 2632, 4301 INT 301	81
ΧΕΕ: 412 INT3760	83
ΧΕΕ: 412/2	82
ΧΕΕ: 412/3	84
ΧΕΕ: 412/6	82
ΧΕΕ: 422/1	86
ΧΕΕ: 451/1 WGS 84	87
ΧΕΕ: 3341	85
ΦΑΡΟΔΕΙΚΤΗΣ	88
ΠΛΟΗΓΟΣ ΤΟΜΟΣ Δ´	89
ΠΛΟΗΓΟΣ ΤΟΜΟΣ Δ´	90
ΕΥΡΕΤΗΡΙΟ Ν. ΧΑΡΤΩΝ & Ν. ΕΚΔΟΣΕΩΝ	91

II

**Αριθμός Αγγελίας 81/2021
ΜΕΣΟΓΕΙΟΣ ΘΑΛΑΣΣΑ - Νέα Έκδοση - Κατάργηση ΧΒΝ.**

1. Από το Βρετανικό Ναυαρχείο εκδόθηκαν ως «Νέα Έκδοση» οι παρακάτω ΧΒΝ:

<u>Αριθμός Χάρτη</u>	<u>Τίτλος Χάρτη</u>	<u>Κλίμακα 1:</u>	<u>Έκδοση/ Ν. Έκδοση</u>
45	Mediterranean Sea, Gibraltar Harbour.	3,600	NOE. 2020
246 INT 3660	Turkey - South East Coast, İskenderum Körfezi.	100,000	ΑΥΓ. 2020
1004	Turkey - Marmara Denizi, Çanakkale Boğazi (The Dardanelles) to Marmara Adasi. A. İçdaş 1. B. İçdaş 2.	100,000 12,500 15,000	ΙΟΥΝ. 2020
1207	Italy - Sardegna, Canale di San Pietro and Golfo di Palmas. Porto di Sant' Antioco (Ponte Romano)	50,000 10,000	ΙΟΥΝ. 2020
1483	Italy - East Coast, Approaches to Chioggia, Malamocco, Venezia and Marghera.	50,000	ΜΑΙ. 2020
1492	Italy - East Coast, Porto di Malamocco. A. Darsena San Leonardo.	10,000 10,000	ΙΟΥΝ. 2020
1608	Aegean Sea, Approaches to Çanakkale Boğazi (The Dardanelles). A. Bozcaada. B. Akçansa Cement Pier.	100,000 7,500 7,500	ΜΑΡ. 2020
1854	Mediterranean Sea, Spain - South Coast, Motril and Adra. A. Motril. B. Adra.	7,500 10,000	ΟΚΤ. 2020
1912	Morocco, Port de Tanger - Ville.	12,500	ΙΟΥΝ. 2020
1985	Mediterranean Sea, Ajaccio to Oristano including Bonifacio Strait.	300,000	NOE. 2020
1990	Mediterranean Sea, Oristano to Arbatax including Golfo di Cagliari.	300,000	ΙΟΥΝ. 2020

II

1992	Mediterranean Sea, Porto Vecchio to Arbatax including Bonifacio Strait.	300,000	NOE. 2020
2121	Algeria and Tunisia, Cap de Fer (Ras el Hadid) to Îles Cani.	300,000	IOYΛ. 2020
2632	Eastern Mediterranean Sea, Anamur Burnu to Al Lādhiqīyah including Northern Cyprus.	300,000	AYΓ. 2020
4301 INT 301	Mediterranean Sea, Western Part.	2,250,000	NOE. 2020

2. Με την Έκδοση/ Ν. Έκδοση των χαρτών παραγράφου 1 καταργούνται οι παρακάτω Εκδόσεις/ Ν. Εκδόσεις των ΧΒΝ:

<u>Αριθμός</u> <u>Χάρτη</u>	<u>Τίτλος Χάρτη</u>	<u>Έκδοση/</u> <u>Ν. Έκδοση</u>
45	Mediterranean Sea, Gibraltar Harbour.	ΟΚΤ. 2016
246 INT 3660	Turkey - South East Coast, İskenderum Körfezi.	AYΓ. 2017
1004	Turkey - Marmara Denizi, Çanakkale Boğazi (The Dardanelles) to Marmara Adasi.	ΔΕΚ. 2015
1207	Italy - Sardegna, Canale di San Pietro and Golfo di Palmas.	IOYΛ. 2010
1483	Italy - East Coast, Approaches to Chioggia, Malamocco, Venezia and Marghera.	NOE. 2015
1492	Italy - East Coast, Porto di Malamocco.	ΟΚΤ. 2016
1608	Aegean Sea, Approaches to Çanakkale Boğazi (The Dardanelles).	IOYΛ. 2015
1854	Mediterranean Sea, Spain - South Coast, Motril and Adra.	IOYΛ. 2018

II

1912	Morocco, Port de Tanger.	IAN. 2019
1985	Mediterranean Sea, Ajaccio to Oristano including Bonifacio Strait.	MAP. 2019
1990	Mediterranean Sea, Oristano to Arbatax including Golfo di Cagliari.	ΑΠΡ. 2016
1992	Mediterranean Sea, Porto Vecchio to Arbatax including Bonifacio Strait.	ΜΑΙ. 2019
2121	Algeria and Tunisia, Cap de Fer (Ras el Hadid) to Îles Cani.	ΙΟΥΝ. 2015
2632	Eastern Mediterranean Sea, Anamur Burnu to Al Lādhiqīyah including Northern Cyprus.	ΣΕΠ. 2016
4301 INT 301	Mediterranean Sea, Western Part.	ΝΟΕ. 2015

(Πληροφορία: Τεύχη Αγγλικών Αγγελιών: 23, 25, 26, 30, 34, 41, 44, 45/2020)

III

Αριθμός Αγγελίας 82/2021

ΜΕΣΟΓΕΙΟΣ ΘΑΛΑΣΣΑ - ΕΛΛΑΣ - Σαρωνικός Κόλπος - Στενό Ναυστάθμου Σαλαμίνας - Νότια Νησίδας Μεγάλη Κυρά - Ναυάγιο.

1. Η συνημμένη σημείωση με τίτλο: «5. ΙΣΤΟΡΙΚΑ ΝΑΥΑΓΙΑ - HISTORIC WRECKS», να τοποθετηθεί στη θέση με κέντρο το σημείο:
37° 58' 24" B - 023° 36' 24" A.

2. Η συνημμένη σημείωση με τίτλο: «8. ΙΣΤΟΡΙΚΑ ΝΑΥΑΓΙΑ - HISTORIC WRECKS», να τοποθετηθεί στη θέση με κέντρο το σημείο:
37° 58' 00" B - 023° 30' 00" A.

3. Να σημειωθεί το σύμβολο: **20** «*Ιστορικό Νγόν*»
(βλέπε Σημείωση)
στη θέση: 37° 59' 43,8" B - 023° 33' 32,5" A

ΧΕΕ: **412/2** (1, 3) [57/2021], **412/6** «ΚΟΛΠΟΣ ΕΛΕΥΣΙΝΑΣ» (2, 3) [57/2021]

(Πληροφορία: ΥΥ)

Αριθμός Αγγελίας 83/2021

ΜΕΣΟΓΕΙΟΣ ΘΑΛΑΣΣΑ - ΕΛΛΑΣ - Σαρωνικός Κόλπος - Χερσόνησος Μεθάνων - Νοτιοανατολικά Άκρας Άγιος Γεώργιος - Ναυάγιο.

Να σημειωθεί το σύμβολο: *Wk* **42**, στη θέση:

37° 37' 38" B - 023° 24' 44" A.

ΧΕΕ: **412 INT 3760** «ΣΑΡΩΝΙΚΟΣ ΚΟΛΠΟΣ» [35/2021]

(Πληροφορία: ΥΥ)

III

Αριθμός Αγγελίας 84/2021

ΜΕΣΟΓΕΙΟΣ ΘΑΛΑΣΣΑ - ΕΛΛΑΣ - Σαρωνικός Κόλπος - Νότια Νήσου Μονής - Εκρηκτικά.

Σχετική Προαγγελία 93/2021

Να σημειωθεί το σύμβολο: , στη θέση:

37° 40' 52,3" Β - 023° 25' 27,9" Α.

ΧΕΕ: **412/3** «ΠΡΟΣΓΕΙΑ ΚΑΙ ΛΙΜΕΝΑΣ ΑΙΓΙΝΑΣ - ΣΤΕΝΟ ΜΕΤΩΠΗΣ» [163/2019]

(Πληροφορία: ΥΥ)

Αριθμός Αγγελίας 85/2021

ΜΕΣΟΓΕΙΟΣ ΘΑΛΑΣΣΑ - ΕΛΛΑΣ - Αιγαίο Πέλαγος - Νήσος Ψαρά - Όρμος Ψαρών - Ναύδετο.

Σχετική Προαγγελία: 770/2021

Να σημειωθεί το σύμβολο:  Αν Κτ, στη θέση:

38° 32' 06,46" Β - 025° 34' 30,82" Α.


ΧΕΕ: **3341** «Ν. ΨΑΡΑ ΚΑΙ ΣΤΕΝΟ ΨΑΡΩΝ» (λιμενοδείκτης «ΟΡΜΟΣ ΚΑΙ ΛΙΜΕΝΑΣ ΨΑΡΩΝ») [207/2018]


(Πληροφορία: Φ/Θ Θέτις)

III

Αριθμός Αγγελίας 86/2021

ΜΕΣΟΓΕΙΟΣ ΘΑΛΑΣΣΑ - ΕΛΛΑΣ - Αιγαίο Πέλαγος - Δωδεκάνησα - Νήσος
Φαρμακούσα (Φαρμακονήσι) - Όρμος Θόλων - Ναύδετα.

1. Να διαγραφεί το σύμβολο: , στη θέση:
Ερ Λ
37° 17' 30" Β - 027° 05' 24" Α.

2. Να διαγραφεί το σύμβολο: , στη θέση:
Λ
37° 17' 31" Β - 027° 05' 28" Α.


ΧΕΕ: 422/1 [61/2017]

(Πληροφορία: ΥΥ)

Αριθμός Αγγελίας 87/2021

ΜΕΣΟΓΕΙΟΣ ΘΑΛΑΣΣΑ - ΕΛΛΑΣ - Αιγαίο Πέλαγος - Δωδεκάνησα - Νήσος
Λέρος - Όρμος Λακκί - Μετατόπιση Ναυδέτου.

Σχετική Προαγγελία: 778/2021

Να μετατοπισθεί το σύμβολο: , Αν.5δ, από τη θέση: 37° 07,14' Β - 026° 50,83' Α,
ΠτΛ

στη θέση: 37° 07,17' Β - 026° 50,81' Α.

ΧΕΕ: 451/1 **WGS84** «ΟΡΜΟΣ ΛΑΚΚΙ» [ΝΕΟΣ ΧΑΡΤΗΣ].

(Πληροφορία: ΥΥ)

IV

ΟΔΗΓΙΕΣ ΔΙΟΡΘΩΣΕΩΣ ΦΑΡΟΔΕΙΚΤΗ ΕΛΛΗΝΙΚΩΝ ΑΚΤΩΝ ΕΚΔΟΣΕΩΣ 2017

1. Οι διορθώσεις (αλλαγές, προσθήκες, διαγραφές) του Φαροδείκτη περιέχονται στο μέρος IV των μηνιαίων τευχών των Αγγελιών για τους Ναυτιλλόμενους και δίδονται κατά στήλες ως ακολούθως:

- **Πρώτη στήλη:** Αναγράφεται ο Αριθμός Ελληνικού Φαροδείκτη (ΑΕΦ) που επηρεάζεται από τη διόρθωση. Εφόσον ο αναγραφόμενος ΑΕΦ δεν υπάρχει στο Φαροδείκτη, τότε πρόκειται για νέο και τα στοιχεία του πρέπει να καταχωρηθούν στην ανάλογη μεταξύ των ΑΕΦ σειρά του Φαροδείκτη.
- **Λοιπές στήλες:**
 - ✓ Τα στοιχεία των διορθώσεων δίδονται ανά στήλες. Τα παλαιά στοιχεία διαγράφονται και αναγράφονται αντίστοιχα τα νέα. Στις στήλες που δεν επηρεάζονται σημειώνονται δύο παύλες (- -).
 - ✓ Με **πλάγια γράμματα** σημειώνονται οι φωτοσημαντήρες και η διαγραφή των στηλών.

2. Συνιστάται μικρής εκτάσεως διορθώσεις να καταχωρούνται με το χέρι, ενώ προσθήκες νέων ΑΕΦ ή διορθώσεις μεγάλης έκτασης να αποκόπτονται και να επικολλούνται στο Φαροδείκτη.

3. Οι μηνιαίες διορθώσεις να καταχωρούνται στον «**Πίνακα Διορθώσεων**».

Αριθμός Αγγελίας 88/2021

1	2	3	4	5	6	7	8
----------	----------	----------	----------	----------	----------	----------	----------

ΟΥΔΕΜΙΑ

V

Αριθμός Αγγελίας 89/2021

ΠΛΟΗΓΟΣ ΤΟΜΟΣ Δ΄ (6^η ΕΚΔΟΣΗ 2015) - Αιγαίο Πέλαγος - Νήσος Ψαρά - Όρμος Ψαρών - Ναύδετο.

149

A 27 Μετά: «μυχού του όρμου.», **πρόσθεσε:** «Περί το μέσο της εισόδου του όρμου και σε απόσταση 0,5 μίλια **ΒΑ** από την άκρα **Σκανδάλη (Τριφύλλι)** έχει τοποθετηθεί **ναύδετο** με αναλάμπτον κίτρινο φως.»

(Πληροφορία: Φ/Θ Θέτις)

Αριθμός Αγγελίας 90/2021

ΠΛΟΗΓΟΣ ΤΟΜΟΣ Δ΄ (Εκδόσεως 2015) - Αιγαίο Πέλαγος - Δωδεκάνησα - Νήσος Φαρμακούσα (Φαρμακονήσι) - Όρμος Θόλων - Ναύδετα.

208

Δ 48 - 49 Διάγραψε: «Πλησίον του προβλήτα.....ανάγκες Π.Ν.».

(Πληροφορία: ΥΥ)

V

VI

Αριθμός Αγγελίας 91/2021

**ΜΕΣΟΓΕΙΟΣ ΘΑΛΑΣΣΑ - ΕΛΛΑΣ - Έκδοση, Κατάργηση ΧΕΕ - Ενημέρωση
Ευρετηρίου Ν. Χαρτών & Ν. Εκδόσεων της ΥΥ (15^η Έκδοση 2014).**

Ο Υ Δ Ε Μ Ι Α

(Πληροφορία: ΥΥ)

VII

**Προαγγελίες για τους Ναυτιλλόμενους της Περιοχής
Μεσογείου - Μαύρης Θάλασσας (Περιοχή III) που Ισχύουν
από 18 Μαΐου μέχρι και 25 Μαΐου 2021
Σχετική Αγγελία αριθμός 13/2021**

SECTION A

NAVAREA III Warnings originated from May 18th 2021 to May 25th 2021:

0474/21 EASTERN MEDITERRANEAN SEA - EGYPT
CANCEL NAVAREA III 0346/21 AND THIS MSG

0475/21 KRITIKO SEA
CANCEL NAVAREA III 1375/20 AND THIS MSG

0476/21 BLACK SEA
1.- FIRING EXERCISES.
FROM 232200 UTC TO 241800 UTC MAY 21
FROM 242200 UTC TO 251800 UTC MAY 21
FROM 252200 UTC TO 261800 UTC MAY 21
FROM 262200 UTC TO 271800 UTC MAY 21
FROM 272200 UTC TO 281800 UTC MAY 21
FROM 282200 UTC TO 291800 UTC MAY 21
NAVIGATION TEMPORARILY DANGEROUS IN AREA BOUNDED BY:
44-23N 033-45E
43-57N 033-46E
43-00N 032-00E
43-02N 031-48E
43-55N 030-59E
44-42N 031-45E
44-38N 032-54E
44-35N 033-23E AND COASTLINE
2. CANCEL THIS MESSAGE 291900 UTC MAY 21

0477/21 BLACK SEA
CANCEL NAVAREA III 0348/21 AND THIS MSG

0478/21 BLACK SEA
CANCEL NAVAREA III 0476/21 AND THIS MSG

0479/21 BLACK SEA
1. FIRING EXERCISES
FROM 232200 UTC TO 241800 UTC MAY21
FROM 242200 UTC TO 251800 UTC MAY21
FROM 252200 UTC TO 261800 UTC MAY21
FROM 262200 UTC TO 271800 UTC MAY21
FROM 272200 UTC TO 281800 UTC MAY21
FROM 282200 UTC TO 291800 UTC MAY21

VII

NAVIGATION TEMPORARILY DANGEROUS IN AREA BOUNDED BY

44-23N 033-45E

43-57N 033-46E

43-19N 032-23E

43-02N 031-48E

43-55N 030-59E

44-42N 031-45E

44-38N 032-54E

44-35N 033-23E AND COASTLINE

2. CANCEL THIS MESSAGE 291900 UTC MAY 21

0480/21 BLACK SEA

1.- FIRING EXERCISES:

26 MAY21, FROM 1600 UTC TO 2300 UTC

27 MAY21, FROM 1000 UTC TO 1300 UTC, 4 000 m IN HEIGHT IN AREA

BOUNDED BY:

43-55 N, 029-08 E

44-05 N, 029-08 E

44-05 N, 029-30 E

43-55 N, 029-30 E

PROHIBITED AREA TO NAVIGATION

2.- CANCEL THIS MSG ON 271400 UTC MAY21

0481/21

NAVAREA III Warnings in force on 25 MAY21 at 0600 UTC.

2019: 0029, 0537, 0886.

2020: 0068, 0450, 0708, 0740, 0833, 1419, 1657, 1716.

2021: 0009, 0034, 0035, 0036, 0038, 0039, 0040, 0041, 0043, 0049, 0050, 0051, 0066, 0074, 0167, 0168, 0169, 0179, 0180, 0239, 0240, 0256, 0292, 0383, 0386, 0417, 0425, 0428, 0429, 0432, 0435, 0436, 0437, 0438, 0439, 0441, 0443, 0446, 0447, 0450, 0451, 0461, 0466, 0468, 0470, 0479, 0480, 0481.

1.- Only those less than 42 days old are daily broadcasted on SafetyNET at 1200UTC and 2400UTC.

2.- All NAVAREA III warnings in force are available on the web-site www.armada.mde.es/ihtm/.

3.- New NAVAREA III warnings are also printed in the weekly edition of Spanish Notices to Mariners (section 5).

4.- Cancel this message on 312359 UTC MAY21.

VII

SECTION B

Summary of drilling rigs updated to NAVAREA III 0481/21 warning.

Mediterranean Sea S/SE.

Maridive 520	31-24,0N	030-12,3E
Unknown	31-24,1N	030-02,0E
Unknown	31-24,5N	030-04,2E
Sneferu	31-26,2N	032-58,0E
P. Fouad	31-30,9N	032-31,6E
Scarabeo 6	31-36,0N	030-00,1E
Atwood Aurora	31-36,3N	030-04,7E
Ensco DS-6	31-36,6N	029-50,3E
Karous	31-37,8N	032-14,1E
Mari-B	31-44,9N	034-18,3E
Maersk Gardein	31-46,0N	030-34,5E
JP Bussel	31-46,1N	031-20,6E
Temsah SE-1	31-48,4N	031-18,4E
Senefru	31-48,9N	030-56,1E
Rosetta 1	31-50,8N	030-31,2E
Ocean Lexington	31-53,2N	031-53,4E
El Qaher-1	31-54,3N	031-54,0E
Adryatic 4	31-55,5N	032-31,3E
Unknown	31-56,7N	031-09,2E
Maersk Discoverer	32-03,3N	032-18,7E
Discoverer Americas	32-15,5N	028-38,7E
Atwood Beacom	32-53,8N	035-01,1E
Pride North America	33-00,3N	033-43,3E
Stena Drill Max	33-13,5N	034-17,3E
Saipem 12000	33-30,9N	031-53,9E
Estruc. Didon	33-47,9N	011-53,5E
Pride Sea Explorer	34-17,6N	011-48,4E
Sea Explorer	34-22,5N	011-32,0E
7 November	34-23,0N	012-15,0E
Isis	34-34,1N	012-31,6E
Scarabeo 4	34-39,0N	033-06,0E
Jacket	35-55,6N	011-33,2E
Petrosaudi Discover	36-00,7N	011-59,9E
Key Singapore	36-06,9N	010-49,2E

Adriatic Sea-Ionian Sea.

Unknown	40-50,0N	018-17,0E
Bonaccia	43-35,5N	014-21,5E
Steward	44-12,8N	012-46,5E
Annabella	44-13,7N	013-04,7E
Morena I	44-13,8N	012-28,9E
Ika-A	44-21,5N	013-29,3E
Ida-B	44-26,8N	013-29,1E

VII

Armida 1	44-28,5N	012-26,9E
Unknown	44-30,0N	013-00,0E
Irina	44-31,7N	013-22,8E
Ana	44-41,0N	013-16,1E
Ivana B	44-41,2N	013-13,1E
Vesna	44-41,2N	013-19,1E
Ivana E	44-44,7N	013-14,8E
IVANA D	44-47,1N	013-15,8E
Izabela South	44-57,5N	013-09,1E
Ocean King	44-58,5N	013-08,0E
Izabela North	44-58,8N	013-07,8E

Azov Sea-Black Sea

AQUILA 2	40-55,8N	018-19,6E
Globetrotter 2	43-04,1N	029-28,6E
Deepwater Champion	43-52,1N	030-45,6E
Unknown	44-03,4N	030-09,3E
ANA	44-04,3N	029-58,2E
TEA	44-30,0N	013-01,1E
Unknown	45-15,5N	031-49,2E
Tavrida	45-21,4N	030-54,2E
B-312	45-34,2N	032-47,3E
Ukraine (B-319)	45-35,4N	032-42,8E
Number 11	45-40,5N	031-41,1E
Sivash	45-42,4N	031-52,6E
Number 10	45-42,7N	031-51,5E
Geolog-11	46-31,8N	037-01,0E

ISSN: 2653-9314