



ΑΓΓΕΛΙΕΣ ΓΙΑ ΤΟΥΣ ΝΑΥΤΙΛΛΟΜΕΝΟΥΣ

Μηνιαίο Τεύχος 3

31 Μαρτίου 2021

Αγγελίες με αριθμό από 48 έως και 64

ΠΕΡΙΕΧΟΜΕΝΑ

	Σελίδα
I Ευρετήριο Αγγελιών	3
II Αγγελίες έκδοσης νέων Ναυτικών Χαρτών και Ναυτλιακών Εκδόσεων	5
III Αγγελίες διόρθωσης Ναυτικών Χαρτών	6
IV Αγγελίες διόρθωσης Φαροδείκτη	13
V Αγγελίες διόρθωσης Πλοηγών	17
VI Αγγελίες διόρθωσης λοιπών Ν. Εκδόσεων	19
VII Προαγγελίες NAVAREA III	21
Επικολλήματα περιέχονται μετά το μέρος VII	

Ταχυδρομική Διεύθυνση: ΥΔΡΟΓΡΑΦΙΚΗ ΥΠΗΡΕΣΙΑ,
Διεύθυνση Ασφάλειας Ναυσιπλοΐας
ΤΓΝ 1040, ΑΘΗΝΑ
Τηλ: (+30) 210 6551772
(+30) 210 6551806
Fax: (+30) 210 6557139
e - mail: nasf_hnhs@navy.mil.gr

Οι Αγγελίες είναι διαθέσιμες και στο δικτυακό τόπο της ΥΥ: www.hnhs.gr

Υποναύαρχος Δ. Ευαγγελίδης ΠΝ
Διοικητής

Οι Ετήσιες (Μόνιμες) αγγελίες, οι μηνιαίες αγγελίες για τους Ναυτιλλόμενους και τα Συμπληρωματικά φυλλάδια των Ναυτιλιακών Οδηγιών συντάσσονται με ευθύνη της Διεύθυνσης Ασφάλειας Ναυσιπλοΐας της ΥΥ. Όλες οι πληροφορίες που παρέχονται στις αγγελίες για τους Ναυτιλλόμενους αφορούν στους Ν. Χάρτες & στις Ν. Εκδόσεις και πρέπει να καταχωρούνται σε αυτές για να παραμένουν ενημερωμένες. Οι γεωγραφικές συντεταγμένες αναφέρονται στο γεωδαιτικό σύστημα αναφοράς του χάρτη που καλύπτει την περιοχή και έχει τη μεγαλύτερη κλίμακα.

Τα όρια των τομέων των φανών, η ευθυγράμμιση των ιθυτήριων φανών και των φανών σε ευθυγράμμιση, η προτεινόμενη πορεία και ο τομέας των φανών κατεύθυνσης, δίνονται όπως τα βλέπει ο παρατηρητής από τη θάλασσα. Όλες οι διοπτεύσεις αναφέρονται στον αληθή βορρά και μετρώνται κατά τη φορά των δεικτών του ρολογιού από 000° μέχρι 359°.

Οι ναυτιλλόμενοι παρακαλούνται να ενημερώνουν την Υδρογραφική Υπηρεσία ΠΝ, αμέσως μόλις εντοπίσουν κάποιο ναυτιλιακό κίνδυνο ή διαπιστώσουν διαφορές μεταξύ των στοιχείων που παρέχονται στους Ν. Χάρτες & Ν. Εκδόσεις και της πραγματικής κατάστασης, στην ταχυδρομική διεύθυνση, τηλέφωνα, και διεύθυνση ηλεκτρονικού ταχυδρομείου που αναγράφονται στο εξώφυλλο του τεύχους μηνιαίων αγγελιών ή στην πλησιέστερη Λιμενική Αρχή.

Για σβέσεις ή προβλήματα λειτουργίας των πυρσών (Φάρων, Φανών και Φωτοσημαντήρων) να ενημερώνεται αμέσως:

➤ **Η Υπηρεσία Φάρων ΠΝ,**

Στην Ταχυδρομική Διεύθυνση:

Υπηρεσία Φάρων, Τ.Κ 185 10 ΠΕΙΡΑΙΑΣ

Στα τηλέφωνα:

(+30) 210 4581508, στο fax: (+30) 210 4581410

Στη διεύθυνση ηλεκτρονικού ταχυδρομείου:

yf_epix@navy.mil.gr

➤ **Ή η πλησιέστερη Λιμενική Αρχή,** με ταυτόχρονη κοινοποίηση στην ΥΥ ΠΝ.

Οι αγγελίες, τα μηνύματα NAVTEX, οι προαγγελίες για τους ναυτιλλόμενους και το δελτίο καιρού (METEO), είναι διαθέσιμα και στο δικτυακό τόπο της ΥΥ: www.hnhs.gr

Οι Ναυτιλλόμενοι μπορούν να προμηθεύονται το τεύχος των Ετήσιων (Μονίμων) αγγελιών καθώς και τα Μηνιαία τεύχη αγγελιών, δωρεάν από τα γραφεία πώλησης Ν. Χαρτών & Ν. Εκδόσεων της Υδρογραφικής Υπηρεσίας.

**ΕΥΡΕΤΗΡΙΟ ΑΓΓΕΛΙΩΝ ΤΕΥΧΟΥΣ
&
Ν. ΧΑΡΤΕΣ- Ν. ΕΚΔΟΣΕΙΣ ΠΟΥ ΕΠΗΡΕΑΖΟΝΤΑΙ**

ΑΡΙΘΜΟΣ ΑΓΓΕΛΙΑΣ	ΣΕΛΙΔΑ	Ν. ΧΑΡΤΕΣ - Ν. ΕΚΔΟΣΕΙΣ
48	5	ΧΕΕ: 421/2 WGS84 ΝΕΑ ΕΚΔΟΣΗ
49	6	ΧΕΕ: INT 3422 2111 WGS84
50	6	ΧΕΕ: 40 WGS84
51	7	ΧΕΕ: 40 WGS84
52	7	ΧΕΕ: 211
53	8	ΧΕΕ: INT 3492 212
54	8	ΧΕΕ: INT 3422 2111 WGS84
55	9	ΧΕΕ: 232
56	9	ΧΕΕ: 433/1 INT 3793
57	10	ΧΕΕ: 145, 412/2, 412/6
58	10	ΧΕΕ: 3322
59	11	ΧΕΕ: 3221
60	12	ΧΕΕ: 222/1
61	13	ΦΑΡΟΔΕΙΚΤΗΣ
62	17	ΠΛΟΗΓΟΣ ΤΟΜΟΣ Α´
63	17	ΠΛΟΗΓΟΣ ΤΟΜΟΣ Α´
64	19	ΕΥΡΕΤΗΡΙΟ Ν. ΧΑΡΤΩΝ & Ν. ΕΚΔΟΣΕΩΝ

**ΕΥΡΕΤΗΡΙΟ Ν. ΧΑΡΤΩΝ ΚΑΙ Ν. ΕΚΔΟΣΕΩΝ ΤΕΥΧΟΥΣ
&
ΑΓΓΕΛΙΕΣ ΠΟΥ ΤΟ ΕΠΗΡΕΑΖΟΥΝ**

Ν. ΧΑΡΤΕΣ - Ν. ΕΚΔΟΣΕΙΣ	ΑΓΓΕΛΙΕΣ
ΧΕΕ: 40 WGS84	50, 51
ΧΕΕ: 145	57
ΧΕΕ: 211	52
ΧΕΕ: INT 3492 212	53
ΧΕΕ: 222/1	60
ΧΕΕ: 232	55
ΧΕΕ: 412/2	57
ΧΕΕ: 412/6	57
ΧΕΕ: 421/2 WGS84 ΝΕΑ ΕΚΔΟΣΗ	48
ΧΕΕ: 433/1 INT 3793	56
ΧΕΕ: INT 3422 2111 WGS84	49, 54
ΧΕΕ: 3221	59
ΧΕΕ: 3322	58
ΦΑΡΟΔΕΙΚΤΗΣ	61
ΠΛΟΗΓΟΣ ΤΟΜΟΣ Α΄	62
ΠΛΟΗΓΟΣ ΤΟΜΟΣ Α΄	63
ΕΥΡΕΤΗΡΙΟ Ν. ΧΑΡΤΩΝ & Ν. ΕΚΔΟΣΕΩΝ	64

II

Αριθμός Αγγελίας 48/2021

ΜΕΣΟΓΕΙΟΣ ΘΑΛΑΣΣΑ - ΕΛΛΑΣ - Έκδοση/ Νέα Έκδοση - Κατάργηση ΧΕΕ.

1. Εκδόθηκε και κυκλοφόρησε στο **WGS84** ως Νέα Έκδοση ο ΧΕΕ:

Αριθμός Χάρτη	Τίτλος Χάρτη	Κλίμακα 1:	Έκδοση/ Ν. Έκδοση
421/2 WGS 84	ΠΡΟΣΓΕΙΑ ΚΑΙ ΛΙΜΕΝΑΣ ΣΥΡΟΥ ΛΙΜΕΝΑΣ ΣΥΡΟΥ	10,000 5,000	ΦΕΒ. 2021

2. Με την Έκδοση/ Ν. Έκδοση καταργείται η προηγούμενη έκδοση του ΧΕΕ:

Αριθμός Χάρτη	Τίτλος Χάρτη	Κλίμακα 1:	Έκδοση/ Ν. Έκδοση
421/2	ΠΡΟΣΓΕΙΑ ΚΑΙ ΛΙΜΕΝΑΣ ΣΥΡΟΥ ΛΙΜΕΝΑΣ ΣΥΡΟΥ	10,000 5,000	ΙΟΥΝ. 2001

(Πληροφορία: ΥΥ)

III

Αριθμός Αγγελίας 49/2021

ΜΕΣΟΓΕΙΟΣ ΘΑΛΑΣΣΑ - ΕΛΛΑΣ - Ιόνιο Πέλαγος - Νήσος Οθωνοί (Φανός) - Αλλαγή Ορίων Λιμενοδείκτη.

1. α. Να διαγραφούν τα όρια του λιμενοδείκτη «**016**» «ΟΡΜΟΣ ΑΜΜΟΥ» που σημειώνονται με χρώμα magenta μεταξύ των παραλλήλων:

39° 50,530' Β - 39° 49,980' Β

και των μεσημβρινών:

019° 25,300' Α - 019° 23,850' Α.

β. Να διαγραφεί ο αριθμός του χάρτη «**016**» που σημειώνεται στην επάνω δεξιά γωνία του πλαισίου.

2. α. Να σημειωθούν με χρώμα magenta τα όρια του νέου ΧΕΕ «**211/3**» «ΠΡΟΣΓΕΙΑ - ΛΙΜΕΝΕΣ ΑΜΜΟΣ ΚΑΙ ΑΥΛΑΚΙ ΟΘΩΝΩΝ» μεταξύ των παραλλήλων:

39° 50' 41,40" Β - 39° 49' 20,34" Β

και των μεσημβρινών:

019° 25' 43,71" Α - 019° 23' 01,80" Α.


β. Στην επάνω αριστερή γωνία του πλαισίου να σημειωθεί ο αριθμός του νέου χάρτη «**211/3**».

ΧΕΕ: **INT3422 2111 WGS84** [127/2020]

(Πληροφορία: ΥΥ)

Αριθμός Αγγελίας 50/2021

ΜΕΣΟΓΕΙΟΣ ΘΑΛΑΣΣΑ - ΕΛΛΑΣ - Ιόνιο Πέλαγος - ΒΔ Λιμένα Κυλλήνης - Εκρηκτικά - Ενημέρωση ΧΕΕ.

Να σημειωθεί το σύμβολο:  θΠ, στη θέση: 38° 00' 30" Β - 021° 06' 35" Α.

ΧΕΕ: **40 WGS84** [180/2020]

(Πληροφορία: ΓΕΝ)

III

Αριθμός Αγγελίας 51/2021

ΜΕΣΟΓΕΙΟΣ ΘΑΛΑΣΣΑ - ΕΛΛΑΣ - Ιόνιο Πέλαγος - Διαγραφή Ορίων Χωρικής Θάλασσας.

Να διαγραφεί το σύμβολο: $\text{---}++\text{---}$, μεταξύ των σημείων:

α. $38^{\circ} 12' 53''$ Β - $021^{\circ} 00' 18''$ Α (Δ. όριο χάρτη).

β. $37^{\circ} 58' 56''$ Β - $021^{\circ} 00' 18''$ Α (Δ. όριο χάρτη).

ΧΕΕ: **40 WGS84** [50/2021]

(Πληροφορία: ΥΥ)

Αριθμός Αγγελίας 52/2021

ΜΕΣΟΓΕΙΟΣ ΘΑΛΑΣΣΑ - ΕΛΛΑΣ - Ιόνιο Πέλαγος - Διαγραφή Ορίων Χωρικής Θάλασσας.

1. Να διαγραφεί το σύμβολο: $\text{---}++\text{---}$, μεταξύ των σημείων:

α. $39^{\circ} 54' 23''$ Β - $019^{\circ} 46' 43''$ Α

β. $39^{\circ} 31' 24''$ Β - $019^{\circ} 41' 24''$ Α (**N.** όριο χάρτη).

2. Να διαγραφεί το σύμβολο: $\text{---}+--+--+--+--+$, μεταξύ των σημείων:

α. $39^{\circ} 54' 23''$ Β - $019^{\circ} 46' 43''$ Α

β. $39^{\circ} 41' 32''$ Β - $020^{\circ} 00' 30''$ Α (Όριο ακτογραμμής).

ΧΕΕ: **211** [40/2020]

(Πληροφορία: ΥΥ)

III

Αριθμός Αγγελίας 53/2021

ΜΕΣΟΓΕΙΟΣ ΘΑΛΑΣΣΑ - ΕΛΛΑΣ - Ιόνιο Πέλαγος - Διαγραφή Ορίων Χωρικής Θάλασσας.

1. Να διαγραφεί το σύμβολο: ————++————— , μεταξύ των σημείων:

α. 39° 54' 35" Β - 019° 46' 44" Α

β. 39° 00' 00" Β - 020° 34' 12" Α (Ν. όριο χάρτη).

2. Να διαγραφεί το σύμβολο: -+--+--+--+--+--+--+--+--+--+ , μεταξύ των σημείων:

α. 39° 54' 35" Β - 019° 46' 44" Α

β. 39° 41' 36" Β - 020° 00' 19" Α (Όριο ακτογραμμής).

3. Να διαγραφεί το σύμβολο: -+--+--+--+--+--+--+--+--+--+ , μεταξύ των σημείων:

α. 39° 49' 00" Β - 019° 58' 23" Α (Β. όριο ενθέτου)

β. 39° 43' 48" Β - 019° 57' 55" Α (Ν. όριο ενθέτου)

ΧΕΕ: **INT 3492 212** «ΑΠΟ Ν. ΟΘΩΝΟΙ ΜΕΧΡΙ Α. ΜΥΤΙΚΑΣ Ν ΚΕΡΚΥΡΑ ΚΑΙ Νοι ΠΑΞΟΙ» (Ενθετο «ΒΟΡΕΙΟ ΣΤΕΝΟ ΚΕΡΚΥΡΑΣ») (3), **INT 3492 212** «ΑΠΟ Ν. ΟΘΩΝΟΙ ΜΕΧΡΙ Α. ΜΥΤΙΚΑΣ Ν ΚΕΡΚΥΡΑ ΚΑΙ Νοι ΠΑΞΟΙ» (1, 2) [165/2020]

(Πληροφορία: ΥΥ)

Αριθμός Αγγελίας 54/2021

ΜΕΣΟΓΕΙΟΣ ΘΑΛΑΣΣΑ - ΕΛΛΑΣ - Ιόνιο Πέλαγος - Διαγραφή Ορίων Χωρικής Θάλασσας.

1. Να διαγραφεί το σύμβολο: -+--+--+--+--+--+--+--+--+--+ , μεταξύ των σημείων:

α. 39° 42' 38" Β - 019° 57' 38" Α (Ν. όριο χάρτη).

β. 39° 54' 24" Β - 019° 46' 42" Α

2. Να διαγραφεί το σύμβολο: ————++————— , μεταξύ των σημείων:

α. 39° 54' 24" Β - 019° 46' 42" Α

β. 39° 42' 38" Β - 019° 57' 38" Α (Ν. όριο χάρτη).

ΧΕΕ: **INT 3422 2111 WGS84** [49/2021]

(Πληροφορία: ΥΥ)

III

Αριθμός Αγγελίας 55/2021

ΜΕΣΟΓΕΙΟΣ ΘΑΛΑΣΣΑ - ΕΛΛΑΣ - Κορινθιακός Κόλπος - Λιμένας Κιάτου - Έργα.

Σχετική Προαγγελία 1242/2020

1. Να σημειωθεί το σύμβολο: ----- , μεταξύ των σημείων:

α.	38° 00' 47,8" B	-	022° 45' 13,8" A
β.	38° 00' 48,6" B	-	022° 45' 15,5" A
γ.	38° 00' 50,0" B	-	022° 45' 14,3" A
δ.	38° 00' 48,7" B	-	022° 45' 11,7" A
ε.	38° 00' 47,4" B	-	022° 45' 13,0" A
ζ.	38° 00' 48,7" B	-	022° 45' 13,8" A

2. Να διαγραφούν τα βάθη και οι ισοβαθείς εντός περιοχής παραγράφου 1.

3. Να σημειωθεί η ένδειξη: «Εκτελούνται έργα (2021)» στη περίπου θέση:
38° 00' 48,7" B - 022° 45' 13,6" A.


4. Να διαγραφεί το σύμβολο: ★ Αν Ερ 3δ 8μ 3Μ στη θέση:
38° 00' 47,8" B - 022° 45' 13,9" A.


ΧΕΕ: **232** «ΚΟΡΙΝΘΙΑΚΟΣ ΚΟΛΠΟΣ Α.ΨΑΡΟΜΥΤΑ ΜΕΧΡΙ ΔΙΩΡΥΓΑ ΚΟΡΙΝΘΟΥ»
(λιμενοδείκτης «ΛΙΜΕΝΑΣ ΚΙΑΤΟΥ») [16/2021]


(Πληροφορία: Υ. Φάρων)


Αριθμός Αγγελίας 56/2021

ΜΕΣΟΓΕΙΟΣ ΘΑΛΑΣΣΑ - ΕΛΛΑΣ - Νήσος Κρήτη - Λιμένας Χανίων - Τοποθέτηση
Φωτοσημαντήρα.

1. Να διαγραφεί η ένδειξη: (PA), που σημειώνεται δεξιά των χαρακτηριστικών του  στη θέση: 35° 31' 19,8" B - 024° 00' 57,0" A.

2. Να διαγραφεί το σύμβολο:  FI G 4s(PA), στη θέση:
35° 31' 19,8" B - 024° 00' 57,0" A.

3. Να σημειωθεί το σύμβολο:  FI G 4s, στη θέση:
35° 31' 20,1" B - 024° 00' 56,8" A.

ΧΕΕ: **431/1 INT3793** «ΑΠΟ Α. ΔΡΕΠΑΝΟΝ ΜΕΧΡΙ ΛΙΜΕΝΑ ΧΑΝΙΩΝ»,
(λιμενοδείκτης  «ΛΙΜΕΝΑΣ ΧΑΝΙΩΝ») (2, 3), **431/1 INT3793** (1) «ΑΠΟ Α.
ΔΡΕΠΑΝΟΝ ΜΕΧΡΙ ΛΙΜΕΝΑ ΧΑΝΙΩΝ», [179/2018]

(Πληροφορία: Υ. Φάρων)

III

Αριθμός Αγγελίας 57/2021

ΜΕΣΟΓΕΙΟΣ ΘΑΛΑΣΣΑ - ΕΛΛΑΣ - Σαρωνικός Κόλπος - Νότια Νήσου Ψυττάλειας - Νέα Βάθη.

1. Να διαγραφεί το σύμβολο: **3₆** Λγον, στη θέση:
37° 56' 14,1" Β - 023° 35' 02,0" Α.

2. Να σημειωθεί το βάθος: **3₅**, στη θέση:
37° 56' 13,7" Β - 023° 35' 01,9" Α και να επεκταθεί η ισοβαθής των 5 μέτρων νότια ώστε να το συμπεριλάβει.

3. Να σημειωθεί το βάθος: **28₅**, στη θέση: 37° 56' 32,8" Β - 023° 36' 43,4" Α και να περικλεισθεί από την ισοβαθή των **30** μέτρων (μόνο στους ΧΕΕ 412/2, 412/6).

ΧΕΕ: **145** (3) [38/2021], **412/2** [40/2021], **412/6** [40/2021]

(Πληροφορία: ΥΥ)

Αριθμός Αγγελίας 58/2021

ΜΕΣΟΓΕΙΟΣ ΘΑΛΑΣΣΑ - ΕΛΛΑΣ - Αιγαίο Πέλαγος - Νήσος Λέσβος - Λιμένας Μυτιλήνης - Αλλαγή Ορίων Λιμενοδείκτη.

1. α. Να διαγραφούν τα όρια του λιμενοδείκτη «**332/2**» «ΛΙΜΕΝΑΣ ΜΥΤΙΛΗΝΗΣ» που σημειώνονται με χρώμα magenta:

μεταξύ των παραλλήλων:

39° 07' 36" Β - 39° 05' 18" Β

και των μεσημβρινών:

026° 32' 42" Α - 026° 35' 00" Α.

β. Να διαγραφεί ο αριθμός του χάρτη «**332/2**» που σημειώνεται στην επάνω δεξιά γωνία του πλαισίου.

2. α. Να σημειωθούν με χρώμα magenta τα όρια του νέου ΧΕΕ «**332/2**» «ΛΙΜΕΝΑΣ ΜΥΤΙΛΗΝΗΣ» μεταξύ των παραλλήλων:

39° 07' 15,69" Β - 39° 04' 55,90" Β

και των μεσημβρινών:

026° 35' 13,25" Α - 026° 33' 06,65" Α.

III

β. Στην κάτω δεξιά γωνία του πλαισίου να σημειωθεί ο αριθμός του νέου χάρτη «**332/2**».

ΧΕΕ: **3322** [182/2017]

(Πληροφορία: ΥΥ)

Αριθμός Αγγελίας 59/2021

ΜΕΣΟΓΕΙΟΣ ΘΑΛΑΣΣΑ - ΕΛΛΑΣ - Θρακικό Πέλαγος - Λιμένας Αλεξανδρούπολης - Αλλαγή Ορίων Λιμενοδείκτη.

1. α. Να διαγραφούν τα όρια του λιμενοδείκτη «**322/1**» «ΛΙΜΕΝΑΣ ΑΛΕΞΑΝΔΡΟΥΠΟΛΗΣ» που σημειώνονται με χρώμα magenta:

μεταξύ των παραλλήλων:

40° 48' 56,44" Β - 40° 50' 58" Β

και των μεσημβρινών:

025° 51' 36" Α - 025° 55' 73" Α.

β. Να διαγραφεί ο αριθμός του χάρτη «**322/1**» που σημειώνεται στην κάτω αριστερή γωνία του πλαισίου.

2. α. Να σημειωθούν με χρώμα magenta τα όρια του νέου ΧΕΕ «**322/1**» «ΠΡΟΣΓΕΙΑ ΚΑΙ ΛΙΜΕΝΑΣ ΑΛΕΞΑΝΔΡΟΥΠΟΛΗΣ»

μεταξύ των παραλλήλων:

40° 47' 15" Β - 40° 53' 01" Β

και των μεσημβρινών:

025° 48' 54" Α - 025° 59' 34" Α.

β. Στην κάτω αριστερή γωνία του πλαισίου να σημειωθεί ο αριθμός του νέου χάρτη «**322/1**».


ΧΕΕ: **3221** [22/2020]

(Πληροφορία: ΥΥ)


III

Αριθμός Αγγελίας 60/2021

ΜΕΣΟΓΕΙΟΣ ΘΑΛΑΣΣΑ - ΕΛΛΑΣ - Λακωνικός Κόλπος - Όρμος Βάτικα (Βοιών) - Υποβρύχιο Ηλεκτροφόρο Καλώδιο.

Να σημειωθεί το σύμβολο:  , μεταξύ των σημείων:

1. 36° 31' 27,8'' Β - 023° 02' 24,6'' Α (Ακτή).
2. 36° 30' 48,9'' Β - 023° 02' 32,6'' Α.
3. 36° 30' 05,5'' Β - 023° 02' 51,3'' Α.
4. 36° 29' 04,0'' Β - 023° 02' 58,4'' Α (Νότιο Πλαίσιο Χάρτη).

ΧΕΕ: **222/1** «ΟΡΜΟΙ ΚΑΙ ΛΙΜΕΝΕΣ ΛΑΚΩΝΙΚΟΥ ΚΟΛΠΟΥ» [λιμενοδείκτης 
«ΟΡΜΟΣ ΒΑΤΙΚΑ (ΒΟΙΩΝ)»] [116/2020]

(Πληροφορία: ΑΔΜΗΕ)

IV

ΟΔΗΓΙΕΣ ΔΙΟΡΘΩΣΕΩΣ ΦΑΡΟΔΕΙΚΤΗ ΕΛΛΗΝΙΚΩΝ ΑΚΤΩΝ ΕΚΔΟΣΕΩΣ 2017

1. Οι διορθώσεις (αλλαγές, προσθήκες, διαγραφές) του Φαροδείκτη περιέχονται στο μέρος IV των μηνιαίων τευχών των Αγγελιών για τους Ναυτιλλόμενους και δίδονται κατά στήλες ως ακολούθως:

- **Πρώτη στήλη:** Αναγράφεται ο Αριθμός Ελληνικού Φαροδείκτη (ΑΕΦ) που επηρεάζεται από τη διόρθωση. Εφόσον ο αναγραφόμενος ΑΕΦ δεν υπάρχει στο Φαροδείκτη, τότε πρόκειται για νέο και τα στοιχεία του πρέπει να καταχωρηθούν στην ανάλογη μεταξύ των ΑΕΦ σειρά του Φαροδείκτη.
- **Λοιπές στήλες:**
 - ✓ Τα στοιχεία των διορθώσεων δίδονται ανά στήλες. Τα παλαιά στοιχεία διαγράφονται και αναγράφονται αντίστοιχα τα νέα. Στις στήλες που δεν επηρεάζονται σημειώνονται δύο παύλες (- -).
 - ✓ Με **πλάγια γράμματα** σημειώνονται οι φωτοσημαντήρες και η διαγραφή των στηλών.

2. Συνιστάται μικρής εκτάσεως διορθώσεις να καταχωρούνται με το χέρι, ενώ προσθήκες νέων ΑΕΦ ή διορθώσεις μεγάλης έκτασης να αποκόπτονται και να επικολλούνται στο Φαροδείκτη.

3. Οι μηνιαίες διορθώσεις να καταχωρούνται στον «**Πίνακα Διορθώσεων**».

Αριθμός Αγγελίας 61/2021

1	2	3	4	5	6	7	8
0552 <i>Σμνρ</i> <i>Βιογ</i>	--	--	--	-	-	--	Εξαρμόστηκε (2021) Extinguished (2021)
1298 <i>E 3973,3</i>	--	--	--	-	-	--	Εξαρμόστηκε (2021) Extinguished (2021)
4222 <i>E 4118,3</i>	--	--	--	-	-	--	Λευκό εξαγωνικό θυλάκιο με σιδηρόπλεκτο οβελό και πράσινη οριζόντια λουρίδα. Ύψος 2,5μ. White hexagonal hut with metal framework and green band. Height 2.5m

IV

1	2	3	4	5	6	7	8
4225	--	--	--	-	-	--	Σιδηρόπλεκτος οβελός. Ύψος 4μ. Σχ. 19.
<i>E 4119</i>							Metal framework. Height 4m. Fig. 19.
6558	--	--	--	-	-	--	Σιδηρόπλεκτος οβελός με ερυθρά οριζόντια λουρίδα. Ύψος 4μ. Σχ. 19.
<i>E 4533,6</i>							Metal framework with red band. Height 4m. Fig 19.
6563	--	--	--	-	-	--	Σιδηρόπλεκτος οβελός με ερυθρά οριζόντια λουρίδα. Ύψος 4μ. Σχ. 19.
<i>E 4535</i>							Metal framework with red band. Height 4m. Fig 19.
6570	--	--	--	-	-	--	Λευκό τετραγωνικό θυλάκιο με σιδηρόπλεκτο οβελό. Ύψος 5,5 μ. Σχ. 5.
<i>E 4536</i>							White square hut with metal framework. Height 5.5m. Fig 5.
6687	--	--	--	-	-	--	Διάγραψε
<i>E 4544,8</i>							Delete
7080	--	--	--	-	-	--	Λευκό εξαγωνικό θυλάκιο με στήλη και ερυθρά οριζόντια λουρίδα επί οικίας. Σχ. 14.
<i>E 4576,2</i>							White hexagonal hut with column and red band on dwelling. Fig.14.
7600	--	--	--	-	-	--	Σιδηρόπλεκτος οβελός. Ύψος 3μ. Σχ. 19.
<i>E 4687</i>							Metal framework. Height 3m. Fig 19.

V

Αριθμός Αγγελίας 62/2021

ΠΛΟΗΓΟΣ ΤΟΜΟΣ Α΄ (5^η ΕΚΔΟΣΗ 2015) - Κορινθιακός Κόλπος - Λιμένας Κιάτου - Έργα.

148

Δ 21 Μετά: «350 μέτρα ΒΔ.», **πρόσθεσε:** «**Προσοχή Απαιτείται** λόγω λιμενικών έργων (2021) που εκτελούνται για την επέκταση της κεφαλής του παραπάνω λιμενοβραχίονα προς τα ΒΔ. Το πέρας των έργων επισημαίνεται με προσωρινό ερυθρό φωτοσημαντήρα ο οποίος θα μετακινείται σύμφωνα με την εξέλιξη τους.»

Δ 22 - 24 Διάγραψε: «Στην κεφαλή του.....οριζόντια λωρίδα.»

(Πληροφορία: Υ. Φάρων)

Αριθμός Αγγελίας 63/2021

ΠΛΟΗΓΟΣ ΤΟΜΟΣ Α΄ (5^η ΕΚΔΟΣΗ 2015) - ΜΕΣΟΓΕΙΟΣ ΘΑΛΑΣΣΑ - Ιόνιο Πέλαγος - Νήσος Λευκάδα - Βόρεια Είσοδος Διώρυγας Λευκάδας - Προσχώσεις, Αποκοπή Φωτοσημαντήρα.

Στο κείμενο της παραγράφου **6.174** της σελίδας **295**, (Αγγελία 152/2018 τεύχος Ιούλιος 7/2018).

Μετά «Τρία ζεύγη φωτοσημαντήρων, πράσινοι κυλινδρικοί με στήλη δεξιά για τον εισερχόμενο και ερυθροί κυλινδρικοί με στήλη αριστερά για τον εισερχόμενο επισημαίνουν τα όρια του βορείου τμήματος.», **διάβαξε:** «**Προσοχή απαιτείται** διότι λόγω προσαμμώσεων έχει περιορισθεί το εύρος του διαύλου και έχει αποκοπεί ο δεύτερος πράσινος φωτοσημαντήρας δεξιά για τον εισερχόμενο. Τα σκάφη πριν εισέλθουν στο δίαυλο θα πρέπει να επικοινωνούν με το λιμεναρχείο Λευκάδας για να λαμβάνουν ασφαλείς οδηγίες διέλευσης.»

(Πληροφορία: Λ/Χ Λευκάδας)

V

VI

Αριθμός Αγγελίας 64/2021

ΜΕΣΟΓΕΙΟΣ ΘΑΛΑΣΣΑ - ΕΛΛΑΣ - Έκδοση, Κατάργηση ΧΕΕ - Ενημέρωση - Ευρητηρίου Ν. Χαρτών & Ν. Εκδόσεων της ΥΥ (16^η Έκδοση 2019).

Σελ. 24

Η στήλη Νέα Έκδοση, του Χάρτη «421/2», να συμπληρωθεί ως εξής:

Αριθμός Χάρτη	INT	Τίτλος Χάρτη	Κλίμακα 1:	Έκδοση	Νέα Έκδοση
421/2	--	Πρόσγεια και Λιμένας Σύρου WGS 84 Λιμένας Σύρου	10,000 5,000	2001	2021

Page 58

Chart No.	INT	Title of Chart	Scale 1:	Publication	New Edition
421/2	--	Sýros Harbour and Approaches WGS 84 Sýros Harbour	10,000 5,000	2001	2021

(Πληροφορία: ΥΥ)

VII

Προαγγελίες για τους Ναυτιλλόμενους της Περιοχής
Μεσογείου - Μαύρης Θάλασσας (Περιοχή III) που Ισχύουν
από 16 Μαρτίου μέχρι και 23 Μαρτίου 2021
Σχετική Αγγελία αριθμός 13/2021

TELEMARTES

SECTION A

NAVAREA III Warnings originated from March 16th 2021 to March 23rd 2021:

0258/21 BLACK SEA

1. FIRING EXERCISE, BETWEEN 16-21 MAR 21 FROM 0930 UTC TO 1500 UTC IN AREA BOUNDED BY:

42 01.88 N 035 11.42 E

42 12.05 N 035 15.57 E

42 17.42 N 037 01.10 E

41 45.95 N 036 56.23 E

41 52.03 N 035 16.50 E

CAUTION ADVISED.

2. CANCEL THIS MESSAGE 211600 UTC MAR 21.

0259/21 EASTERN MEDITERRANEAN SEA

1.- FIRING EXERCISES 20, 22, 24, 28 AND 30 MAR21 FROM 0600UTC TO 1500UTC IN AREA:

35-40N 35-00E

35-40N 35-20E

34-40N 35-36E

34-43N 34-40E

2.- CANCEL THIS MSG ON 301600UTC MAR21

0260/21 BLACK SEA - ROMANIA

1.- HYDROGRAPHIC AND OCEANOGRAPHIC SURVEY ON DAYS 21 AND 22 MAR21 IN AREA BOUNDED BY:

43-50.0N 031-00.0E

43-50.0N 031-22.5E

43-46.0N 031-22.5E

43-46.0N 031-00.0E

2.- CANCEL THIS MSG ON 222359UTC MAR21

0261/21 BLACK SEA

CANCEL NAVAREA III 0211/21 AND THIS MESSAGE

0262/21 BLACK SEA - TURKEY

1.- FIRING EXERCISE, FROM 212101UTC MAR21 TO 102059UTC APR 21 IN AREA BOUNDED BY:

41 40.00 N - 034 57.00 E

41 40.00 N - 036 50.00 E

41 47.62 N - 036 49.90 E

VII

42 42.00 N - 036 49.00 E

42 45.00 N - 034 56.00 E

42 17.00 N - 034 56.28 E

CAUTION ADVISED.

2.- CANCEL THIS MESSAGE 102159UTC APR 21.

0263/21 MYRTOAN SEA

1.- UNDERWATER WEAPONS EXERCISES FROM 181500UTC MAR21
TO 190400UTC MAR21 IN AREA:

37-12.00N 023-05.00E

37-12.00N 023-20.00E

36-55.00N 023-20.00E

36-55.00N 023-05.00E

DANGEROUS AREA

2.- CANCEL THIS MSG 190500UTC MAR21

0264/21 BLACK SEA - ROMANIA

1.- MILITARY EXERCISE 22 MAR21 TO 26 MAR21 IN AREAS BOUNDED BY:
AREA 1

44-25N 028-52E

43-45N 028-52E

43-45N 029-10E

43-35N 029-10E

43-35N 029-25E

43-47N 029-25E

43-47N 030-48E

44-25N 030-48E

AREA 2

44-03.2N 028-51.0E

43-59.4N 028-51.0E

43-59.4N 028-57.6E

44-03.2N 028-57.6E

PROHIBITED AREAS TO SURFACE AND SUBMERGED NAVIGATION

2.- CANCEL THIS MSG ON 262359UTC MAR21

0265/21 BLACK SEA - ROMANIA

1.- ARTILLERY FIRING EXERCISE 23 MAR21 FROM 1200UTC TO 2000UTC IN
AREAS BOUNDED BY:

AREA 1

44-05N 029-08E

44-05N 029-30E

44-15N 029-30E

44-15N 029-08E

AREA 2

43-55N 029-08E

43-55N 029-30E

44-05N 029-30E

44-05N 029-08E

PROHIBITED AREAS TO NAVIGATION

2.- CANCEL THIS MSG ON 232100UTC MAR21

VII

0266/21 MARMARA SEA
CANCEL NAVAREA III 0247/21 AND THIS MESSAGE

0267/21 EASTERN MEDITERRANEAN SEA
CANCEL NAVAREA III 0252/21 AND THIS MESSAGE

0268/21 EASTERN MEDITERRANEAN SEA - CYPRUS
CANCEL NAVAREA III N0251/21 AND THIS MESSAGE

0269/21 BLACK SEA - UKRAINE
1.- NAVAL TRAINING 23 TO 27 MAR21 FROM 2200UTC TO 1700UTC IN AREA
BOUNDED BY:
45-52.9N 030-14.7E
46-04.0N 030-26.0E
46-15.0N 030-38.0E
46-37.0N 031-06.0E
46-26.0N 031-46.0E
46-07.6N 031-54.6E
45-58.2N 030-48.9E
45-50.5N 030-27.7E AND COASTLINE
NAVIGATION DANGEROUS
2. CANCEL THIS MSG 271800UTC MAR21

0270/21 SW AEGEAN SEA
1.- FIRING EXERCISES AREA -AKRA SPATHA- FROM 221000UTC TO 221600UTC
MAR21 IN AREA BOUNDED BY:
36-05.00N 023-45.00E
36-15.00N 023-45.00E
36-15.00N 024-00.00E
36-05.00N 024-00.00E
2.- CANCEL THIS MSG ON 221700UTC MAR21

0271/21 BLACK SEA - RUSSIA
1.- NAVAL TRAINING MISSILE AND GUNNERY FIRING EXERCISES
22 THRU 25 MAR21 FROM 0100UTC TO 1700UTC IN AREA BOUNDED BY:
44-22.8N 033-46.5E
43-57.0N 033-50.0E
43-39.0N 033-30.0E
42-41.3N 031-23.0E
43-29.3N 030-39.5E
44-43.0N 032-42.8E
44-36.5N 033-23.1E
NAVIGATION TEMPORARILY DANGEROUS
2.- CANCEL THIS MESSAGE 251800UTC MAR21

0272/21 CENTRAL MEDITERRANEAN SEA
SARDINIA - CORSICA SEA -
1.- GUNNERY EXERCISES FROM 230800UTC MAR21 TO 231100UTC MAR21 IN
AREA BOUNDED BY:
41 55N - 008 16E

VII

41 44N - 008 06E

41 55N - 007 47E

42 05N - 007 56E

SHIPPING FISHING, ANCHORAGE AND ANY SURFACE/UNDERWATER ACTIVITY IS DANGEROUS ALL TRANSITING SHIPS BEWARE.

2.- CANCEL THIS MSG ON 231200UTC MAR21

0273/21 BLACK SEA - TURKEY

1.- FIRING EXERCISE, FROM 212101UTC MAR21 TO 102059UTC APR21 IN AREA BOUNDED BY:

41 40.00 N - 034 57.00 E

41 40.00 N - 036 50.00 E

42 55.00 N - 036 50.00 E

42 55.08 N - 034 55.09 E

CAUTION ADVISED.

2.- CANCEL THIS MESSAGE 102159UTC APR21

0274/21 BLACK SEA - RUSSIA

CANCEL NAVAREA III 0271/21 AND THIS MESSAGE

0275/21 AZOV SEA

TAGANROGSKIY BAY

1.- NAVAL TRAINING AND GUNNERY FIRING EXERCISES 222100UTC THRU 272100UTC MAR21

IN AREA BOUNDED BY:

47-05-08N 038-17-02E

47-05-08N 038-23-02E

47-02-04N 038-28-04E

47-02-04N 038-22-03E

NAVIGATION TEMPORARILY DANGEROUS

2.- CANCEL THIS MESSAGE 272200UTC MAR21

0276/21 BLACK SEA - TURKEY

1.- FIRING EXERCISE, ON 23, 25 AND 26 MAR21 FROM 0800UTC TO 1400UTC IN AREA BOUNDED BY;

42 19.00 N - 034 55.00 E

41 48.00 N - 034 55.00 E

41 48.00 N - 036 31.20 E

42 25.00 N - 036 31.20 E

CAUTION ADVISED.

2. CANCEL THIS MESSAGE 261500UTC MAR21.

0277/21 AEGEAN SEA - STRAIT OF CANAKKALE

1.- SCIENTIFIC RESEARCH, BY R/V TUBİTAK MARMARA AND TUBİTAK MAM BETWEEN 23 MAR21 TO 15 APR21 IN AREA BOUNDED BY;

40 03.20 N - 026 12.52 E (SHORE)

40 00.37 N - 026 13.13 E

40 00.52 N - 026 09.18 E

40 03.02 N - 026 07.87 E

40 14.28 N - 026 12.73 E

VII

40 18.92 N - 026 10.83 E
40 18.95 N - 026 12.97 E (SHORE)
1000 METRES WIDE BERTH REQUESTED.
2.- CANCEL THIS MESSAGE 152059UTC APR21.

0278/21 SW AEGEAN SEA
SARONIKOS GULF
MEGARA BAY

1.- UNDERWATER WEAPON EXERCISES FROM 230800UTC TO 231600 UTC
MAR21 IN AREA:
37-50.00N 023-10.00E
37-50.00N 023-22.00E
37-56.50N 023-10.00E
37-56.50N 023-22.00E
2.- CANCEL THIS MSG ON 231700 UTC MAR 21

0279/21 AEGEAN SEA - KASTELORIZO SEA

1.- FIRING EXERCISES FROM 230600UTC TO 231000UTC MAR21
IN AREA:
36-05.00N 028-44.00E
36-02.40N 029-20.58E
36-09.28N 029-29.82E
36-08.50N 029-34.58E
36-06.48N 029-37.77E
35-03.00N 029-38.00E
35-30.00N 028-10.00E
2.- CANCEL THIS MSG 231100UTC MAR21

0280/21 WESTERN MEDITERRANEAN SEA - SICILY
SICILY STRAIT SEA ZONE

1.- FROM MARCH 23RD, 2021, TO APRIL 11TH, 2021, C/L ANTONIO MEUCCI
WILL CARRY OUT REPAIR WORK ON A SUBMARINE CABLE IN THE AREA
BOUNDED BY:

36 12.000N - 014 59.000E;
36 10.000N - 015 14.000E;
36 05.333N - 015 13.121E;
36 07.667N - 014 58.450E.

DURING OPERATIONS ALL UNITS IN TRANSIT SHALL MAINTAIN A DISTANCE
NOT LESS THAN ONE NAUTICAL MILE FROM ``C/L ANTONIO MEUCCI`` THAT
MUST BE CONSIDERED A SHIP WITH DIFFICULTY OF MANEUVERING.
SHIPS AND FLOATINGS IN TRANSIT BEWARE.

2.- CANCEL THIS MSG ON 112359UTC APR21

0281/21 EASTERN MEDITERRANEAN SEA - EGYPT

1.- Entry Prohibited Area Naval Exercise Gunnery Exercise From 1800UTC to
2200UTC on 23 MAR21 in area bounded by:

31-46.500N 028-47.000E
31-46.500N 029-14.000E
31-26.500N 029-14.000E
31-26.500N 028-47.000E

VII

2.- CANCEL THIS MSG ON 232300 MAR21

0282/21 EASTERN MEDITERRANEAN SEA - EGYPT

1.- Entry Prohibited Area Naval Exercise From 0700UTC to 1100UTC
on 25 MAR21 in area bounded by:

31-05.00 N 029-15.00 E

30-50.00 N 029-15.00 E

30-48.00 N 029-07.20 E

30-50.00 N 029-00.00 E

31-05.00 N 029-00.00 E

2.- CANCEL THIS MSG ON 251200UTC MAR21

0283/21 EASTERN MEDITERRANEAN SEA - LEBANON

1.- GUNNERY EXERCISE FROM 230300UTC TO 232200UTC MAR21 IN AREA
BOUNDED BY:

34-26N 035-31E

34-22N 035-31E

34-22N 035-37E

34-26N 035-37E

2.- CANCEL THIS MSG AT 232300UTC MAR21.

0284/21 BLACK SEA - UKRAINE

1.- NAVAL TRAINING 23 THRU 27 MAR21 FROM 2200UTC TO 1700UTC IN AREA
BOUNDED BY:

46-35.5N 031-17.4E

46-35.9N 031-36.5E

46-32.2N 031-39.8E

ALONG COASTLINE TO

46-27.1N 031-40.8E

46-27.1N 031-17.4E

NAVIGATION PROHIBITED

2.- CANCEL THIS MSG 271800 UTC MAR 21

0285/21 BLACK SEA - UKRAINE

1.- NAVAL TRAINING 23 MAR21 THRU 10 APR21 FROM 2200UTC TO 1700UTC IN
AREA BOUNDED BY:

46-15.21N 032-03.23E

46-10.19N 032-01.60E

45-58.89N 031-44.30E

45-33.29N 031-21.29E

45-43.29N 031-03.39E

45-56.19N 030-50.39E

46-09.99N 031-30.00E

46-14.46N 031-36.90E

ALONG COASTLINE TO

46-14.72N 031-37.30E

46-20.99N 031-47.00E

46-20.01N 031-52.52E

ALONG COASTLINE TO

46-15.21N 032-03.23E

VII

NAVIGATION PROHIBITED

2.- CANCEL THIS MSG 101800 UTC APR21

0286/21 WESTERN MEDITERRANEAN SEA

1.- CABLE RECOVERY OPERATION BY "MV REBECCA/ PBON, FROM 220800 UTC TO 312359 UTC MAR21, IN AREA BOUNDED BY:

38-55,53 N 002-58,11 E

38-51,24 N 004-02,59 E

38-45,61 N 004-16,22 E

38-34,76 N 004-52,39 E

38-22,56 N 005-40,80 E

38-21,27 N 006-01,31 E

2.- CANCEL THIS MSG ON 312359 UTC MAR21.

0287/21 BLACK SEA - RUSSIA

1.- NAVAL TRAINING MISSILE AND GUNNERY FIRING EXERCISES 25 MAR21 FROM 0100UTC TO 1700UTC IN AREA BOUNDED BY:

44-22.8N 033-46.5E

43-57.0N 033-50.0E

43-39.0N 033-30.0E

43-17.0N 032-41.0E

43-27.0N 031-20.0E

43-14.0N 030-54.0E

43-29.3N 030-39.5E

44-43.0N 032-42.8E

44-36.5N 033-23.1E AND COASTLINE

NAVIGATION TEMPORARILY DANGEROUS

2.- CANCEL THIS MESSAGE 251800UTC MAR21

0288/21 BLACK SEA - ROMANIA

1.- MILITARY EXERCISES WILL TAKE PLACE BETWEEN 22 MAR21 TO 26 MAR 21 IN AREA BOUNDED BY:

43-47N 029-25E

43-05N 029-25E

43-05N 030-48E

43-47N 030-48E

2.- CANCEL THIS MESSAGE 262359UTC MAR21

0289/21 EASTERN MEDITERRANEAN SEA AND AEGEAN SE

NAVAREA III Warnings in force on 23 MAR21 at 0600 UTC.

2019: 0029, 0537, 0886.

2020: 0068, 0450, 0708, 0740, 0833, 1277, 1278, 1375, 1419, 1499, 1657, 1716.

2021: 0009, 0034, 0035, 0036, 0038, 0039, 0040, 0041, 0043, 0049, 0050, 0051, 0064, 0066, 0069, 0074, 0094, 0117, 0138, 0167, 0168, 0169, 0170, 0171, 0174, 0179, 0180, 0183, 0184, 0190, 0191, 0192, 0193, 0194, 0202, 0203, 0204, 0207, 0215, 0221, 0227, 0237, 0239, 0240, 0241, 0243, 0246, 0248, 0250, 0256, 0259, 0262, 0264, 0265, 0269, 0272, 0273, 0275, 0276, 0277, 0278, 0279, 0280, 0281, 0282, 0283, 0284, 0285, 0286, 0287, 0288, 0289.

1.- Only those less than 42 days old are daily broadcasted on SafetyNET at 1200UTC and 2400UTC.

VII

- 2.- All NAVAREA III warnings in force are available on the web-site www.armada.mde.es/ihm/.
- 3.- New NAVAREA III warnings are also printed in the weekly edition of Spanish Notices to Mariners (section 5).
- 4.- Cancel this message on 292359 UTC MAR21.

SECTION B

Summary of drilling rigs updated to NAVAREA III 0289/21 warning.
Mediterranean Sea S/SE.

Maridive 520	31-24,0N	030-12,3E
Unknown	31-24,1N	030-02,0E
Unknown	31-24,5N	030-04,2E
Sneferu	31-26,2N	032-58,0E
P. Fouad	31-30,9N	032-31,6E
Scarabeo 6	31-36,0N	030-00,1E
Atwood Aurora	31-36,3N	030-04,7E
Ensco DS-6	31-36,6N	029-50,3E
Karous	31-37,8N	032-14,1E
Mari-B	31-44,9N	034-18,3E
Maersk Gardein	31-46,0N	030-34,5E
JP Bussel	31-46,1N	031-20,6E
Temsah SE-1	31-48,4N	031-18,4E
Senefru	31-48,9N	030-56,1E
Rosetta 1	31-50,8N	030-31,2E
Ocean Lexington	31-53,2N	031-53,4E
El Qaher-1	31-54,3N	031-54,0E
Adryatic 4	31-55,5N	032-31,3E
Unknown	31-56,7N	031-09,2E
Maersk Discoverer	32-03,3N	032-18,7E
Discoverer Americas	32-15,5N	028-38,7E
Atwood Beacom	32-53,8N	035-01,1E
Pride North America	33-00,3N	033-43,3E
Stena Drill Max	33-13,5N	034-17,3E
Saipem 12000	33-30,9N	031-53,9E
Estruc. Didon	33-47,9N	011-53,5E
Pride Sea Explorer	34-17,6N	011-48,4E
Sea Explorer	34-22,5N	011-32,0E
7 November	34-23,0N	012-15,0E
Isis	34-34,1N	012-31,6E
Scarabeo 4	34-39,0N	033-06,0E
Jacket	35-55,6N	011-33,2E
Petrosaudi Discover	36-00,7N	011-59,9E
Key Singapore	36-06,9N	010-49,2E

VII

Adriatic Sea-Ionian Sea.

Unknown	40-50,0N	018-17,0E
Bonaccia	43-35,5N	014-21,5E
Steward	44-12,8N	012-46,5E
Annabella	44-13,7N	013-04,7E
Morena I	44-13,8N	012-28,9E
Ika-A	44-21,5N	013-29,3E
Ida-B	44-26,8N	013-29,1E
Armida 1	44-28,5N	012-26,9E
Unknown	44-30,0N	013-00,0E
Irina	44-31,7N	013-22,8E
Ana	44-41,0N	013-16,1E
Ivana B	44-41,2N	013-13,1E
Vesna	44-41,2N	013-19,1E
Ivana E	44-44,7N	013-14,8E
IVANA D	44-47,1N	013-15,8E
Izabela South	44-57,5N	013-09,1E
Ocean King	44-58,5N	013-08,0E
Izabela North	44-58,8	013-07,8E

Azov Sea-Black Sea

AQUILA 2	40-55,8N	018-19,6E
Globetrotter 2	43-04,1N	029-28,6E
Deepwater Champion	43-52,1N	030-45,6E
Unknown	44-03,4N	030-09,3E
TEA	44-30,0N	013-01,1E
Unknown	45-15,5N	031-49,2E
Tavrida	45-21,4N	030-54,2E
B-312	45-34,2N	032-47,3E
Ukraine (B-319)	45-35,4N	032-42,8E
Number 11	45-40,5N	031-41,1E
Sivash	45-42,4N	031-52,6E
Number 10	45-42,7N	031-51,5E
Geolog-1	46-31,8N	037-01,0E