



ΑΓΓΕΛΙΕΣ ΓΙΑ ΤΟΥΣ ΝΑΥΤΙΛΛΟΜΕΝΟΥΣ

Μηνιαίο Τεύχος 1
31 Ιανουαρίου 2021

Αγγελίες με αριθμό από 15 έως και 32

ΠΕΡΙΕΧΟΜΕΝΑ

	Σελίδα
I Ευρετήριο Αγγελιών	3
II Αγγελίες έκδοσης νέων Ναυτικών Χαρτών και Ναυτιλιακών Εκδόσεων	5
III Αγγελίες διόρθωσης Ναυτικών Χαρτών	7
IV Αγγελίες διόρθωσης Φαροδείκτη	11
V Αγγελίες διόρθωσης Πλοηγών	17
VI Αγγελίες διόρθωσης λοιπών Ν. Εκδόσεων	25
VII Προαγγελίες NAVAREA III	27
Επικολλήματα περιέχονται μετά το μέρος VII	

Ταχυδρομική Διεύθυνση: ΥΔΡΟΓΡΑΦΙΚΗ ΥΠΗΡΕΣΙΑ,
Διεύθυνση Ασφάλειας Ναυσιπλοΐας
ΤΓΝ 1040, ΑΘΗΝΑ
Τηλ: (+30) 210 6551772
(+30) 210 6551806
Fax: (+30) 210 6557139
e - mail: nasf_hnhs@navy.mil.gr

Οι Αγγελίες είναι διαθέσιμες και στο δικτυακό τόπο της ΥΥ: www.hnhs.gr

Αρχιπλοίαρχος Δ. Ευαγγελίδης ΠΝ
Διοικητής

Οι Ετήσιες (Μόνιμες) αγγελίες, οι μηνιαίες αγγελίες για τους Ναυτιλλόμενους και τα Συμπληρωματικά φυλλάδια των Ναυτιλιακών Οδηγιών συντάσσονται με ευθύνη της Διεύθυνσης Ασφάλειας Ναυσιπλοΐας της ΥΥ. Όλες οι πληροφορίες που παρέχονται στις αγγελίες για τους Ναυτιλλόμενους αφορούν στους Ν. Χάρτες & στις Ν. Εκδόσεις και πρέπει να καταχωρούνται σε αυτές για να παραμένουν ενημερωμένες. Οι γεωγραφικές συντεταγμένες αναφέρονται στο γεωδαιτικό σύστημα αναφοράς του χάρτη που καλύπτει την περιοχή και έχει τη μεγαλύτερη κλίμακα.

Τα όρια των τομέων των φανών, η ευθυγράμμιση των ιθυτήριων φανών και των φανών σε ευθυγράμμιση, η προτεινόμενη πορεία και ο τομέας των φανών κατεύθυνσης, δίνονται όπως τα βλέπει ο παρατηρητής από τη θάλασσα. Όλες οι διοπτεύσεις αναφέρονται στον αληθή βορρά και μετρώνται κατά τη φορά των δεικτών του ρολογιού από 000° μέχρι 359°.

Οι ναυτιλλόμενοι παρακαλούνται να ενημερώνουν την Υδρογραφική Υπηρεσία ΠΝ, αμέσως μόλις εντοπίσουν κάποιο ναυτιλιακό κίνδυνο ή διαπιστώσουν διαφορές μεταξύ των στοιχείων που παρέχονται στους Ν. Χάρτες & Ν. Εκδόσεις και της πραγματικής κατάστασης, στην ταχυδρομική διεύθυνση, τηλέφωνα, και διεύθυνση ηλεκτρονικού ταχυδρομείου που αναγράφονται στο εξώφυλλο του τεύχους μηνιαίων αγγελιών ή στην πλησιέστερη Λιμενική Αρχή.

Για σβέσεις ή προβλήματα λειτουργίας των πυρσών (Φάρων, Φανών και Φωτοσημαντήρων) να ενημερώνεται αμέσως:

➤ **Η Υπηρεσία Φάρων ΠΝ,**

Στην Ταχυδρομική Διεύθυνση:

Υπηρεσία Φάρων, Τ.Κ 185 10 ΠΕΙΡΑΙΑΣ

Στα τηλέφωνα:

(+30) 210 4581508, στο fax: (+30) 210 4581410

Στη διεύθυνση ηλεκτρονικού ταχυδρομείου:

yf_epix@navy.mil.gr

➤ **Ή η πλησιέστερη Λιμενική Αρχή,** με ταυτόχρονη κοινοποίηση στην ΥΥ ΠΝ.

Οι αγγελίες, τα μηνύματα NAVTEX, οι προαγγελίες για τους ναυτιλλόμενους και το δελτίο καιρού (METEO), είναι διαθέσιμα και στο δικτυακό τόπο της ΥΥ: www.hnhs.gr

Οι Ναυτιλλόμενοι μπορούν να προμηθευθούν το τεύχος των Ετήσιων (Μονίμων) αγγελιών καθώς και τα Μηνιαία τεύχη αγγελιών, δωρεάν από τα γραφεία πώλησης Ν. Χαρτών & Ν. Εκδόσεων της Υδρογραφικής Υπηρεσίας.

**ΕΥΡΕΤΗΡΙΟ ΑΓΓΕΛΙΩΝ ΤΕΥΧΟΥΣ
&
Ν. ΧΑΡΤΕΣ- Ν. ΕΚΔΟΣΕΙΣ ΠΟΥ ΕΠΗΡΕΑΖΟΝΤΑΙ**

ΑΡΙΘΜΟΣ ΑΓΓΕΛΙΑΣ	ΣΕΛΙΔΑ	Ν. ΧΑΡΤΕΣ - Ν. ΕΚΔΟΣΕΙΣ
15	5	ΧΒΝ: 1005, 1055, 1058, 1061, 1513, 1596
16	7	ΧΕΕ: 232, 412 INT 3760
17	7	ΧΕΕ: 444/1
18	7	ΧΕΕ: 412/5
19	8	ΧΕΕ: 421/5
20	9	ΧΕΕ: 422
21	9	ΧΕΕ: 321/4
22	9	ΧΕΕ: INT 3736 424, 451
23	11	ΦΑΡΟΔΕΙΚΤΗΣ
24	17	ΠΛΟΗΓΟΣ ΤΟΜΟΣ Α΄
25	17	ΠΛΟΗΓΟΣ ΤΟΜΟΣ Α΄
26	19	ΠΛΟΗΓΟΣ ΤΟΜΟΣ Α΄
27	19	ΠΛΟΗΓΟΣ ΤΟΜΟΣ Β΄
28	21	ΠΛΟΗΓΟΣ ΤΟΜΟΣ Β΄
29	21	ΠΛΟΗΓΟΣ ΤΟΜΟΣ Β΄
30	23	ΠΛΟΗΓΟΣ ΤΟΜΟΣ Γ΄
31	23	ΠΛΟΗΓΟΣ ΤΟΜΟΣ Δ΄
32	25	ΕΥΡΕΤΗΡΙΟ Ν. ΧΑΡΤΩΝ & Ν. ΕΚΔΟΣΕΩΝ

**ΕΥΡΕΤΗΡΙΟ Ν. ΧΑΡΤΩΝ ΚΑΙ Ν. ΕΚΔΟΣΕΩΝ ΤΕΥΧΟΥΣ
&
ΑΓΓΕΛΙΕΣ ΠΟΥ ΤΟ ΕΠΗΡΕΑΖΟΥΝ**

Ν. ΧΑΡΤΕΣ - Ν. ΕΚΔΟΣΕΙΣ	ΑΓΓΕΛΙΕΣ
ΧΒΝ: 1005, 1055, 1058, 1061, 1513, 1596	15
ΧΕΕ: 232	16
ΧΕΕ: 321/4	21
ΧΕΕ: 412 INT 3760	16
ΧΕΕ: 412/5	18
ΧΕΕ: 422	20
ΧΕΕ: 421/5	19
ΧΕΕ: INT 3736 424	22
ΧΕΕ: 444/1	17
ΧΕΕ: 451	22
ΦΑΡΟΔΕΙΚΤΗΣ	23
ΠΛΟΗΓΟΣ ΤΟΜΟΣ Α΄	24
ΠΛΟΗΓΟΣ ΤΟΜΟΣ Α΄	25
ΠΛΟΗΓΟΣ ΤΟΜΟΣ Α΄	26
ΠΛΟΗΓΟΣ ΤΟΜΟΣ Β΄	27
ΠΛΟΗΓΟΣ ΤΟΜΟΣ Β΄	28
ΠΛΟΗΓΟΣ ΤΟΜΟΣ Β΄	29
ΠΛΟΗΓΟΣ ΤΟΜΟΣ Γ΄	30
ΠΛΟΗΓΟΣ ΤΟΜΟΣ Δ΄	31
ΕΥΡΕΤΗΡΙΟ Ν. ΧΑΡΤΩΝ & Ν. ΕΚΔΟΣΕΩΝ	32

II

Αριθμός Αγγελίας 15/2021

ΜΕΣΟΓΕΙΟΣ ΘΑΛΑΣΣΑ - Νέα Έκδοση - Κατάργηση ΧΒΝ.

1. Από το Βρετανικό Ναυαρχείο εκδόθηκαν ως «Νέα Έκδοση» οι παρακάτω ΧΒΝ:

Αριθμός Χάρτη	Τίτλος Χάρτη	Κλίμακα 1:	Έκδοση/ Ν. Έκδοση
1005	Turkey - Marmara Denizi, Marmara Adasi to Istanbul Boğazi (The Bosphorus).	150,000	ΦΕΒ. 2020
1055	Aegean Sea - Greece and Turkey, Rhodes Channel and Gökova Körfezi.	150,000	ΦΕΒ. 2020
1058	Aegean Sea - Greece and Turkey, Nísos Chíos and Izmir Körfezi.	150,000	ΦΕΒ. 2020
1061	Aegean Sea - Greece and Turkey, Çandarli Körfezi to Edremit Körferzi with Nísos Lésvos.	150,000	ΦΕΒ. 2020
1513	Greece - Saronικός Κόλπος - Κόλπος Elefsínas	25,000	ΦΕΒ. 2020
1596	Greece - Saronικός Κόλπος - Peiraiás.	25,000	ΦΕΒ. 2020

2. Με την Έκδοση/ Ν. Έκδοση των χαρτών παραγράφου 1 καταργούνται οι παρακάτω Εκδόσεις/ Ν. Εκδόσεις των ΧΒΝ:

Αριθμός Χάρτη	Τίτλος Χάρτη	Έκδοση/ Ν. Έκδοση
1005	Turkey - Marmara Denizi, Marmara Adasi to Istanbul Boğazi (The Bosphorus).	ΑΠΡ. 2015
1055	Aegean Sea - Greece and Turkey, Rhodes Channel and Gökova Körfezi.	ΙΑΝ. 2015
1058	Aegean Sea - Greece and Turkey, Nísos Chíos and Izmir Körfezi.	ΙΑΝ. 2016
1061	Aegean Sea - Greece and Turkey, Çandarli Körfezi to Edremit Köferzi with Nísos Lésvos.	ΜΑΙ. 2015

II


Αριθμός Χάρτη	Τίτλος Χάρτη	Έκδοση/ N. Έκδοση
1513	Greece - Saronικός Κόλπος - Κόλπος Elefsínas.	ΑΥΓ. 2020
1596	Greece - Saronικός Κόλπος - Peiraiás.	ΑΥΓ. 2020

(Πληροφορία: Τεύχος Αγγλικών Αγγελιών 8/2020)

III

Αριθμός Αγγελίας 16/2021

ΜΕΣΟΓΕΙΟΣ ΘΑΛΑΣΣΑ - ΕΛΛΑΣ - Σαρωνικός Κόλπος - Κόλπος Κεγχρεών - Όρμος Αλμυρή - Ναύδετο.

Να σημειωθεί το σύμβολο: , στη θέση: 37° 51' 57,8" Β - 023° 00' 03" Α.

ΧΕΕ: **232** «ΚΟΡΙΝΘΙΑΚΟΣ ΚΟΛΠΟΣ Α. ΨΑΡΟΜΥΤΑ ΜΕΧΡΙ ΔΙΩΡΥΓΑ ΚΟΡΙΝΘΟΥ» [51/2019], **412 (INT 3760)** «ΣΑΡΩΝΙΚΟΣ ΚΟΛΠΟΣ» [133/2020]

(Πληροφορία: ΓΕΝ)

Αριθμός Αγγελίας 17/2021

ΜΕΣΟΓΕΙΟΣ ΘΑΛΑΣΣΑ - ΕΛΛΑΣ - Νήσος Κρήτη - Λιμένας Σητείας - Ακάθατος Βυθός.

Να σημειωθεί το σύμβολο: # , στη θέση: 35° 12' 43" Β - 026° 07' 09" Α.


ΧΕΕ: **444/1** «ΟΡΜΟΣ ΑΓΙΟΥ ΝΙΚΟΛΑΟΥ - ΛΙΜΕΝΑΣ ΣΗΤΕΙΑΣ» (Λιμενοδείκτης B) «ΛΙΜΕΝΑΣ ΣΗΤΕΙΑΣ») [79/2012].


(Πληροφορία: ΥΥ)


Αριθμός Αγγελίας 18/2021

ΜΕΣΟΓΕΙΟΣ ΘΑΛΑΣΣΑ - ΕΛΛΑΣ - Σαρωνικός Κόλπος - Όρμος & Λιμένας Πόρου - Στενό Πόρου - Τοποθέτηση Φωτοσημαντήρων.

Σχετική Προαγγελία 1672/2020

1. Να σημειωθεί το σύμβολο:  *ΑνΕρ5δ3Μ*, στη θέση:
Ερ
37° 29' 35,83" Β - 023° 27' 45,13" Α.

2. Να σημειωθεί το σύμβολο:  *Αν(2)Ερ7δ2Μ*, στη θέση:
Ερ
37° 29' 42,55" Β - 023° 27' 39,87" Α.

3. Να σημειωθεί το σύμβολο:  *Αν(3)Ερ9δ2Μ*, στη θέση:
Ερ

III

37° 29' 48,19" B - 023° 27' 35,32" A.

4. Να σημειωθεί το σύμβολο: Δ_{Er} *Av(4)Er12δ2M*, στη θέση:

37° 29' 51,88" B - 023° 27' 30,85" A.

5. Να σημειωθεί το σύμβολο: Δ_{Er} *Av(3)Er9δ2M*, στη θέση:

37° 29' 53,51" B - 023° 27' 26,95" A.

6. Να σημειωθεί το σύμβολο: Δ_{Er} *Av(2)Er7δ2M*, στη θέση:

37° 29' 54,48" B - 023° 27' 22,62" A.

7. Να σημειωθεί το σύμβολο: Δ_{Er} *Av(3)Er9δ2M*, στη θέση:

37° 29' 55,38" B - 023° 27' 16,02" A.

8. Να σημειωθεί το σύμβολο: Δ_{Er} *Av(4)Er12δ2M*, στη θέση:

37° 29' 56,60" B - 023° 27' 07,46" A.

9. Να σημειωθεί το σύμβολο: Δ_{Er} *AvEr5δ3M*, στη θέση:

37° 29' 56,21" B - 023° 27' 01,43" A.

ΧΕΕ: **412/5** «ΠΡΟΣΓΕΙΑ ΚΑΙ ΛΙΜΕΝΑΣ ΠΟΡΟΥ» (Λιμενοδείκτης «ΛΙΜΕΝΑΣ ΠΟΡΟΥ»), **412/5** «ΠΡΟΣΓΕΙΑ ΚΑΙ ΛΙΜΕΝΑΣ ΠΟΡΟΥ» (1), (4), (6), (8), (9) [130/2019]

(Πληροφορία: Λ/Χ Πόρου)

Αριθμός Αγγελίας 19/2021

ΜΕΣΟΓΕΙΟΣ ΘΑΛΑΣΣΑ - ΕΛΛΑΣ - Αιγαίο Πέλαγος - Νήσος Κύθνος - Όρμος Μέριχα - Άκρα Μπάκα - Ιστορικό Ναυάγιο.

1. Η συνημμένη σημείωση με τίτλο: «ΙΣΤΟΡΙΚΑ ΝΑΥΑΓΙΑ - HISTORIC WRECKS», να τοποθετηθεί στη θέση με κέντρο το σημείο :
37° 24' 46'' B - 024° 24' 48'' A.

2. Να σημειωθεί δεξιά και παράπλευρα του συμβόλου: ++ , στη θέση:
37° 23' 40,5'' B - 024° 23' 35,0'' A, η ένδειξη: «*Ιστορικό Ναυον*».
(βλέπε Σημείωση)

ΧΕΕ: **421/5** [33/2017]

(Πληροφορία: ΥΥ)

III

Αριθμός Αγγελίας 20/2021

ΜΕΣΟΓΕΙΟΣ ΘΑΛΑΣΣΑ - ΕΛΛΑΣ - Αιγαίο Πέλαγος - Νήσος Σάμος, Δυτικές Ακτές, Νήσος Κίναρος, Άκρα Αυγό - Ιστορικά Ναυάγια.

1. Να σημειωθεί αριστερά και παράπλευρα του συμβόλου: \oplus , στη θέση: $37^{\circ} 42' 42'' \text{B} - 026^{\circ} 34' 18'' \text{A}$, η ένδειξη: «*Ιστορικό Νγον*».
(βλέπε Σημείωση)

2. Να σημειωθεί αριστερά και παράπλευρα του συμβόλου: \oplus ΘΠ, στη θέση: $36^{\circ} 58' 24'' \text{B} - 026^{\circ} 16' 10'' \text{A}$, η ένδειξη: «*Ιστορικό Νγον*».
(βλέπε Σημείωση)

ΧΕΕ: 422 [143/2020]

(Πληροφορία: ΥΥ)

Αριθμός Αγγελίας 21/2021

ΜΕΣΟΓΕΙΟΣ ΘΑΛΑΣΣΑ - ΕΛΛΑΣ - Θρακικό Πέλαγος - Κόλπος Ιερισσού - Λιμένας Στρατώνι - Ναύδετο.

Να διαγραφεί το σύμβολο: \blacktriangle , στη θέση: $40^{\circ} 31' 02'' \text{B} - 023^{\circ} 49' 56'' \text{A}$.

ΧΕΕ: 321/4 «ΟΡΜΟΙ ΚΑΙ ΛΙΜΕΝΕΣ ΣΤΡΥΜΟΝΙΚΟΥ ΚΟΛΠΟΥ ΚΑΙ ΚΟΛΠΟΥ ΙΕΡΙΣΣΟΥ», (λιμενοδείκτης $\textcircled{\oplus}$ «ΟΡΜΟΣ ΚΑΙ ΛΙΜΕΝΑΣ ΣΤΡΑΤΩΝΙ») [196/2015]

(Πληροφορία: Λ/Χ Ιερισσού)


Αριθμός Αγγελίας 22/2021

ΜΕΣΟΓΕΙΟΣ ΘΑΛΑΣΣΑ - ΕΛΛΑΣ - Αιγαίο Πέλαγος - Νησίδα Σύρνα (Αγ. Ιωάννης) - Ιστορικό Ναυάγιο.

1. Να σημειωθεί δεξιά και παράπλευρα του συμβόλου: $\textcircled{\oplus}$, στη θέση: $36^{\circ} 20' 12'' \text{B} - 026^{\circ} 41' 48'' \text{A}$ η ένδειξη: «*Historic Wk*».
(see Note)

III

2. Η συνημμένη σημείωση με τίτλο: «ΙΣΤΟΡΙΚΑ ΝΑΥΑΓΙΑ - HISTORIC WRECKS», να τοποθετηθεί στη θέση με κέντρο το σημείο: 37° 10' 36" Β - 028° 05' 00" Α.

3. Να σημειωθεί δεξιά και παράπλευρα του σύμβολου: , στη θέση: 36° 20' 12" Β - 026° 41' 48" Α η ένδειξη: «Ιστορικό Νγόν».
(βλέπε Σημείωση)

ΧΕΕ: (INT 3736) 424 (1) [120/2020], 451 (2, 3) [207/2019]

(Πληροφορία: ΥΥ)

IV

ΟΔΗΓΙΕΣ ΔΙΟΡΘΩΣΕΩΣ ΦΑΡΟΔΕΙΚΤΗ ΕΛΛΗΝΙΚΩΝ ΑΚΤΩΝ ΕΚΔΟΣΕΩΣ 2017

1. Οι διορθώσεις (αλλαγές, προσθήκες, διαγραφές) του Φαροδείκτη περιέχονται στο μέρος IV των μηνιαίων τευχών των Αγγελιών για τους Ναυτιλλόμενους και δίδονται κατά στήλες ως ακολούθως:

- **Πρώτη στήλη:** Αναγράφεται ο Αριθμός Ελληνικού Φαροδείκτη (ΑΕΦ) που επηρεάζεται από τη διόρθωση. Εφόσον ο αναγραφόμενος ΑΕΦ δεν υπάρχει στο Φαροδείκτη, τότε πρόκειται για νέο και τα στοιχεία του πρέπει να καταχωρηθούν στην ανάλογη μεταξύ των ΑΕΦ σειρά του Φαροδείκτη.
- **Λοιπές στήλες:**
 - ✓ Τα στοιχεία των διορθώσεων δίδονται ανά στήλες. Τα παλαιά στοιχεία διαγράφονται και αναγράφονται αντίστοιχα τα νέα. Στις στήλες που δεν επηρεάζονται σημειώνονται δύο παύλες (- -).
 - ✓ Με **πλάγια γράμματα** σημειώνονται οι φωτοσημαντήρες και η διαγραφή των στηλών.

2. Συνιστάται μικρής εκτάσεως διορθώσεις να καταχωρούνται με το χέρι, ενώ προσθήκες νέων ΑΕΦ ή διορθώσεις μεγάλης έκτασης να αποκόπτονται και να επικολλούνται στο Φαροδείκτη.

3. Οι μηνιαίες διορθώσεις να καταχωρούνται στον «Πίνακα Διορθώσεων».

Αριθμός Αγγελίας 23/2021

1	2	3	4	5	6	7	8	
4382	<i>ΠΟΡΟΣ "1"</i>	<i>1^{0s} αριστερά για τον εισερχόμενο στο στενό Πόρου από την ανατολική είσοδο</i>	37 29,6 23 27,8	Av Ep 5δ	--	3	Ερυθρός κυλινδρικός σημαντήρας με στήλη.	--
<i>Buoy</i>	<i>ΠÓROS "1"</i>	<i>1st portside for inbound vessels east entrance Póros Straight</i>		Fl R 5s 0,5+4,5=5δ/s	--		Red pillar buoy.	
4382,1	<i>ΠΟΡΟΣ "2"</i>	<i>2^{0s} αριστερά για τον εισερχόμενο στο στενό Πόρου από την ανατολική είσοδο</i>	37 29,7 23 27,6	Av (2) Ep 7δ	--	2	Ερυθρός κυλινδρικός σημαντήρας με στήλη.	--
<i>Buoy</i>	<i>ΠÓROS "2"</i>	<i>2nd portside for inbound vessels east entrance Póros Straight</i>		Fl (2) R 7s 1+1+1+4=7δ/s			Red pillar buoy.	

IV

1	2	3	4	5	6	7	8	
4382,2	<i>ΠΟΡΟΣ "3"</i>	<i>3^{0s} αριστερά για τον εισερχόμενο στο στενό Πόρου από την ανατολική είσοδο</i>	37 29,8 23 27,6	Av (3) Ep 9δ	--	2	Ερυθρός κυλινδρικός σημαντήρας με στήλη.	
<i>Buoy</i>	<i>ΠÓROS "3"</i>	<i>3rd portside for inbounding vessels east entrance Póros Straight</i>		Fl (3) R 9s 0,3+ <u>1</u> +0,3+ <u>1</u> + 0,3+ <u>6,1</u> =9δ/s	--		Red pillar buoy.	
4382,3	<i>ΠΟΡΟΣ "4"</i>	<i>4^{0s} αριστερά για τον εισερχόμενο στο στενό Πόρου από την ανατολική είσοδο</i>	37 29,9 23 27,5	Av (4) Ep 12δ	--	2	Ερυθρός κυλινδρικός σημαντήρας με στήλη.	
<i>Buoy</i>	<i>ΠÓROS "4"</i>	<i>4th portside for inbounding vessels east entrance Póros Straight</i>		Fl (4) R 12s 0,5+ <u>0,5</u> +0,5+ <u>0,5</u> +0,5+ <u>0,5</u> + 0,5+ <u>8,5</u> =12δ/s			Red pillar buoy.	
4382,4	<i>ΠΟΡΟΣ "5"</i>	<i>5^{0s} αριστερά για τον εισερχόμενο στο στενό Πόρου από την ανατολική είσοδο</i>	37 29,9 23 27,4	Av (3) Ep 9δ	--	2	Ερυθρός κυλινδρικός σημαντήρας με στήλη.	--
<i>Buoy</i>	<i>ΠÓROS "5"</i>	<i>5th portside for inbounding vessels east entrance Póros Straight</i>		Fl (3) R 9s 0,3+ <u>1</u> +0,3+ <u>1</u> + 0,3+ <u>6,1</u> =9δ/s			Red pillar buoy.	
4382,5	<i>ΠΟΡΟΣ "6"</i>	<i>6^{0s} αριστερά για τον εισερχόμενο στο στενό Πόρου από την ανατολική είσοδο</i>	37 29,9 23 27,4	Av (2) Ep 7δ	--	2	Ερυθρός κυλινδρικός σημαντήρας με στήλη.	--
<i>Buoy</i>	<i>ΠÓROS "6"</i>	<i>6th portside for inbounding vessels east entrance Póros Straight</i>		Fl (2) R 7s 1+ <u>1</u> +1+ <u>4</u> =7δ/s			Red pillar buoy.	
4382,6	<i>ΠΟΡΟΣ "7"</i>	<i>7^{0s} αριστερά για τον εισερχόμενο στο στενό Πόρου από την ανατολική είσοδο</i>	37 29,9 23 27,3	Av (3) Ep 9δ	--	2	Ερυθρός κυλινδρικός σημαντήρας με στήλη.	--
<i>Buoy</i>	<i>ΠÓROS "7"</i>	<i>7th portside for inbounding vessels east entrance Póros Straight</i>		Fl (3) R 9s 0,3+ <u>1</u> +0,3+ <u>1</u> + 0,3+ <u>6,1</u> =9δ/s			Red pillar buoy.	

IV

1	2	3	4	5	6	7	8
4382,7	<i>ΠΟΡΟΣ "8"</i>	<i>8^{ος} αριστερά για τον εισερχόμενο στο στενό Πόρου από την ανατολική είσοδο</i>	37 29,9 23 27,1	Av (4) Ep 12δ	--	Ερυθρός κυλινδρικός σημαντήρας με στήλη.	--
<i>Buoy</i>	<i>ΠÓROS "8"</i>	<i>8th portside for inbounding vessels east entrance Póros Straight</i>		Fl (4) R 12s 0,5+ <u>0,5</u> +0,5+ <u>0,5</u> +0,5+ <u>0,5</u> + 0,5+ <u>8,5</u> =12δ/s		Red pillar buoy.	
4382,8	<i>ΠΟΡΟΣ "9"</i>	<i>9^{ος} αριστερά για τον εισερχόμενο στο στενό Πόρου από την ανατολική είσοδο</i>	37 29,9 23 27,0	Av Ep 5δ	--	3 Ερυθρός κυλινδρικός σημαντήρας με στήλη.	--
<i>Buoy</i>	<i>ΠÓROS "9"</i>	<i>9th portside for inbounding vessels east entrance Póros Straight</i>		Fl R 5s 0,5+ <u>4,5</u> =5δ/s		Red pillar buoy.	

V

Αριθμός Αγγελίας 24/2021

ΠΛΟΗΓΟΣ ΤΟΜΟΣ Α΄ (5^η ΕΚΔΟΣΗ 2015) - ΜΕΣΟΓΕΙΟΣ ΘΑΛΑΣΣΑ - Ιόνιο Πέλαγος (Ελληνική Τάφρος) - Δυτικές Ακτές Νήσου Ζακύνθου, Πελοποννήσου - Περιοχή Συχνής Παρουσίας Θαλάσσιων Θηλαστικών.

5

Δ 28 Πρόσθεσε: «Περιοχή Συχνής Παρουσίας Θαλάσσιων Θηλαστικών εντοπίζεται στο θαλάσσιο χώρο του Νότιου Ιονίου πελάγους (Ελληνική Τάφρος). Για την προστασία τους από τα διερχόμενα πλοία, παρακαλούνται οι ναυτιλλόμενοι να εντείνουν την επιτήρησή τους ώστε να εντοπίζονται και να αποφεύγονται οι συγκρούσεις με τα θαλάσσια θηλαστικά, οι οποίες συνήθως οδηγούν στο θανάσιμο τραυματισμό τους. Η περιοχή οριοθετείται εσωτερικά της νοητής γραμμής η οποία ενώνει τα παρακάτω σημεία και της έναντι ακτογραμμής εκκινώντας από σημείο των **ΒΔ** ακτών της νήσου Ζακύνθου (37° 53,0΄ Β - 020° 38,0΄ Α), εκτείνεται μέχρι 5, 8, και 23 ν. μίλια περίπου, **Ν**, **ΝΔ** και **ΝΝΔ** της βραχονησίδας Βαρδιάνοι (νοτιοδυτικές ακτές ν. Κεφαλληνίας), στα αντίστοιχα σημεία (38° 03,0΄ Β - 020° 26,0΄ Α), (38° 03,0΄ Β - 020° 18,0΄ Α) & (37° 48,0΄ Β - 020° 09, 4΄ Α). Στη συνέχεια εκτείνεται μέχρι 22 ν. μίλια περίπου, **Ν** των νησίδων Στροφάδων, στο σημείο (36° 53,2΄ Β - 020° 58,6΄ Α) και μέχρι 17 ν. μίλια περίπου, **Ν** της βραχονησίδας Βενέτικο (ΝΔ όριο Μεσσηνιακού κόλπου), στο σημείο (36° 25,0΄ Β - 021° 53,0΄ Α). Κατόπιν εκτείνεται μέχρι 12, 5, και 5 ν. μίλια περίπου, **ΝΔ**, **ΝΝΑ** και **ΒΔ** της άκρας Ταίναρο, στα αντίστοιχα σημεία (36° 18,0΄ Β - 022° 16,2΄ Α), (36° 18,0΄ Β - 022° 31,5΄ Α) & (36° 27,0΄ Β - 022° 31,5΄ Α).»

(Πληροφορία: ΥΝΑΝΠ)

Αριθμός Αγγελίας 25/2021

ΠΛΟΗΓΟΣ ΤΟΜΟΣ Α΄ (5^η ΕΚΔΟΣΗ 2015) - ΜΕΣΟΓΕΙΟΣ ΘΑΛΑΣΣΑ - ΕΛΛΑΣ - Ιόνιο Πέλαγος - Γνωστοποίηση Παροχής Μειωμένων Υπηρεσιών Συστημάτων Εξυπηρέτησης Κυκλοφορίας Πλοίων (Vessel Traffic Service).

10

Δ 10 Πρόσθεσε: «Γνωστοποιείται η μειωμένη παροχή Υπηρεσιών, λόγω βλαβών, των Συστημάτων Εξυπηρέτησης Κυκλοφορίας Πλοίων (Vessel Traffic Service) των περιοχών Κέντρο VTS Κέρκυρας - Υποκέντρο VTS Ηγουμενίτσας, Κέντρο VTS Πάτρας - Υποκέντρο VTS Αντιρρίου, Κέντρο VTS Ραφήνας - Υποκέντρο VTS Λαυρίου και Κέντρο VTS Πειραιά. Τα ανωτέρω Κέντρα /Υποκέντρα παρέχουν **μόνο** υπηρεσίες πληροφόρησης πλοίων. Τα υπόχρεα πλοία, τα οποία διαπλέουν τις περιοχές ευθύνης των ανωτέρω Κέντρων/Υποκέντρων, παρακαλούνται να τηρούν ακρόαση στους αντίστοιχους για αυτά διαύλους επικοινωνίας 11, 13, 14, 71, 74 VHF, παράλληλα με το δίαυλο κινδύνου και ασφαλείας 16 VHF αναφέροντας τις κινήσεις τους κατά τον κατάπλου ή απόπλου από τις αντίστοιχες περιοχές ευθύνης των VTS.»

(Πληροφορία: ΥΝΑΝΠ)

V

V

Αριθμός Αγγελίας 26/2021

ΠΛΟΗΓΟΣ ΤΟΜΟΣ Α΄ (5^η ΕΚΔΟΣΗ 2015) - Κορινθιακός Κόλπος - Λιμενίσκος Βραχάτι - Τοποθέτηση Φανών - Ενημέρωση Πλοηγού.

150

A 24 - Δ 19 Αντί: «Ο δυτικός είναι.....δυτικοί άνεμοι.», **διάβαζε:** «Ο βόρειος είναι κεκαμμένος και εκτείνεται προς τα **BBA**. Στην κεφαλή του λειτουργεί πράσινος φανός (37° 58,0΄ B - 022° 48,6΄ A), (Σιδηρόπλεκτος οβελός με εξώστη και πράσινη οριζόντια λουρίδα). Ο νότιος που είναι επίσης κεκαμμένος εκτείνεται αρχικά προς τα **BA** και στη συνέχεια κάμπτεται προς τα **BD**. Στην κεφαλή του λειτουργεί ερυθρός φανός (37° 57,9΄ B - 022°48,5΄ A), (Σιδηρόπλεκτος οβελός με εξώστη και ερυθρά οριζόντια λουρίδα). Η είσοδος του λιμενίσκου είναι στραμμένη προς τα **A** και έχει άνοιγμα 60 μέτρα περίπου. Εσωτερικά τα παράλια είναι κρηπιδωμένα ενώ ο λιμενίσκος δεν είναι υδρογραφημένος.»

(Πληροφορία: ΥΥ)

Αριθμός Αγγελίας 27/2021

ΠΛΟΗΓΟΣ ΤΟΜΟΣ Β΄ (Ε΄ ΕΚΔΟΣΗ 2019) - ΜΕΣΟΓΕΙΟΣ ΘΑΛΑΣΣΑ - Νήσος Κρήτη - Νοτιοδυτικές, Δυτικές Ακτές Νήσου Κρήτης (Ελληνική Τάφρος), - Περιοχή Συχνής Παρουσίας Θαλάσσιων Θηλαστικών.

5

A 16 Πρόσθεσε: «Περιοχή Συχνής Παρουσίας Θαλάσσιων Θηλαστικών εντοπίζεται στο θαλάσσιο χώρο των, νοτιοδυτικών, δυτικών ακτών της νήσου Κρήτης (Ελληνική Τάφρος). Για την προστασία τους από τα διερχόμενα πλοία, παρακαλούνται οι ναυτιλλόμενοι να εντείνουν την επιτήρησή τους ώστε να εντοπίζονται και να αποφεύγονται οι συγκρούσεις με τα θαλάσσια θηλαστικά, οι οποίες συνήθως οδηγούν στο θανάσιμο τραυματισμό τους. Η περιοχή οριοθετείται εσωτερικά της νοητής γραμμής η οποία ενώνει τα παρακάτω σημεία και της έναντι ακτογραμμής εκκινώντας από την άκρη Λίτινος του κόλπου Μεσαρά (νοτιότερο όριο ν. Κρήτης) στο σημείο (34° 55,0΄ B - 024° 44,0΄ A), εκτείνεται μέχρι 8 ν. μίλια περίπου, **N** της ανωτέρω άκρας, στο σημείο (34° 47,0΄ B - 024° 44,0΄ A). Στη συνέχεια εκτείνεται μέχρι 4 ν. μίλια περίπου, **NNΔ** της άκρας Τρυπητή (ν. Γαύδος), στο σημείο (34° 45,0΄ B - 024° 05,0΄ A) και μέχρι 9 ν. μίλια περίπου, **NΔ** της νησίδας Ελαφόνησος, (νοτιοδυτικές ακτές ν. Κρήτης) στο σημείο (35° 10,0΄ B - 023° 22,0΄ A). Κατόπιν εκτείνεται μέχρι 14 και 0,5 ν. μίλια περίπου, **NΔ** και **BD**, της νησίδας Αγρία Γραμβούσα (βορειοδυτικές ακτές ν. Κρήτης), στα αντίστοιχα σημεία (35° 30,0΄ B - 023° 22,0΄ A) (35° 39,0΄ B - 023° 34,0΄ A).»

(Πληροφορία: ΥΝΑΝΠ)

V

V

Αριθμός Αγγελίας 28/2021

ΠΛΟΗΓΟΣ ΤΟΜΟΣ Β΄ (Ε΄ ΕΚΔΟΣΗ 2019) - ΜΕΣΟΓΕΙΟΣ ΘΑΛΑΣΣΑ - ΕΛΛΑΣ - Ιόνιο Πέλαγος, Αιγαίο Πέλαγος - Γνωστοποίηση Παροχής Μειωμένων Υπηρεσιών Συστημάτων Εξυπηρέτησης Κυκλοφορίας Πλοίων (Vessel Traffic Service).

9

Δ 24 Πρόσθεσε: «Γνωστοποιείται η μειωμένη παροχή Υπηρεσιών, λόγω βλαβών, των Συστημάτων Εξυπηρέτησης Κυκλοφορίας Πλοίων (Vessel Traffic Service) των περιοχών Κέντρο VTS Κέρκυρας - Υποκέντρο VTS Ηγουμενίτσας, Κέντρο VTS Πάτρας - Υποκέντρο VTS Αντιρρίου, Κέντρο VTS Ραφήνας - Υποκέντρο VTS Λαυρίου και Κέντρο VTS Πειραιά. Τα ανωτέρω Κέντρα /Υποκέντρα παρέχουν **μόνο** υπηρεσίες πληροφόρησης πλοίων. Τα υπόχρεα πλοία, τα οποία διαπλέουν τις περιοχές ευθύνης των ανωτέρω Κέντρων/Υποκέντρων, παρακαλούνται να τηρούν ακρόαση στους αντίστοιχους για αυτά διαύλους επικοινωνίας 11, 13, 14, 71, 74 VHF, παράλληλα με το δίαυλο κινδύνου και ασφαλείας 16 VHF αναφέροντας τις κινήσεις τους κατά τον κατάπλου ή απόπλου από τις αντίστοιχες περιοχές ευθύνης των VTS.»

(Πληροφορία: ΥΝΑΝΠ)

Αριθμός Αγγελίας 29/2021

ΠΛΟΗΓΟΣ ΤΟΜΟΣ Β΄ (Ε΄ ΕΚΔΟΣΗ 2019) - ΜΕΣΟΓΕΙΟΣ ΘΑΛΑΣΣΑ - ΕΛΛΑΣ - Σαρωνικός Κόλπος - Όρμος & Λιμένας Πόρου - Στενό Πόρου - Τοποθέτηση Φωτοσημαντήρων.

127

Δ 24 Πρόσθεσε: «**Διάπλους Στενού:** Για τον ασφαλή διάπλου του στενού του Πόρου, έχουν ποντιστεί **εννέα (9) ερυθροί φωτοσημαντήρες** αριστερά για τον εισερχόμενο από την ανατολική είσοδο. Ο πρώτος φωτοσημαντήρας είναι τοποθετημένος είκοσι (20) μέτρα περίπου **ΒΑ** της νησίδας Σταυρός, ενώ ο τελευταίος είναι τοποθετημένος εκατόν ογδόντα (180) μέτρα περίπου **ΝΔ** από την άκρα Κολώνα. Οι φωτοσημαντήρες επισημαίνουν την ισοβαθή των τεσσάρων (4) μέτρων η οποία βρίσκεται στο νότιο τμήμα του στενού, για τον εισερχόμενο από την ανατολική είσοδο.»

(Πληροφορία: Λ/Χ Πόρου)

V

V

Αριθμός Αγγελίας 30/2021

ΠΛΟΗΓΟΣ ΤΟΜΟΣ Γ΄ (5^η Έκδοση 2016) - ΜΕΣΟΓΕΙΟΣ ΘΑΛΑΣΣΑ - ΕΛΛΑΣ - Ιόνιο Πέλαγος, Αιγαίο Πέλαγος - Γνωστοποίηση Παροχής Μειωμένων Υπηρεσιών Συστημάτων Εξυπηρέτησης Κυκλοφορίας Πλοίων (Vessel Traffic Service).

11

Δ 56 Πρόσθεσε: «Γνωστοποιείται η μειωμένη παροχή Υπηρεσιών, λόγω βλαβών, των Συστημάτων Εξυπηρέτησης Κυκλοφορίας Πλοίων (Vessel Traffic Service) των περιοχών Κέντρο VTS Κέρκυρας - Υποκέντρο VTS Ηγουμενίτσας, Κέντρο VTS Πάτρας - Υποκέντρο VTS Αντιρρίου, Κέντρο VTS Ραφήνας - Υποκέντρο VTS Λαυρίου και Κέντρο VTS Πειραιά. Τα ανωτέρω Κέντρα /Υποκέντρα παρέχουν **μόνο** υπηρεσίες πληροφόρησης πλοίων. Τα υπόχρεα πλοία, τα οποία διαπλέουν τις περιοχές ευθύνης των ανωτέρω Κέντρων/Υποκέντρων, παρακαλούνται να τηρούν ακρόαση στους αντίστοιχους για αυτά διαύλους επικοινωνίας 11, 13, 14, 71, 74 VHF, παράλληλα με το δίαυλο κινδύνου και ασφαλείας 16 VHF αναφέροντας τις κινήσεις τους κατά τον κατάπλου ή απόπλου από τις αντίστοιχες περιοχές ευθύνης των VTS.»

(Πληροφορία: ΥΝΑΝΠ)

Αριθμός Αγγελίας 31/2021

ΠΛΟΗΓΟΣ ΤΟΜΟΣ Δ΄ (6^η ΕΚΔΟΣΗ 2015) - ΜΕΣΟΓΕΙΟΣ ΘΑΛΑΣΣΑ - ΕΛΛΑΣ - Ιόνιο Πέλαγος, Αιγαίο Πέλαγος - Γνωστοποίηση Παροχής Μειωμένων Υπηρεσιών Συστημάτων Εξυπηρέτησης Κυκλοφορίας Πλοίων (Vessel Traffic Service).

10

A 41 Πρόσθεσε: «Γνωστοποιείται η μειωμένη παροχή Υπηρεσιών, λόγω βλαβών, των Συστημάτων Εξυπηρέτησης Κυκλοφορίας Πλοίων (Vessel Traffic Service) των περιοχών Κέντρο VTS Κέρκυρας - Υποκέντρο VTS Ηγουμενίτσας, Κέντρο VTS Πάτρας - Υποκέντρο VTS Αντιρρίου, Κέντρο VTS Ραφήνας - Υποκέντρο VTS Λαυρίου και Κέντρο VTS Πειραιά. Τα ανωτέρω Κέντρα /Υποκέντρα παρέχουν **μόνο** υπηρεσίες πληροφόρησης πλοίων. Τα υπόχρεα πλοία, τα οποία διαπλέουν τις περιοχές ευθύνης των ανωτέρω Κέντρων/Υποκέντρων, παρακαλούνται να τηρούν ακρόαση στους αντίστοιχους για αυτά διαύλους επικοινωνίας 11, 13, 14, 71, 74 VHF, παράλληλα με το δίαυλο κινδύνου και ασφαλείας 16 VHF αναφέροντας τις κινήσεις τους κατά τον κατάπλου ή απόπλου από τις αντίστοιχες περιοχές ευθύνης των VTS.»

(Πληροφορία: ΥΝΑΝΠ)

V

VI

Αριθμός Αγγελίας 32/2021

ΜΕΣΟΓΕΙΟΣ ΘΑΛΑΣΣΑ - ΕΛΛΑΣ - Έκδοση, Κατάργηση ΧΕΕ - Ενημέρωση
Ευρετηρίου Ν. Χαρτών & Ν. Εκδόσεων της ΥΥ (15^η Έκδοση 2014).

ΟΥΔΕΜΙΑ

(Πληροφορία: ΥΥ)

VII

Προαγγελίες για τους Ναυτιλλόμενους της Περιοχής
Μεσογείου - Μαύρης Θάλασσας (Περιοχή III) που Ισχύουν
από 19 Ιανουαρίου μέχρι και 26 Ιανουαρίου 2021
Σχετική Αγγελία αριθμός 13/2021

TELEMARTES

SECTION A

NAVAREA III Warnings originated from January 19th 2021 to January 26th 2021:

0060/21 CENTRAL MEDITERRANEAN SEA
IONIAN - SICILY STRAIT SEA ZONES

1.- NAVAL AIR EXERCICES, 21 JAN21 FROM 0600UTC UNTIL 0400 UTC OF 23
JAN21, IN AREA BOUNDED BY:

36-00N 015-00E

38-00N 016-45E

38-00N 018-00E

36-00N 018-00E

THE MENTIONED AREA IS DECLARED DANGEROUS TO NAVIGATION,
ANCHORAGE,

FISHING AND ALL ACTIVITIES RELATED WITH THE USE OF THE SEA.

SHIPS AND CRAFTS IN TRANSIT BEWARE

2.- CANCEL THIS MESSAGE ON 230500 JAN21

0061/21 BLACK SEA - RUSSIA

1.- MISSILE AND GUNNERY FIRING EXERCISES 25 AND 27 THRU 30 JAN21
FROM 0100UTC TO 1900UTC IN AREA BOUNDED BY:

45-04.8N 036-06.8E

44-46.8N 036-23.1E

44-31.5N 035-40.6E

44-13.5N 035-08.6E

44-23.5N 034-49.8E

44-42.6N 034-47.9E

44-51.8N 035-28.4E

NAVIGATION TEMPORARILY DANGEROUS

2.- CANCEL THIS MESSAGE 302000UTC JAN21

0062/21 BLACK SEA - RUSSIA

1.- NAVAL TRAINING FROM 230001UTC JAN21 TO 102100UTC FEB21 IN AREA
BOUNDED BY:

44-52N 036-10E

44-52N 036-28E

44-20N 035-15E

44-20N 034-55E

NAVIGATION TEMPORARILY DANGEROUS

2.- CANCEL THIS MESSAGE 102200UTC FEB21

VII

0063/21 CENTRAL MEDITERRANEAN SEA

1.- NAVAL AIR EXERCICES, 21 JAN21 FROM 1400UTC UNTIL 0400UTC 22 JAN21,
IN AREA BOUNDED BY:

35-00N 015-40E

37-30N 015-40E

37-30N 017-40E

35-00N 017-40E

THE MENTIONED AREA IS DECLARED DANGEROUS TO NAVIGATION,
ANCHORAGE,

FISHING AND ALL ACTIVITIES RELATED WITH THE USE OF THE SEA.

SHIPS AND CRAFTS IN TRANSIT BEWARE.

2.- CANCEL THIS MESSAGE ON 220500UTC JAN21

3.- CANCEL NAVAREA III 0060/21 AND THIS PARRAGRAPH

0064/21 BLACK SEA - TURKEY

1.- SICIENTIFIC RESEARCH, BU M/V DENAR 2 FROM 21 JAN21 TO 21 APR21 IN
AREA BOUNDED BY:

42-52.90N 031-05.87E

42-49.11N 031-06.69E

42-48.42N 031-13.77E

41-52.15N 031-51.41E

41-49.18N 031-44.00E

41-33.95N 032-01.44E

41-37.40N 032-08.80E

41-55.74N 032-00.44E

41-53.43N 031-54.62E

42-48.83N 031-17.38E

42-51.07N 031-22.85E

42-51.15N 031-22.86E

42-58.02N 031-33.86E

43-04.28N 031-44.11E

43-08.87N 031-38.25E

43-02.81N 031-27.95E

42-59.99N 031-31.48E

42-54.15N 031-22.09E

42-54.83N 031-21.93E

WIDE BERTH REQUESTED.

2.- CANCEL THIS MESSAGE 212059UTC APR 21.

0065/21 EASTERN MEDITERRANEAN SEA - CYPRUS

1.- R/S ODIN FINDER (MMSI:247048200) WILL EXECUTE

GEOLOGICAL SURVEY OPERATIONS, FROM 23 JAN21 UNTIL 05 FEB21 IN AREA
BOUNDED BY:

34-41.900N 033-06.100E

34-28.400N 033-00.800E

34-35.767N 032-05.000E

34-12.586N 032-05.000E

34-02.400N 033-22.000E

34-41.400N 033-37.600E

ODIN FINDER WILL TOW UNDERWATER EQUIPMENT AND WILL BE LIMITED IN

VII

MANEUVERABILITY.

WIDE BERTH REQUESTED OF 2NM

2.- CANCEL THIS MESSAGE ON 052359UTC FEB21

0066/21 CENTRAL MEDITERRANEAN SEA

SOUTH IONIO SEA

1.- GEOPHYSICAL RESEARCH BY VESSEL 'URBANO MONTI'
FROM 23 JAN21 UNTIL FURTHER NOTICE IN LINE:

36-03.99N 018-16.42E

35-54.46N 019-05.09E

SAFETY DISTANCE REQUIRED 1.0NM

0067/21 EASTERN MEDITERRANEAN SEA - CYPRUS

1.- MULTINATIONAL EXERCISE ON 25 JAN21 BETWEEN 0900UTC TO1400UTC,
IN AREA BOUNDED BY:

34-36N 033-16E

34-36N 033-28E

34-26N 033-28E

34-26N 033-16E

ALL VESSELS ARE STRONGLY ADVISED NOT ENTER TO THE AREA

2.- CANCEL THIS MESSAGE ON 251500UTC JAN21.

0068/21 BLACK SEA - TURKEY

1.- FIRING EXERCISE, 26 JAN21 AND 27 JAN21 FROM 0800UTC TO 1400UTC IN
AREA BOUNDED BY:

42-44.93N 033-00.33E

42-44.53N 033-54.42E

42-40.50N 034-08.82E

42-24.95N 034-06.55E

42-33.40N 032-59.88E

CAUTION ADVISED.

2.- CANCEL THIS MESSAGE 271500UTC JAN21.

0069/21 EASTERN MEDITERRANEAN SEA

1.- Ramform Tethys is conducting a seismic survey with Ramform Sovereign and
three escort vessels M/V Thor Freya, EDT Argonaut and M/V EDT Niovi
Ramform Tethys is towing 12 high voltage seismic cables with length 8100 meter and
she is restricted in her ability to maneuver, a wide berth is requested 3 NM from her
bow, 3NM from sides and 6 NM from her stern.

Working VHF channels are 16 and 72.

Operational area polygon:

32-35N02 9-00E

32-36N03 0-55E

32-14N03 0-55E

31-48N02 9-42E

31-48N02 9-01E

VII

0070/21 EASTERN MEDITERRANEAN SEA

1.- NAVAL EXERCISE, 26 JAN21 FROM 0500UTC TO 1700UTC IN AREA BOUNDED BY:

35-30N 030-02E

35-30N 030-34E

35-54N 030-34E

35-54N 030-02E

CAUTION ADVISED.

2.- CANCEL THIS MESSAGE 261800UTC JAN21.

0071/21 BLACK SEA - RUSSIA

1.- MISSILE AND GUNNERY FIRING EXERCISES 28 THRU 30 JAN21 FROM 0100UTC TO 1900UTC IN AREA BOUNDED BY:

45-04.8N 036-06.8E

44-46.8N 036-23.1E

44-31.5N 035-40.6E

44-13.5N 035-08.6E

44-23.5N 034-49.8E

44-42.6N 034-47.9E

44-51.8N 035-28.4E

NAVIGATION TEMPORARILY DANGEROUS

2.- CANCEL THIS MESSAGE 302000 UTC JAN 21

3.- CANCEL NAVAREA III 0061/21 AND THIS PARRAGRAPH

0072/21

NAVAREA III Warnings in force on 26 JAN21 at 0600 UTC.

2019: 0029, 0537, 0886.

2020: 0068, 0450, 0708, 0740, 0833, 1277, 1278, 1375, 1419, 1478, 1486, 1499, 1548, 1613, 1614, 1629, 1657, 1674, 1703, 1716, 1717, 1718, 1719, 1720, 1721, 1722, 1737, 1738, 1739.

2021: 0003, 0006, 0009, 0027, 0028, 0034, 0035, 0036, 0037, 0038, 0039, 0040, 0041, 0042, 0043, 0045, 0049, 0050, 0051, 0052, 0053, 0054, 0062, 0064, 0065, 0066, 0068, 0069, 0070, 0071, 0072.

1.- Only those less than 42 days old are daily broadcasted on SafetyNET at 1200UTC and 2400UTC.

2.- All NAVAREA III warnings in force are available on the web-site www.armada.mde.es/ihm/.

3.- New NAVAREA III warnings are also printed in the weekly edition of Spanish Notices to Mariners (section 5).

4.- Cancel this message on 012359 UTC FEB21

VII

SECTION B

Summary of drilling rigs updated to NAVAREA III 0072/21 warning.

Mediterranean Sea S/SE.

Maridive 520	31-24,0N	030-12,3E
Unknown	31-24,1N	030-02,0E
Unknown	31-24,5N	030-04,2E
Sneferu	31-26,2N	032-58,0E
P. Fouad	31-30,9N	032-31,6E
Scarabeo 6	31-36,0N	030-00,1E
Atwood Aurora	31-36,3N	030-04,7E
Ensco DS-6	31-36,6N	029-50,3E
Karous	31-37,8N	032-14,1E
Mari-B	31-44,9N	034-18,3E
Maersk Gardein	31-46,0N	030-34,5E
JP Bussel	31-46,1N	031-20,6E
Temsah SE-1	31-48,4N	031-18,4E
Senefru	31-48,9N	030-56,1E
Rosetta 1	31-50,8N	030-31,2E
Ocean Lexington	31-53,2N	031-53,4E
El Qaher-1	31-54,3N	031-54,0E
Adryatic 4	31-55,5N	032-31,3E
Unknown	31-56,7N	031-09,2E
Maersk Discoverer	32-03,3N	032-18,7E
Discoverer Americas	32-15,5N	028-38,7E
Atwood Beacom	32-53,8N	035-01,1E
Pride North America	33-00,3N	033-43,3E
Stena Drill Max	33-13,5N	034-17,3E
Saipem 12000	33-30,9N	031-53,9E
Estruc. Didon	33-47,9N	011-53,5E
Pride Sea Explorer	34-17,6N	011-48,4E
Sea Explorer	34-22,5N	011-32,0E
7 November	34-23,0N	012-15,0E
Isis	34-34,1N	012-31,6E
Scarabeo 4	34-39,0N	033-06,0E
Jacket	35-55,6N	011-33,2E
Petrosaudi Discover	36-00,7N	011-59,9E
Key Singapore	36-06,9N	010-49,2E

VII

Adriatic Sea-Ionian Sea.

Unknown	40-50,0N	018-17,0E
Bonaccia	43-35,5N	014-21,5E
Steward	44-12,8N	012-46,5E
Annabella	44-13,7N	013-04,7E
Morena I	44-13,8N	012-28,9E
Ika-A	44-21,5N	013-29,3E
Ida-B	44-26,8N	013-29,1E
Armida 1	44-28,5N	012-26,9E
Unknown	44-30,0N	013-00,0E
Irina	44-31,7N	013-22,8E
Ana	44-41,0N	013-16,1E
Ivana B	44-41,2N	013-13,1E
Vesna	44-41,2N	013-19,1E
Ivana E	44-44,7N	013-14,8E
IVANA D	44-47,1N	013-15,8E
Izabela South	44-57,5N	013-09,1E
Ocean King	44-58,5N	013-08,0E
Izabela North	44-58,8N	013-07,8E

Azov Sea-Black Sea

AQUILA 2	40-55,8N	018-19,6E
Globetrotter 2	43-04,1N	029-28,6E
Deepwater Champion	43-52,1N	030-45,6E
Unknown	44-03,4N	030-09,3E
TEA	44-30,0N	013-01,1E
Unknown	45-15,5N	031-49,2E
Tavrida	45-21,4N	030-54,2E
B-312	45-34,2N	032-47,3E
Ukraine (B-319)	45-35,4N	032-42,8E
Number 11	45-40,5N	031-41,1E
Sivash	45-42,4N	031-52,6E
Number 10	45-42,7N	031-51,5E
Geolog-1	46-31,8N	037-01,0E

ISSN: 2653-9314