



ΑΓΓΕΛΙΕΣ ΓΙΑ ΤΟΥΣ ΝΑΥΤΙΛΛΟΜΕΝΟΥΣ

Μηνιαίο Τεύχος 5

31 Μαΐου 2020

Αγγελίες με αριθμό από 58 έως και 71

ΠΕΡΙΕΧΟΜΕΝΑ

	Σελίδα
I Ευρετήριο Αγγελιών	3
II Αγγελίες έκδοσης νέων Ναυτικών Χαρτών και Ναυτιλιακών Εκδόσεων	5
III Αγγελίες διόρθωσης Ναυτικών Χαρτών	7
IV Αγγελίες διόρθωσης Φαροδείκτη	13
V Αγγελίες διόρθωσης Πλοηγών	15
VI Αγγελίες διόρθωσης λοιπών Ν. Εκδόσεων	17
VII Προαγγελίες NAVAREA III	19
Επικολλήματα περιέχονται μετά το μέρος VII	

Ταχυδρομική Διεύθυνση: ΥΔΡΟΓΡΑΦΙΚΗ ΥΠΗΡΕΣΙΑ,
Διεύθυνση Ασφάλειας Ναυσιπλοΐας
ΤΓΝ 1040, ΑΘΗΝΑ
Τηλ: (+30) 210 6551772
(+30) 210 6551806
Fax: (+30) 210 6557139
e - mail: nasf_hnhs@navy.mil.gr

Οι Αγγελίες είναι διαθέσιμες και στο δικτυακό τόπο της ΥΥ: www.hnhs.gr

Αρχιπλοίαρχος Δ. Ευαγγελίδης ΠΝ
Διοικητής

Οι Ετήσιες (Μόνιμες) αγγελίες, οι μηνιαίες αγγελίες για τους Ναυτιλλόμενους και τα Συμπληρωματικά φυλλάδια των Ναυτιλιακών Οδηγιών συντάσσονται με ευθύνη της Διεύθυνσης Ασφάλειας Ναυσιπλοΐας της ΥΥ. Όλες οι πληροφορίες που παρέχονται στις αγγελίες για τους Ναυτιλλόμενους αφορούν στους Ν. Χάρτες & στις Ν. Εκδόσεις και πρέπει να καταχωρούνται σε αυτές για να παραμένουν ενημερωμένες. Οι γεωγραφικές συντεταγμένες αναφέρονται στο γεωδαιτικό σύστημα αναφοράς του χάρτη που καλύπτει την περιοχή και έχει τη μεγαλύτερη κλίμακα.

Τα όρια των τομέων των φανών, η ευθυγράμμιση των ιθυτήριων φανών και των φανών σε ευθυγράμμιση, η προτεινόμενη πορεία και ο τομέας των φανών κατεύθυνσης, δίνονται όπως τα βλέπει ο παρατηρητής από τη θάλασσα. Όλες οι διοπτεύσεις αναφέρονται στον αληθή βορρά και μετρώνται κατά τη φορά των δεικτών του ρολογιού από 000° μέχρι 359°.

Οι ναυτιλλόμενοι παρακαλούνται να ενημερώνουν την Υδρογραφική Υπηρεσία ΠΝ, αμέσως μόλις εντοπίσουν κάποιο ναυτιλιακό κίνδυνο ή διαπιστώσουν διαφορές μεταξύ των στοιχείων που παρέχονται στους Ν. Χάρτες & Ν. Εκδόσεις και της πραγματικής κατάστασης, στην ταχυδρομική διεύθυνση, τηλέφωνα, και διεύθυνση ηλεκτρονικού ταχυδρομείου που αναγράφονται στο εξώφυλλο του τεύχους μηνιαίων αγγελιών ή στην πλησιέστερη Λιμενική Αρχή.

Για σβέσεις ή προβλήματα λειτουργίας των πυρσών (Φάρων, Φανών και Φωτοσημαντήρων) να ενημερώνεται αμέσως:

➤ **Η Υπηρεσία Φάρων ΠΝ,**

Στην Ταχυδρομική Διεύθυνση:

Υπηρεσία Φάρων, Τ.Κ 185 10 ΠΕΙΡΑΙΑΣ

Στα τηλέφωνα:

(+30) 210 4581508, στο fax: (+30) 210 4581410

Στη διεύθυνση ηλεκτρονικού ταχυδρομείου:

yf_epix@navy.mil.gr

➤ **Ή η πλησιέστερη Λιμενική Αρχή,** με ταυτόχρονη κοινοποίηση στην ΥΥ ΠΝ.

Οι αγγελίες, τα μηνύματα NAVTEX, οι προαγγελίες για τους ναυτιλλόμενους και το δελτίο καιρού (METEO), είναι διαθέσιμα και στο δικτυακό τόπο της ΥΥ: www.hnhs.gr

Οι Ναυτιλλόμενοι μπορούν να προμηθεύονται το τεύχος των Ετήσιων (Μονίμων) αγγελιών καθώς και τα Μηνιαία τεύχη αγγελιών, δωρεάν από τα γραφεία πώλησης Ν. Χαρτών & Ν. Εκδόσεων της Υδρογραφικής Υπηρεσίας.

**ΕΥΡΕΤΗΡΙΟ ΑΓΓΕΛΙΩΝ ΤΕΥΧΟΥΣ
&
Ν. ΧΑΡΤΕΣ- Ν. ΕΚΔΟΣΕΙΣ ΠΟΥ ΕΠΗΡΕΑΖΟΝΤΑΙ**

ΑΡΙΘΜΟΣ ΑΓΓΕΛΙΑΣ	ΣΕΛΙΔΑ	Ν. ΧΑΡΤΕΣ - Ν. ΕΚΔΟΣΕΙΣ
58	5	ΧΒΝ: 1085, 1086, 1093, 1095, 1162, 1585 (INT 3680)
59	7	ΧΕΕ: 231/3
60	7	ΧΕΕ: 2311
61	8	ΧΕΕ: 414, 415, 41, 4, 109 (INT 309)
62	9	ΧΕΕ: 4
63	9	ΧΕΕ: 34
64	9	ΧΕΕ: 42
65	10	ΧΕΕ: 421 (INT 3732)
66	11	ΧΕΕ: 421/1
67	11	ΧΕΕ: 423 (INT 3734)
68	12	ΧΕΕ: 423/1
69	13	ΦΑΡΟΔΕΙΚΤΗΣ
70	15	ΠΛΟΗΓΟΣ ΤΟΜΟΣ Α΄
71	17	ΕΥΡΕΤΗΡΙΟ Ν. ΧΑΡΤΩΝ & Ν. ΕΚΔΟΣΕΩΝ

**ΕΥΡΕΤΗΡΙΟ Ν. ΧΑΡΤΩΝ ΚΑΙ Ν. ΕΚΔΟΣΕΩΝ ΤΕΥΧΟΥΣ
&
ΑΓΓΕΛΙΕΣ ΠΟΥ ΤΟ ΕΠΗΡΕΑΖΟΥΝ**

Ν. ΧΑΡΤΕΣ - Ν. ΕΚΔΟΣΕΙΣ	ΑΓΓΕΛΙΕΣ
ΧΒΝ: 1085, 1086, 1093, 1095, 1162, 1585 (INT 3680)	58
ΧΕΕ: 4	61, 62
ΧΕΕ: 34	63
ΧΕΕ: 41	61
ΧΕΕ: 42	64
ΧΕΕ: 109 (INT 309)	61
ΧΕΕ: 231/3	59
ΧΕΕ: 414	61
ΧΕΕ: 415	61
ΧΕΕ: 421 (INT 3732)	65
ΧΕΕ: 421/1	66
ΧΕΕ: 423 (INT 3734)	67
ΧΕΕ: 423/1	68
ΧΕΕ: 2311	60
ΦΑΡΟΔΕΙΚΤΗΣ	69
ΠΛΟΗΓΟΣ ΤΟΜΟΣ Α΄	70
ΕΥΡΕΤΗΡΙΟ Ν. ΧΑΡΤΩΝ & Ν. ΕΚΔΟΣΕΩΝ	71

II

Αριθμός Αγγελίας 58/2020

ΜΕΣΟΓΕΙΟΣ ΘΑΛΑΣΣΑ - Νέα Έκδοση - Κατάργηση ΧΒΝ.

1. Από το Βρετανικό Ναυαρχείο εκδόθηκαν ως «Νέα Έκδοση» οι παρακάτω ΧΒΝ:

Αριθμός Χάρτη	Τίτλος Χάρτη	Κλίμακα 1:	Έκδοση/ N. Έκδοση
1085	Aegean Sea - Greece, Stenó Kafiréa To Thessaloníki.	300,000	NOE. 2019
1086	Aegean Sea - Greece and Turkey, Edremit Körfezi to Strymonikós Kólpos.	300,000	NOE. 2019
1093	Aegean Sea - Greece, Stenó Antikythíron to Stenó Kafiréa.	300,000	NOE. 2019
1095	Aegean Sea - Greece and Turkey, Stenó Kafiréa to Rhodes Channel.	300,000	NOE. 2019
1162	Tunisia, Sfax and Sousse with Approaches. A. Approaches to Sousse. B. Port de Sousse. C. Approaches to Sfax. D. Port de Sfax.	125,000 25,000 125,000 25,000	NOE. 2019
1585 INT 3680	Mediterranean Sea, Israel, Hefa (Haifa) and Approaches. Hefa (Haifa).	70,000 20,000	NOE. 2019

2. Με την Έκδοση/ N. Έκδοση των χαρτών παραγράφου 1 καταργούνται οι παρακάτω Εκδόσεις/ N. Εκδόσεις των ΧΒΝ:

Αριθμός Χάρτη	Τίτλος Χάρτη	Έκδοση/ N. Έκδοση
1085	Aegean Sea - Greece, Stenó Kafiréa To Thessaloníki	ΣΕΠΤ. 2010

II

1086	Aegean Sea - Greece and Turkey, Edremit Körfezi to Strymonikós Kólpos.	ΔΕΚ. 2015
1093	Aegean Sea - Greece, Stenó Antikythíron to Stenó Kafiréa.	ΙΟΥΛ. 2014
1095	Aegean Sea - Greece and Turkey, Stenó Kafiréa to Rhodes Channel.	ΜΑΙ. 2015
1162	Tunisia, Sfax and Sousse with Approaches.	ΔΕΚ. 2010
1585 INT 3680	Mediterranean Sea, Israel, Hefa (Haifa) and Approaches.	ΟΚΤ. 2017

(Πληροφορία: Τεύχη Αγγλικών Αγγελιών 47/2019)

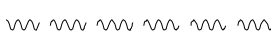
III

Αριθμός Αγγελίας 59/2020

ΜΕΣΟΓΕΙΟΣ ΘΑΛΑΣΣΑ - ΕΛΛΑΣ - Ιόνιο Πέλαγος - Κόλποι Πατραϊκός, Κορινθιακός - Στενό Ρίων, Αντίρριον - Περιοχή Υποβρύχιων Ηλεκτροφόρων Καλωδίων, Υποβρύχια Καλώδια.

1. Να σημειωθεί το σύμβολο:  , μεταξύ των σημείων:

- α. $38^{\circ} 19' 48,7''$ Β - $021^{\circ} 45' 49,3''$ Α.
- β. $38^{\circ} 18' 27,6''$ Β - $021^{\circ} 45' 49,3''$ Α.
- γ. $38^{\circ} 18' 27,6''$ Β - $021^{\circ} 46' 41,7''$ Α.
- δ. $38^{\circ} 18' 49,7''$ Β - $021^{\circ} 47' 56,4''$ Α.
- ε. $38^{\circ} 19' 11,5''$ Β - $021^{\circ} 47' 54,3''$ Α.
- στ. $38^{\circ} 20' 19,9''$ Β - $021^{\circ} 46' 55,8''$ Α.
- ζ. $38^{\circ} 20' 25,4''$ Β - $021^{\circ} 46' 18,5''$ Α.

2. Να σημειωθεί το σύμβολο:  , μεταξύ των σημείων:

- α. $38^{\circ} 17' 42,0''$ Β - $021^{\circ} 43' 42,7''$ Α (Νοτιοδυτικό Πλαίσιο Χάρτη).
- β. $38^{\circ} 19' 05,8''$ Β - $021^{\circ} 45' 49,3''$ Α.

μεταξύ των σημείων:

- γ. $38^{\circ} 17' 42,0''$ Β - $021^{\circ} 44' 46,6''$ Α (Νότιο Πλαίσιο Χάρτη).
- δ. $38^{\circ} 18' 28,9''$ Β - $021^{\circ} 45' 49,3''$ Α.

μεταξύ των σημείων:

- ε. $38^{\circ} 20' 06,0''$ Β - $021^{\circ} 47' 07,7''$ Α.
- στ. $38^{\circ} 20' 45,0''$ Β - $021^{\circ} 47' 45,1''$ Α (Βόρειο Πλαίσιο Χάρτη).

και μεταξύ των σημείων:

- ζ. $38^{\circ} 19' 38,3''$ Β - $021^{\circ} 47' 31,4''$ Α.
- η. $38^{\circ} 20' 32,8''$ Β - $021^{\circ} 49' 18,0''$ Α (Ανατολικό Πλαίσιο Χάρτη).

ΧΕΕ: 231/3 [195/2017]

(Πληροφορία: ΔΕΗ)

Αριθμός Αγγελίας 60/2020

ΜΕΣΟΓΕΙΟΣ ΘΑΛΑΣΣΑ - ΕΛΛΑΣ - Ιόνιο Πέλαγος - Κόλποι Πατραϊκός, Κορινθιακός - Στενό Ρίων, Αντίρριον - Περιοχή Υποβρύχιων Ηλεκτροφόρων Καλωδίων, Υποβρύχια Καλώδια.

1. Το συνημμένο επικόλλημα να τοποθετηθεί στη θέση με κέντρο το σημείο:

III

38° 19' 00'' B - 021° 46' 00'' A.

2. Να διορθωθούν σε: $\sim \sim \sim \sim \sim \sim$, το καλώδια μεταξύ των σημείων:

α_1 . 38° 15' 54,50'' B - 021° 44' 18,55'' A (Ακτή).

α_2 . 38° 16' 08,80'' B - 021° 43' 48,25'' A

α_3 . 38° 17' 12,50'' B - 021° 43' 01,70'' A

α_4 . 38° 18' 31,00'' B - 021° 45' 00,00'' A

β_1 . 38° 15' 55,00'' B - 021° 44' 18,44'' A (Ακτή).

β_2 . 38° 16' 11,77'' B - 021° 43' 57,70'' A

β_3 . 38° 17' 02,82'' B - 021° 43' 57,20'' A

β_4 . 38° 17' 49,23'' B - 021° 45' 00,00'' A

γ_1 . 38° 20' 35,00'' B - 021° 47' 37,11'' A

γ_2 . 38° 20' 46,40'' B - 021° 47' 47,70'' A

γ_3 . 38° 20' 46,54'' B - 021° 53' 09,60'' A

γ_4 . 38° 20' 17,20'' B - 021° 54' 57,60'' A (Όριο Χάρτη)

δ_1 . 38° 20' 46,54'' B - 021° 53' 09,60'' A

δ_2 . 38° 21' 13,40'' B - 021° 54' 23,70'' A

δ_3 . 38° 21' 12,90'' B - 021° 54' 57,60'' A (Όριο Χάρτη)

ϵ_1 . 38° 20' 00,70'' B - 021° 48' 20,00'' A

ϵ_2 . 38° 21' 08,90'' B - 021° 50' 33,80'' A

ϵ_3 . 38° 21' 16,63'' B - 021° 53' 38,90'' A

ϵ_4 . 38° 21' 53,20'' B - 021° 54' 57,60'' A (Όριο Χάρτη)

ΧΕΕ: **2311**(WGS-84) [42/2020]

(Πληροφορία: ΔΕΗ)

Αριθμός Αγγελίας 61/2020

ΜΕΣΟΓΕΙΟΣ ΘΑΛΑΣΣΑ - ΕΛΛΑΣ - Μυρτώο Πέλαγος - Νήσος Παραπόλα (Βελοπούλα) - Αλλαγή Φωτοβολίας Φανού - Ενημέρωση ΧΕΕ.

Να διορθωθεί από: «**22M**», σε: «**18M**», η φωτοβολία του φανού στη θέση:
36° 45' 55" B - 023° 27' 12" A [Βόρεια άκρη νήσου Παραπόλα (Βελοπούλα)].


ΧΕΕ: **414** [224/2018], **415** [223/2018], **41 (INT3702)** [77/2019], **4** [75/2019],
109 (INT309) [126/2019]

(Πληροφορία Υ. Φάρων)


III

Αριθμός Αγγελίας 62/2020

ΜΕΣΟΓΕΙΟΣ ΘΑΛΑΣΣΑ - ΕΛΛΑΣ - Αιγαίο Πέλαγος - Νήσοι Νάξος, Πάρος, Μύκονος - Υποβρύχιο Ηλεκτροφόρο Καλώδιο.

1. Να σημειωθεί το σύμβολο:  , μεταξύ των σημείων:

- α. $37^{\circ} 04' 52,0''$ Β - $025^{\circ} 20' 18,6''$ Α (Νήσος Νάξος).
- β. $37^{\circ} 07' 33,7''$ Β - $025^{\circ} 17' 00,1''$ Α (Νήσος Πάρος).

2. Να σημειωθεί το σύμβολο:  , μεταξύ των σημείων:


- α. $37^{\circ} 04' 52,1''$ Β - $025^{\circ} 20' 18,5''$ Α (Νήσος Νάξος).
- β. $37^{\circ} 19' 49,2''$ Β - $025^{\circ} 17' 57,0''$ Α.
- γ. $37^{\circ} 27' 01,1''$ Β - $025^{\circ} 17' 25,7''$ Α.
- δ. $37^{\circ} 26' 07,2''$ Β - $025^{\circ} 19' 30,6''$ Α (Νήσος Μύκονος).

ΧΕΕ: 4 [61/2020]

(Πληροφορία: ΔΕΗ)

Αριθμός Αγγελίας 63/2020

ΜΕΣΟΓΕΙΟΣ ΘΑΛΑΣΣΑ - ΕΛΛΑΣ - Αιγαίο Πέλαγος - Νήσος Πάρος - Υποβρύχιο Ηλεκτροφόρο Καλώδιο.

Να σημειωθεί το σύμβολο:  , μεταξύ των σημείων:


- α. $37^{\circ} 07' 18,7''$ Β - $025^{\circ} 17' 17,2''$ Α.
- β. $37^{\circ} 06' 54,8''$ Β - $025^{\circ} 17' 46,1''$ Α. (Νότιο Όριο Πλαισίου Λιμενοδείκτη).

ΧΕΕ: 34 «ΟΡΜΟΙ ΚΑΙ ΛΙΜΕΝΕΣ ΝΗΣΩΝ ΠΑΡΟΥ - ΣΧΟΙΝΟΥΣΣΑΣ - ΔΟΝΟΥΣΑΣ - ΗΡΑΚΛΕΙΑΣ ΚΑΙ ΚΟΥΦΟΝΗΣΟΥ» (λιμενοδείκτης «ΟΡΜΟΣ ΝΑΟΥΣΗΣ») [60/2019]

(Πληροφορία: ΔΕΗ)

Αριθμός Αγγελίας 64/2020


ΜΕΣΟΓΕΙΟΣ ΘΑΛΑΣΣΑ - ΕΛΛΑΣ - Αιγαίο Πέλαγος - Νήσοι Νάξος, Πάρος, Μύκονος - Υποβρύχιο Ηλεκτροφόρο Καλώδιο.

1. Να σημειωθεί το σύμβολο:  , μεταξύ των σημείων:

- α. $37^{\circ} 04' 52,0''$ Β - $025^{\circ} 20' 18,6''$ Α (Νήσος Νάξος).

III

β. $37^{\circ} 07' 33,7''$ Β - $025^{\circ} 17' 00,1''$ Α (Νήσος Πάρος).

2. Να σημειωθεί το σύμβολο:  , μεταξύ των σημείων:

α. $37^{\circ} 04' 52,0''$ Β - $025^{\circ} 20' 18,6''$ Α (Νήσος Νάξος).

β. $37^{\circ} 05' 15,5''$ Β - $025^{\circ} 19' 51,6''$ Α.

γ. $37^{\circ} 25' 49,1''$ Β - $025^{\circ} 17' 05,7''$ Α.

δ. $37^{\circ} 27' 05,0''$ Β - $025^{\circ} 17' 34,4''$ Α.


ε. $37^{\circ} 26' 07,2''$ Β - $025^{\circ} 19' 30,6''$ Α (Νήσος Μύκονος).

ΧΕΕ: 42 [61/2019]

(Πληροφορία: ΔΕΗ)


Αριθμός Αγγελίας 65/2020

ΜΕΣΟΓΕΙΟΣ ΘΑΛΑΣΣΑ - ΕΛΛΑΣ - Αιγαίο Πέλαγος - Νήσοι Νάξος, Πάρος, Μύκονος - Υποβρύχιο Ηλεκτροφόρο Καλώδιο.

1. Να σημειωθεί το σύμβολο:  , μεταξύ των σημείων:

α. $37^{\circ} 04' 52,0''$ Β - $025^{\circ} 20' 18,6''$ Α (Νήσος Νάξος).

β. $37^{\circ} 07' 33,7''$ Β - $025^{\circ} 17' 00,1''$ Α (Νήσος Πάρος).

2. Να σημειωθεί το σύμβολο:  , μεταξύ των σημείων:

α. $37^{\circ} 04' 52,1''$ Β - $025^{\circ} 20' 18,5''$ Α (Νήσος Νάξος).

β. $37^{\circ} 05' 15,5''$ Β - $025^{\circ} 19' 51,6''$ Α.

γ. $37^{\circ} 25' 23,5''$ Β - $025^{\circ} 17' 19,3''$ Α.

δ. $37^{\circ} 25' 49,1''$ Β - $025^{\circ} 17' 05,7''$ Α.

ε. $37^{\circ} 26' 30,8''$ Β - $025^{\circ} 17' 12,3''$ Α.

στ. $37^{\circ} 27' 01,1''$ Β - $025^{\circ} 17' 25,7''$ Α.

ζ. $37^{\circ} 26' 58,8''$ Β - $025^{\circ} 17' 54,9''$ Α.

η. $37^{\circ} 26' 07,2''$ Β - $025^{\circ} 19' 30,6''$ Α (Νήσος Μύκονος).


ΧΕΕ: 421 (INT 3732) [29/2020]

(Πληροφορία: ΔΕΗ)

III

Αριθμός Αγγελίας 66/2020

ΜΕΣΟΓΕΙΟΣ ΘΑΛΑΣΣΑ - ΕΛΛΑΣ - Αιγαίο Πέλαγος - Νήσος Μύκονος - Υποβρύχιο Ηλεκτροφόρο Καλώδιο.

Να σημειωθεί το σύμβολο:  , μεταξύ των σημείων:


- α. 37° 25' 36,0'' Β - 025° 17' 11,6'' Α (Νότιο Πλαίσιο Χάρτη).
- β. 37° 25' 44,5'' Β - 025° 17' 05,7'' Α.
- γ. 37° 25' 53,0'' Β - 025° 17' 05,9'' Α.
- δ. 37° 26' 00,7'' Β - 025° 17' 11,7'' Α.
- ε. 37° 26' 30,8'' Β - 025° 17' 12,3'' Α.
- στ. 37° 26' 57,4'' Β - 025° 17' 21,8'' Α.
- ζ. 37° 27' 02,3'' Β - 025° 17' 27,0'' Α.
- η. 37° 27' 05,0'' Β - 025° 17' 34,4'' Α.
- θ. 37° 27' 04,9'' Β - 025° 17' 44,6'' Α.
- ι. 37° 27' 01,8'' Β - 025° 17' 52,4'' Α.
- ια. 37° 26' 59,7'' Β - 025° 17' 54,3'' Α.
- ιβ. 37° 26' 57,9'' Β - 025° 17' 55,8'' Α.
- ιγ. 37° 26' 57,7'' Β - 025° 17' 59,0'' Α.
- ιδ. 37° 26' 57,5'' Β - 025° 18' 08,2'' Α.
- ιε. 37° 26' 56,0'' Β - 025° 18' 09,3'' Α.
- ιστ. 37° 26' 54,6'' Β - 025° 18' 11,8'' Α.
- ιζ. 37° 26' 53,3'' Β - 025° 18' 13,5'' Α.
- ιη. 37° 26' 51,0'' Β - 025° 18' 23,9'' Α.
- ιθ. 37° 26' 07,4'' Β - 025° 19' 24,2'' Α.
- κ. 37° 26' 07,2'' Β - 025° 19' 30,6'' Α. (Νήσος Μύκονος).

ΧΕΕ: 421/1 [147/2018]


(Πληροφορία: ΔΕΗ)

Αριθμός Αγγελίας 67/2020

ΜΕΣΟΓΕΙΟΣ ΘΑΛΑΣΣΑ - ΕΛΛΑΣ - Αιγαίο Πέλαγος - Νήσοι Νάξος, Πάρος, Μύκονος - Υποβρύχιο Ηλεκτροφόρο Καλώδιο.

1. Να σημειωθεί το σύμβολο:  , μεταξύ των σημείων:

- α. 37° 04' 52,0'' Β - 025° 20' 18,6'' Α (Νήσος Νάξος).
- β. 37° 07' 33,7'' Β - 025° 17' 00,1'' Α (Νήσος Πάρος).

2. Να σημειωθεί το σύμβολο:  , μεταξύ των σημείων:

- α. 37° 04' 52,1'' Β - 025° 20' 18,5'' Α (Νήσος Νάξος).

III

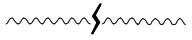
- β. 37° 05' 18,2'' Β - 025° 19' 51.6'' Α.
γ. 37° 13' 07,5'' Β - 025° 18' 50,6'' Α. (Βόρειο Πλαίσιο Χάρτη)

ΧΕΕ: **423 (INT 3734)** [218/2019]

(Πληροφορία: ΔΕΗ)

Αριθμός Αγγελίας 68/2020

ΜΕΣΟΓΕΙΟΣ ΘΑΛΑΣΣΑ - ΕΛΛΑΣ - Αιγαίο Πέλαγος - Νήσος Νάξος - Υποβρύχιο Ηλεκτροφόρο Καλώδιο.

Να σημειωθεί το σύμβολο:  , μεταξύ των σημείων:

- α. 37° 05' 56,1'' Β - 025° 19' 50,9'' Α.
β. 37° 06' 49,2'' Β - 025° 19' 43,5'' Α.

ΧΕΕ: **423/1 «ΟΡΜΟΣ ΚΑΙ ΛΙΜΕΝΑΣ ΝΑΞΟΥ»** [93/2016]

(Πληροφορία: ΔΕΗ)

IV

ΟΔΗΓΙΕΣ ΔΙΟΡΘΩΣΕΩΣ ΦΑΡΟΔΕΙΚΤΗ ΕΛΛΗΝΙΚΩΝ ΑΚΤΩΝ ΕΚΔΟΣΕΩΣ 2017

1. Οι διορθώσεις (αλλαγές, προσθήκες, διαγραφές) του Φαροδείκτη περιέχονται στο μέρος IV των μηνιαίων τευχών των Αγγελιών για τους Ναυτιλλόμενους και δίδονται κατά στήλες ως ακολούθως:

- **Πρώτη στήλη:** Αναγράφεται ο Αριθμός Ελληνικού Φαροδείκτη (ΑΕΦ) που επηρεάζεται από τη διόρθωση. Εφόσον ο αναγραφόμενος ΑΕΦ δεν υπάρχει στο Φαροδείκτη, τότε πρόκειται για νέο και τα στοιχεία του πρέπει να καταχωρηθούν στην ανάλογη μεταξύ των ΑΕΦ σειρά του Φαροδείκτη.
- **Λοιπές στήλες:**
 - ✓ Τα στοιχεία των διορθώσεων δίδονται ανά στήλες. Τα παλαιά στοιχεία διαγράφονται και αναγράφονται αντίστοιχα τα νέα. Στις στήλες που δεν επηρεάζονται σημειώνονται δύο παύλες (- -).
 - ✓ Με **πλάγια γράμματα** σημειώνονται οι φωτοσημαντήρες και η διαγραφή των στηλών.

2. Συνιστάται μικρής εκτάσεως διορθώσεις να καταχωρούνται με το χέρι, ενώ προσθήκες νέων ΑΕΦ ή διορθώσεις μεγάλης έκτασης να αποκόπτονται και να επικολλούνται στο Φαροδείκτη.

3. Οι μηνιαίες διορθώσεις να καταχωρούνται στον «**Πίνακα Διορθώσεων**».

Αριθμός Αγγελίας 69/2020

1	2	3	4	5	6	7	8
2010	ΣΚΙΝΑΡΙ	-	Av Λ 5δ	-	-	-	-
E3984	SKINARI		Fl W 5s 1+ <u>4</u> =5δ/s				
2040	ΚΕΡΙ	-	Av Λ 10δ	-	-	-	-
E3990	KERI		Fl W 10s 1+ <u>9</u> =10δ/s				
4050	ΠΑΡΑΠΟΛΑ	-	Av (2) Λ 20δ	-	18	-	-
E4090	PARAPOLA		Fl (2) W 20s 1+ <u>3</u> +1+ <u>15</u> =20δ/s				

V

Αριθμός Αγγελίας 70/2020

ΠΛΟΗΓΟΣ ΤΟΜΟΣ Α΄ (5^η ΕΚΔΟΣΗ 2015) - Ιόνιο Πέλαγος - Νήσος Κέρκυρα - Λιμένας Κέρκυρας - Διαγραφή Ναυαγίων.

Από το κείμενο της αγγελίας **190/2016**, σελίδα **362**, στίχος **A 26-55**,

Διάγραψε: «Ναυάγιο ημιβυθισμένο με διαστάσεις 50×12 μέτρα περίπου και προσανατολισμό Β/Ν βρίσκεται σε απόσταση μέχρι 120 μέτρα περίπου βόρεια από τη ρίζα του.»

Να διαγραφεί το κείμενο της αγγελίας **190/2016**, σελίδα **363**, στίχος **Δ 43 «Ναυάγιο** ορατό με μήκος 50 μέτρα, βρίσκεται έμπροσθεν του προσήνεμου λιμενοβραχίονα.»

(Πληροφορία: Κ. Λ. Κέρκυρας)

V

VI

Αριθμός Αγγελίας 71/2020

ΜΕΣΟΓΕΙΟΣ ΘΑΛΑΣΣΑ - ΕΛΛΑΣ - Έκδοση, Κατάργηση ΧΕΕ - Ενημέρωση-
Ευρετηρίου Ν. Χαρτών & Ν. Εκδόσεων της ΥΥ (16^η Έκδοση 2019).

ΟΥΔΕΜΙΑ

(Πληροφορία: ΥΥ)

VII

Προαγγελίες για τους Ναυτιλλόμενους της Περιοχής
Μεσογείου - Μαύρης Θάλασσας (Περιοχή III) που Ισχύουν
από 19 Μαΐου μέχρι και 26 Μαΐου 2020
Σχετική Αγγελία αριθμός 13/2020

TELEMARTES

SECTION A

NAVAREA III Warnings originated from May 19th 2020 to May 26th 2020:

0756/20 SOUTH EAST AEGEAN SEA

1.- Gunnery exercise, 21 MAY20 from 1400 UTC to 1600 UTC in area bounded by:

42-07.5N 037-05.0E

42-07.5N 037-50.0E

41-45.0N 037-50.0E

41-45.0N 037-05.0E

Caution advised.

2.- Cancel this message on 211700UTC MAY20.

0757/20 WESTERN MEDITERRANEAN SEA - ITALY

1.- Firing military activities, 22 MAY20, from 0530 UTC to 1530 UTC, in the area bounded by:

39-42.8N 008-26.8E

39-42.8N 008-23.2E

39-44.3N 008-22.5E

39-46.0N 008-22.7E

39-47.5N 008-23.8E

39-48.5N 008-25.2E

39-49.0N 008-28.0E

39-48.1N 008-30.0E

Caution advised.

2.- Cancel this message on 221630 UTC MAY20

0758/20 AEGEAN SEA

1.- Military exercise, 21 MAY20, from 0500UTC to 0900UTC in area bounded by:

40-30,00N 025-53,00E

40-35,00N 024-58,00E

40-10,00N 024-25,00E

39-49,00N 024-28,00E

40-05,00N 025-10,00E

40-09,37N 025-29,57E

40-14,53N 025-30,57E

40-23,00N 025-54,00E

40-26,45N 025-55,08E

2.- Cancel this message on 210930UTC MAY20.

VII

0759/20 SW AEGEAN SEA

1.- Ships and aircrafts firing exercise, 20 MAY20, from 0500 UTC to 0900 UTC, in area bounded by:

36-56N 023-29E

36-42N 023-32E

36-41N 023-48E

36-47N 023-55E

2.- Cancel this message on 201430 UTC MAY20.

0760/20 SW AEGEAN SEA

1.- Firing exercise, 20 MAY20 from 1100 UTC to 1400 UTC and 22 MAY20 from 0600 UTC to 1000 UTC, in area bounded by:

36-05,00N 028-44,00E

36-02,40N 029-20,58E

36-09,28N 029-29,81E

36-08,50N 029-34,58E

36-06,48N 029-37,76E

35-03,00N 029-38,00E

35-30,00N 028-10,00E

2.- Cancel this message on 221030 UTC MAY20.

0761/20 SW AEGEAN SEA

1.- Firing exercise, 20 MAY20 from 1100 UTC to 1400 UTC and 22 MAY20 from 0600 UTC to 1000 UTC, in area bounded by:

37-00N 023-00E

37-00N 023-36E

37-10N 023-00E

37-10N 023-36E

2.- Cancel NAVAREA III 0760/20.

3.- Cancel this message on 221030 UTC MAY20.

0762/20 KRITIKO SEA

1.- Firing exercises, day 22 MAY20 from 1400 UTC to 1800 UTC and day 23 MAY20 from 0400 UTC to 1800 UTC, in area bounded by:

34-47N 027-28E

34-47N 028-37E

34-00N 028-37E

34-00N 027-28E

2.- Cancel this message on 231830 UTC MAY20.

0763/20 EASTERN MEDITERRANEAN SEA

1.- Naval exercises, 22 MAY20, from 1000 UTC to 1300 UTC, in area bounded by:

34-25.0N 027-23.8E

34-25.0N 028-42.0E

35-00.0N 028-42.0E

35-00.0N 027-23.8E

Caution advised.

2.- Cancel this message on 221400 UTC MAY20.

VII

0764/20 BLACK SEA

1.- Naval exercises, 22 MAY20, from 0800 UTC to 1000 UTC, in area bounded by:

42-12.53N 030-54.48E

42-12.53N 031-48.79E

41-47.67N 031-48.47E

41-47.67N 030-54.69E

Caution advised.

2.- Cancel this message on 221100 UTC MAY20.

0765/20 EASTERN MEDITERRANEAN SEA - CYPRUS

1.- Naval exercises, 22 MAY20, from 0400 UTC to 0500 UTC, in area bounded by:

34-40.650N 033-03.117E

34-40.383N 033-03.617E

34-39.867N 033-03.033E

34-40.217N 033-02.633E.

Caution advised.

2.- Cancel this message on 220600 UTC MAY20.

0766/20 EASTERN MEDITERRANEAN SEA - CYPRUS

1.- Firing exercise, 22 MAY20, from 0500 UTC to 1100 UTC, in area bounded by:

34-52.91N 034-08.63E

34-52.91N 034-14.66E

34-47.95N 034-14.66E

34-47.95N 034-08.63E

This area is very dangerous for navigation.

2.- Cancel this message on 221200 UTC MAY20.

0767/20 AEGEAN SEA

1.- Military exercise, 22 MAY20, from 0500UTC to 0900UTC in area bounded by:

39-25,17N 025-55,03E

39-00,00N 025-18,00E

39-40,00N 025-08,00E

39-49,87N 025-37,17E

39-34,25N 025-44,22E

39-28,33N 025-47,07E

2.- Cancel this message on 22100 UTC MAY20.

0768/20 LIGURIAN SEA

1.- Scientific survey, from 22 MAY20 until 27 MAY20, in area bounded by:

44-22.4N 008-24.23E

44-22.4N 009-40.96E

43-23.8N 009-40.96E

43-23.8N 008-24.23E

Caution advice.

2.- Cancel this message on 280100 UTC MAY20.

0769/20 KRITIKO SEA

1.- Underwater cable operations by M/V "REBECCA", from 232200 UTC MAY20 to 302359 UTC MAY20 . Vicinity of line joining following positions:

VII

34-28N 024-15E

34-24N 024-26E

34-17N 024-49E

33-36N 028-24E

33-32N 028-41E

Wide berth requested.

2.- Cancel this message on 310030 UTC MAY20.

0770/20 AEGEAN SEA

Cancel NAVAREA III 0687/20 and this message.

0771/20 EASTERN MEDITERRANEAN SEA

1.- Naval exercises, 22 MAY20, from 1000 UTC to 1400 UTC, in area bounded by:

36-05.0N 028-44.0E

36-02.4N 029-20.6E

36-04.4N 029-23.1E

35-58.8N 029-38.1E

35-03.0N 029-38.0E

35-30.0N 028-10.0E

Caution advised.

2.- Cancel this message on 221500 UTC MAY20.

0772/20 EASTERN MEDITERRANEAN SEA

1.- Cable recovery operation, by MV "REBECCA", until 221500 UTC MAY20, in area bounded by:

33-18N 029-36E

33-02N 030-59E

32-49N 031-33E

32-44N 032-14E

32-31N 033-09E

32-13N 034-07E

Width breadth required.

2.- Cancel this message 221600 UTC MAY20

0773/20 EASTERN MEDITERRANEAN SEA

1.- Naval exercises, 25, 28 and 29 MAY20, from 1000 UTC to 1300 UTC, in area bounded by:

34-25.0N 027-23.8E

34-25.0N 028-42.0E

35-00.0N 028-42.0E

35-00.0N 027-23.8E

Caution advised.

2.- Cancel this message on 291400 UTC MAY20.

0774/20 EASTERN MEDITERRANEAN SEA

1.- Firing exercise, 26 MAY20 from 2000 UTC to 2300 UTC in area bounded by:

33-24N 013-27E

33-24N 013-51E

33-34N 013-51E

33-34N 013-27E

VII

Caution advised.

2.- Cancel this message on 270001 UTC MAY20.

0775/20 BLACK SEA

1.- Firing exercises,as follow

From 262100 UTC to 271500 UTC MAY20.

From 272100 UTC to 281500 UTC MAY20.

From 282100 UTC to 291500 UTC MAY20.

From 292100 UTC to 301500 UTC MAY20.

In area bounded by:

45-54N 030-18E

44-51N 031-16E

44-32N 030-29E

45-00N 030-07E

45-15N 030-15E

45-41N 029-56E

Caution advised.

2.- Cancel this message on 301600 UTC MAY20.

0776/20 AEGEAN SEA - KASTELORIZO SEA

1.- Military exercise, 24 MAY20, from 0800 UTC to 1100 UTC in area bounded by:

36-21N 028-33E

35-55N 028-32E

35-55N 029-14E

36-06N 029-14E

2.- Cancel this message on 241200 UTC MAY20.

0777/20 AEGEAN SEA - KASTELORIZO SEA

1.- Military exercise, 26 MAY20, from 0300 UTC to 0600 UTC in area bounded by:

35-50N 029-11E

35-15N 028-43E

35-34N 028-17E

36-09N 028-45E

2.- Cancel this message on 260700 UTC MAY20.

0778/20 AEGEAN SEA - KASTELORIZO SEA

1.- Military exercise, 26 MAY20, from 0600 UTC to 0700 UTC in area bounded by:

35-38N 027-46E

35-25N 028-30E

35-00N 028-30E

35-00N 027-20E

35-10N 027-20E

2.- Cancel this message on 260800 UTC MAY20.

0779/20 BLACK SEA

1.- Naval training, from 242100 UTC MAY20 to 142100 UTC JUN20, in area bounded by:

44-00N 035-48E

44-10N 035-48E

44-10N 036-35E

VII

44-00N 036-35E

Navigation temporarily dangerous

2.- Cancel this message on 142200 UTC JUN20.

0780/20 BLACK SEA

1.- Naval training, from 242100 UTC MAY20 to 142100 UTC JUN20, in area bounded by:

45-09.0N 033-15.8E

44-46.8N 032-37.2E

44-58.4N 032-25.3E

45-12.0N 033-09.4E

Navigation temporarily dangerous

2.- Cancel this message on 142200 UTC JUN20.

0781/20 BLACK SEA

1.- Naval training, from 242100 UTC MAY20 to 142100 UTC JUN20, in area bounded by:

43-15.5N 030-53.0E

43-58.0N 031-54.0E

43-29.0N 032-31.0E

42-48.0N 031-31.0E

Navigation temporarily dangerous

2.- Cancel this message on 142200 UTC JUN20.

0782/20 BLACK SEA

1.- Naval training, from 242100 UTC MAY20 to 142100 UTC JUN20, in area bounded by:

45-20.7N 032-29.5E

45-11.0N 032-20.0E

45-19.0N 032-11.0E

45-29.5N 032-14.0E

45-29.5N 032-37.0E

Navigation temporarily dangerous

2.- Cancel this message on 142200 UTC JUN20.

0783/20 WESTERN MEDITERRANEAN SEA - ITALY

1.- Firing military activities, 25 MAY20, from 0530 UTC to 1530 UTC, in the area bounded by:

39-42.8N 008-26.8E

39-42.8N 008-23.2E

39-44.3N 008-22.5E

39-46.0N 008-22.7E

39-47.5N 008-23.8E

39-48.5N 008-25.2E

39-49.0N 008-28.0E

39-48.1N 008-30.0E

Caution advised.

2.- Cancel this message on 251630 UTC MAY20

VII

0784/20 SOUTH EAST AEGEAN SEA

1.- Firing exercise, 24 MAY20 from 0530 UTC to 0900 UTC, in area bounded by:

37-32,57N 026-29,00E

37-32,58N 026-31,20E

37-29,42N 026-30,15E

37-29,88N 026-27,37E

2.- Cancel this message on 240930 UTC MAY20.

0785/20 BLACK SEA

1.- Naval training and gunnery firing exercise, from 26 to 30 MAY20, from 0500 UTC to 1800 UTC, in area bounded by:

44-14.0N 036-40.0E

44-45.0N 036-41.5E

44-33.0N 037-06.5E

44-25.0N 037-06.5E

Navigation temporarily dangerous.

2.- Cancel this message on 301900 UTC MAY20.

0786/20 EASTERN MEDITERRANEAN SEA

1.- Navy rocket test firings, 25 MAY20, from 0600 UTC to 1500 UTC, in area bounded by:

35-37N 030-00E

35-37N 030-31E

35-16N 030-31E

35-16N 030-00E

This area is dangerous to navigation.

2.- Cancel this message on 251600 UTC MAY20.

0787/20 EASTERN MEDITERRANEAN SEA - CYPRUS

1.- Air-naval exercise, 26 MAY20, from 0800 UTC to 0900 UTC, in area bounded by:

34-50N 033-45E

34-50N 033-57E

34-35N 033-53E

34-35N 033-40E

This area is very dangerous to navigation.

2.- Cancel this message on 261000 UTC MAY20.

0788/20 CENTRAL MEDITERRANEAN SEA

1.- Firing exercises, from 260600 UTC MAY20 to 281500 UTC MAY20, in area bounded by:

42-10N 005-35E

42-40N 005-35E

42-40N 007-10E

42-10N 007-10E

Caution advice.

2.- Cancel this message on 281600 UTC MAY20.

0789/20 AEGEAN SEA

1.- Firing exercises as follow:

27 MAY 20-14 JUL 20 FROM 0500 UTC TO 1600 UTC

VII

16-29 JUL 20 FROM 0500 UTC TO 1600 UTC
04-28 AUG 20 FROM 0500 UTC TO 1600 UTC
31 AUG 20-27 OCT 20 FROM 0500 UTC TO 1600 UTC
30 OCT 20 FROM 0500 UTC TO 1600 UTC
02-06 NOV 20 FROM 0500 UTC TO 1600 UTC
09 NOV 20 FROM 0500 UTC TO 1600 UTC
11 NOV 20-31 DEC 20 FROM 0500 UTC TO 1600 UTC

Excluding weekends in area bounded by:

37 24.00 N - 026 00.00 E
37 24.00 N - 026 04.00 E
37 27.00 N - 026 17.00 E
37 08.50 N - 026 27.50 E
37 05.00 N - 026 09.00 E

Caution advised.

2. Cancel this message 311700Z DEC 20.

0790/20 BLACK SEA

1.- Gunnery firing exercises, from 250300 UTC MAY20 to 151800 UTC JUN20.

Navigation temporarily dangerous in areas bounded by:

A.

45-36-00N 031-33-00E
45-44-50N 031-33-00E
45-45-25N 032-01-00E
45-36-00N 032-01-00E

B.

45-11-00N 031-34-00E
45-24-00N 031-34-00E
45-24-00N 032-00-00E
45-11-00N 032-00-00E

2.- Cancel this message on 151900 UTC JUN20.

0791/20 EASTERN MEDITERRANEAN SEA

1.- Naval exercises, from 252000 UTC MAY20 to 260001 UTC MAY20 , in area bounded by:

34-25.0N 027-23.8E
34-25.0N 028-42.0E
35-00.0N 028-42.0E
35-00.0N 027-23.8E

Caution advised.

2.- Cancel this message on 260101 UTC MAY20.

0792/20 EASTERN MEDITERRANEAN SEA

1.- Naval exercises, 26 MAY20, from 0500 UTC to 0900 UTC, in area bounded by:

34 25.00 N - 025 30.00 E
33 50.00 N - 025 30.00 E
33 50.00 N - 024 11.00 E
34 30.00 N - 024 11.00 E

Caution advised.

2.- Cancel this message on 261000 UTC MAY20.

VII

0793/20 AEGEAN SEA

1.- Firing exercises as follow:

27 MAY 20-14 JUL 20 FROM 0500 UTC TO 1600 UTC

16-29 JUL 20 FROM 0500 UTC TO 1600 UTC

04-28 AUG 20 FROM 0500 UTC TO 1600 UTC

31 AUG 20-27 OCT 20 FROM 0500 UTC TO 1600 UTC

30 OCT 20 FROM 0500 UTC TO 1600 UTC

02-06 NOV 20 FROM 0500 UTC TO 1600 UTC

09 NOV 20 FROM 0500 UTC TO 1600 UTC

11 NOV 20-31 DEC 20 FROM 0500 UTC TO 1600 UTC

Excluding weekends in area bounded by:

40 35.00 N - 024 58.00 E

40 18.00 N - 025 30.00 E

40 16.50 N - 025 39.00 E

40 07.00 N - 025 33.00 E

40 20.00 N - 024 56.00 E

40 09.00 N - 024 45.00 E

40 11.00 N - 024 33.00 E

Caution advised.

2. Cancel this message 311700Z DEC 20.

0794/20 EASTERN MEDITERRANEAN SEA

1.- Turkish maritime task group naval training, 26 MAY20, from 0500 UTC to 0900 UTC, in area bounded by:

34 30.00 N - 025 30.00 E

33 50.00 N - 025 30.00 E

33 50.00 N - 024 11.00 E

34 30.00 N - 024 11.00 E

Caution advised.

2.- Cancel NAVAREA III 0792/20

3.- Cancel this message on 261000 UTC MAY20.

0795/20 MYRTOAN SEA

Cancel NAVAREA III 0676/20 and this message.

0796/20 SW AEGEAN SEA

1. Activation Nisides Karavia, firing practice area.

2. Ships and aircrafts firing exercises:

25,26 MAY 20 from 0500 UTC a 1200 UTC

27 MAY 20 from 0500 UTC a 1400 UTC

28 MAY 20 from 0500 UTC a 1300 UTC

01-04,09-11,15-18,22-25,29,30 JUN 20 from 0500 UTC a 1200 UTC

In area bounded by:

A. 36-56N 023-29E

B. 36-42N 023-32E

C. 36-41N 023-48E

D. 36-47N 023-55E

3. Cancel this MSG 301230 UTC JUN 20.

VII

0797/20 CENTRAL MEDITERRANEAN SEA

1.- Firing exercises from 261200 UTC MAY20 to 261400 UTC MAY20, in area bounded by:

42-10.00N 006 40.00E

42-10.00N 007 46.55E

42-00.00N 007 41.00E

41-00.00N 006 40.00E

Shipping, fishing, anchorage and every surface/underwater activity is dangerous due to gunnery exercise by military ship. All transit ships beware.

2.- Cancel this message on 261500 UTC MAY20.

0798/20 MEDITERRANEAN AND BLACK SEAS

NAVAREA III Warnings in force on 26 MAY20 at 0600 UTC.

2019: 0029, 0537, 0859, 0886, 1343, 1477, 1494, 1495, 1496, 1497, 1498, 1499.

2020: 0002, 0003, 0042, 0048, 0068, 0226, 0297, 0400, 0450, 0506, 0549, 0564, 0602, 0633, 0634, 0639, 0645, 0646, 0648, 0649, 0664, 0665, 0667, 0669, 0674, 0678, 0681, 0693, 0695, 0697, 0698, 0708, 0712, 0714, 0718, 0720, 0722, 0725, 0740, 0742, 0768, 0769, 0773, 0774, 0775, 0779, 0780, 0781, 0782, 0785, 0788, 0789, 0790, 0793, 0796, 0797, 0798.

1.- Only those less than 42 days old are daily broadcasted on SafetyNET at 1200 UTC and 2400 UTC.

2.- All NAVAREA III warnings in force are available on the web-site www.armada.mde.es/ihm/.

3.- New NAVAREA III warnings are also printed in the weekly edition of Spanish Notices to Mariners (section 5).

4.- Cancel this message on 012359 UTC JUN20.

VII

SECTION B

Summary of drilling rigs updated to NAVAREA III 0805/20 warning.

Mediterranean Sea S/SE.

Maridive 520	31-24,0N	030-12,3E
Unknown	31-24,1N	030-02,0E
Unknown	31-24,5N	030-04,2E
Sneferu	31-26,2N	032-58,0E
P. Fouad	31-30,9N	032-31,6E
Scarabeo 6	31-36,0N	030-00,1E
Atwood Aurora	31-36,3N	030-04,7E
Ensco DS-6	31-36,6N	029-50,3E
Karous	31-37,8N	032-14,1E
Mari-B	31-44,9N	034-18,3E
Maersk Gardein	31-46,0N	030-34,5E
JP Bussel	31-46,1N	031-20,6E
Temsah SE-1	31-48,4N	031-18,4E
Senefru	31-48,9N	030-56,1E
Rosetta 1	31-50,8N	030-31,2E
Ocean Lexington	31-53,2N	031-53,4E
El Qaher-1	31-54,3N	031-54,0E
Key Singapore	31-55,2N	031-51,2E
Adryatic 4	31-55,5N	032-31,3E
Unknown	31-56,7N	031-09,2E
Maersk Discoverer	32-03,3N	032-18,7E
Discoverer Americas	32-15,5N	028-38,7E
Atwood Beacom	32-53,8N	035-01,1E
Pride North America	33-00,3N	033-43,3E
Stena Drill Max	33-13,5N	034-17,3E
Saipem 12000	33-30,9N	031-53,9E
Estruc. Didon	33-47,9N	011-53,5E
Pride Sea Explorer	34-17,6N	011-48,4E
Sea Explorer	34-22,5N	011-32,0E
7 November	34-23,0N	012-15,0E
Isis	34-34,1N	012-31,6E
Scarabeo 4	34-39,0N	033-06,0E
GSF Rig 135	35-47,9N	014-28,7E
Jacket	35-55,6N	011-33,2E
Petrosaudi Discover	36-00,7N	011-59,9E

VII

Adriatic Sea-Ionian Sea.

Unknown	40-50,0N	018-17,0E
Bonaccia	43-35,5N	014-21,5E
Key Manhattan	44-10,2N	013-06,9E
Steward	44-12,8N	012-46,5E
Annabella	44-13,7N	013-04,7E
Morena I	44-13,8N	012-28,9E
Ika-A	44-21,5N	013-29,3E
Ida-B	44-26,8N	013-29,1E
Armida 1	44-28,5N	012-26,9E
Unknown	44-30,0N	013-00,0E
Irina	44-31,7N	013-22,8E
Ana	44-41,0N	013-16,1E
Ivana B	44-41,2N	013-13,1E
Vesna	44-41,2N	013-19,1E
Ivana E	44-44,7N	013-14,8E
Izabela South	44-57,5N	013-09,1E
Ocean King	44-58,5N	013-08,0E
Izabela North	44-58,8N	013-07,8E

Azov Sea-Black Sea

AQUILA 2	40-55,8N	018-19,6E
Globetrotter 2	43-04,1N	029-28,6E
Deepwater Champion	43-52,1N	030-45,6E
Unknown	44-03,4N	030-09,3E
TEA	44-30,0N	013-01,1E
URANUS	44-31,4N	029-33,9E
Unknown	45-15,5N	031-49,2E
Tavrida	45-21,4N	030-54,2E
B-312	45-34,2N	032-47,3E
Ukraine (B-319)	45-35,4N	032-42,8E
Number 11	45-40,5N	031-41,1E
Sivash	45-42,4N	031-52,6E

ISSN: 2653-9314