



ΑΓΓΕΛΙΕΣ ΓΙΑ ΤΟΥΣ ΝΑΥΤΙΛΛΟΜΕΝΟΥΣ

Μηνιαίο Τεύχος 1
31 Ιανουαρίου 2020

Αγγελίες με αριθμό από 15 έως και 25

ΠΕΡΙΕΧΟΜΕΝΑ

	Σελίδα
I Ευρετήριο Αγγελιών	3
II Αγγελίες έκδοσης νέων Ναυτικών Χαρτών και Ναυτιλιακών Εκδόσεων	5
III Αγγελίες διόρθωσης Ναυτικών Χαρτών	6
IV Αγγελίες διόρθωσης Φαροδείκτη	9
V Αγγελίες διόρθωσης Πλοηγών	11
VI Αγγελίες διόρθωσης λοιπών Ν. Εκδόσεων	13
VII Προαγγελίες NAVAREA III	17

Επικολλήματα περιέχονται μετά το μέρος VII

Ταχυδρομική Διεύθυνση: ΥΔΡΟΓΡΑΦΙΚΗ ΥΠΗΡΕΣΙΑ,
Διεύθυνση Ασφάλειας Ναυσιπλοΐας
ΤΓΝ 1040, ΑΘΗΝΑ

Τηλ: (+30) 210 6551772

(+30) 210 6551806

Fax: (+30) 210 6557139

e - mail: nasf_hnhs@navy.mil.gr

Οι Αγγελίες είναι διαθέσιμες και στο δικτυακό τόπο της ΥΥ: www.hnhs.gr

Αρχιπλοίαρχος Δ. Ευαγγελίδης ΠΝ
Διοικητής

Οι Ετήσιες (Μόνιμες) αγγελίες, οι μηνιαίες αγγελίες για τους Ναυτιλλόμενους και τα Συμπληρωματικά φυλλάδια των Ναυτιλιακών Οδηγιών συντάσσονται με ευθύνη της Διεύθυνσης Ασφάλειας Ναυσιπλοΐας της ΥΥ. Όλες οι πληροφορίες που παρέχονται στις αγγελίες για τους Ναυτιλλόμενους αφορούν στους Ν. Χάρτες & στις Ν. Εκδόσεις και πρέπει να καταχωρούνται σε αυτές για να παραμένουν ενημερωμένες. Οι γεωγραφικές συντεταγμένες αναφέρονται στο γεωδαιτικό σύστημα αναφοράς του χάρτη που καλύπτει την περιοχή και έχει τη μεγαλύτερη κλίμακα.

Τα όρια των τομέων των φανών, η ευθυγράμμιση των ιθυτήριων φανών και των φανών σε ευθυγράμμιση, η προτεινόμενη πορεία και ο τομέας των φανών κατεύθυνσης, δίνονται όπως τα βλέπει ο παρατηρητής από τη θάλασσα.

Όλες οι διοπτεύσεις αναφέρονται στον αληθή βορρά και μετρώνται κατά τη φορά των δεικτών του ρολογιού από 000° μέχρι 359°.

Οι ναυτιλλόμενοι παρακαλούνται να ενημερώνουν την Υδρογραφική Υπηρεσία ΠΝ, αμέσως μόλις εντοπίσουν κάποιο ναυτιλιακό κίνδυνο ή διαπιστώσουν διαφορές μεταξύ των στοιχείων που παρέχονται στους Ν. Χάρτες & Ν. Εκδόσεις και της πραγματικής κατάστασης, στην ταχυδρομική διεύθυνση, τηλέφωνα, και διεύθυνση ηλεκτρονικού ταχυδρομείου που αναγράφονται στο εξώφυλλο του τεύχους μηνιαίων αγγελιών ή στην πλησιέστερη Λιμενική Αρχή.

Για σβέσεις ή προβλήματα λειτουργίας των πυρσών (Φάρων, Φανών και Φωτοσημαντήρων) να ενημερώνεται αμέσως:

➤ **Η Υπηρεσία Φάρων ΠΝ,**

Στην Ταχυδρομική Διεύθυνση:

Υπηρεσία Φάρων, Τ.Κ 185 10 ΠΕΙΡΑΙΑΣ

Στα τηλέφωνα:

(+30) 210 4581508, στο fax: (+30) 210 4581410

Στη διεύθυνση ηλεκτρονικού ταχυδρομείου:

yf_epix@navy.mil.gr

➤ **Ή η πλησιέστερη Λιμενική Αρχή,** με ταυτόχρονη κοινοποίηση στην ΥΥ ΠΝ.

Οι αγγελίες, τα μηνύματα NAVTEX, οι προαγγελίες για τους ναυτιλλόμενους και το δελτίο καιρού (METEO), είναι διαθέσιμα και στο δικτυακό τόπο της ΥΥ: www.hnhs.gr

Οι Ναυτιλλόμενοι μπορούν να προμηθεύονται το τεύχος των Ετήσιων (Μονίμων) αγγελιών καθώς και τα Μηνιαία τεύχη αγγελιών, δωρεάν από τα γραφεία πώλησης Ν. Χαρτών & Ν. Εκδόσεων της Υδρογραφικής Υπηρεσίας.

I

ΕΥΡΕΤΗΡΙΟ ΑΓΓΕΛΙΩΝ ΤΕΥΧΟΥΣ
&
Ν. ΧΑΡΤΕΣ- Ν. ΕΚΔΟΣΕΙΣ ΠΟΥ ΕΠΗΡΕΑΖΟΝΤΑΙ

ΑΡΙΘΜΟΣ ΑΓΓΕΛΙΑΣ	ΣΕΛΙΔΑ	Ν. ΧΑΡΤΕΣ - Ν. ΕΚΔΟΣΕΙΣ
15	5	ΧΕΕ: 211/3 (WGS-84) ΝΕΟΣ ΧΑΡΤΗΣ
16	6	ΧΕΕ: 016
17	6	ΧΕΕ: (INT 3492) 212
18	7	ΧΕΕ: (INT 3422) 2111
19	7	ΧΕΕ: 313, 3132
20	8	ΧΕΕ: 3211
21	8	ΧΕΕ: 360/3
22	8	ΧΕΕ: 322, 3221
23	9	ΦΑΡΟΔΕΙΚΤΗ
24	11	ΠΛΟΗΓΟΣ ΤΟΜΟΣ Α΄
25	13	ΕΥΡΕΤΗΡΙΟ Ν. ΧΑΡΤΩΝ & Ν. ΕΚΔΟΣΕΩΝ

I
ΑΓΓΕΛΙΕΣ ΠΟΥ ΤΟ ΕΠΗΡΕΑΖΟΥΝ

Ν. ΧΑΡΤΕΣ - Ν. ΕΚΔΟΣΕΙΣ	ΑΓΓΕΛΙΕΣ
ΧΕΕ: 016	16
ΧΕΕ: 211/3 (WGS-84) ΝΕΟΣ ΧΑΡΤΗΣ	15
ΧΕΕ: (INT 3492) 212	17
ΧΕΕ: 313	19
ΧΕΕ: 322	22
ΧΕΕ: 360/3	21
ΧΕΕ: (INT 3422) 2111	18
ΧΕΕ: 3132	19
ΧΕΕ: 3211	20
ΧΕΕ: 3221	22
ΦΑΡΟΔΕΙΚΤΗΣ	23
ΠΛΟΗΓΟΣ ΤΟΜΟΣ Α΄	24
ΕΥΡΕΤΗΡΙΟ Ν. ΧΑΡΤΩΝ & Ν. ΕΚΔΟΣΕΩΝ	25

II

Αριθμός Αγγελίας 15/2020

ΜΕΣΟΓΕΙΟΣ ΘΑΛΑΣΣΑ - Νέα Έκδοση - Κατάργηση ΧΕΕ.

1. Εκδόθηκε και κυκλοφόρησε στο WGS-84 ο Νέος ΧΕΕ «**211/3**» Έκδοση Δεκέμβριος 2019.

<u>Αρ. Χάρτη</u>	<u>Τίτλος Χάρτη</u>	<u>Κλίμακα 1:</u>	<u>Έκδοση/ N. Έκδοση</u>
211/3 (WGS-84)	ΠΡΟΣΓΕΙΑ - ΛΙΜΕΝΕΣ ΑΜΜΟΣ ΚΑΙ ΑΥΛΑΚΙ ΟΘΩΝΩΝ	5,000	ΔΕΚ. 2019

2. Με την έκδοση του παραπάνω ΧΕΕ καταργείται ο λιμενοδείκτης με τίτλο «N. ΟΘΩΝΟΙ (ΦΑΝΟΣ) - ΟΡΜΟΣ ΑΜΜΟΥ - ΛΙΜΕΝΕΣ ΑΜΜΟΥ - ΑΥΛΑΚΙ, Κλίμακας 1: 7,500» ο οποίος βρίσκεται ως ένθετος χάρτης στο ΧΕΕ «**016**» με τίτλο «ΟΡΜΟΙ ΚΑΙ ΑΓΚΥΡΟΒΟΛΙΑ Ν. ΚΕΡΚΥΡΑΣ ΚΑΙ ΟΘΩΝΩΝ».

(Πληροφορία: ΥΥ)

III

Αριθμός Αγγελίας 16/2020

ΜΕΣΟΓΕΙΟΣ ΘΑΛΑΣΣΑ - ΕΛΛΑΣ - Ιόνιο Πέλαγος - Νήσος Οθωνοί (Φανός) - Ενημέρωση ΧΕΕ.

Να διαγραφεί ο λιμενοδείκτης με τίτλο «**Ν. ΟΘΩΝΟΙ (ΦΑΝΟΣ) - ΟΡΜΟΣ ΑΜΜΟΥ - ΛΙΜΕΝΕΣ ΑΜΜΟΥ - ΑΥΛΑΚΙ**, Κλίμακας 1: 7,500» ο οποίος βρίσκεται ως ένθετος χάρτης στον ΧΕΕ «**016**» με τίτλο «**ΟΡΜΟΙ ΚΑΙ ΑΓΚΥΡΟΒΟΛΙΑ Ν. ΚΕΡΚΥΡΑΣ ΚΑΙ ΟΘΩΝΩΝ**» (άνω αριστερό τμήμα χάρτη).

ΧΕΕ: **016** «**ΟΡΜΟΙ ΚΑΙ ΑΓΚΥΡΟΒΟΛΙΑ Ν. ΚΕΡΚΥΡΑΣ ΚΑΙ ΟΘΩΝΩΝ**» (λιμενοδείκτης «**Ν. ΟΘΩΝΟΙ (ΦΑΝΟΣ) - ΟΡΜΟΣ ΑΜΜΟΥ - ΛΙΜΕΝΕΣ ΑΜΜΟΥ - ΑΥΛΑΚΙ**, Κλίμακας 1: 7,500» [100/2018]).

(Πληροφορία ΥΥ)

Αριθμός Αγγελίας 17/2020

ΜΕΣΟΓΕΙΟΣ ΘΑΛΑΣΣΑ - ΕΛΛΑΣ - Ιόνιο Πέλαγος - Νήσος Κέρκυρα - Όρμοι Απραού και Αγίου Στεφάνου - Τοποθέτηση Ναυδέτων.

Σχετικές Προαγγελίες 1898, 1903/2019

1. Να σημειωθεί το σύμβολο: , στη θέση:

39° 45' 33,7'' Β - 019° 57' 04,8'' Α.

2. Να σημειωθεί το σύμβολο: , στη θέση:

39° 48' 07,2'' Β - 019° 53' 26,8'' Α.

ΧΕΕ: (INT 3492) **212** «**ΑΠΟ Ν. ΟΘΩΝΟΙ ΜΕΧΡΙ Α. ΜΥΤΙΚΑΣ Ν. ΚΕΡΚΥΡΑ ΚΑΙ Νοι ΠΑΞΟΙ**» (λιμενοδείκτης «**ΒΟΡΕΙΟ ΣΤΕΝΟ ΚΕΡΚΥΡΑΣ**») (1), (INT 3492) **212** «**ΑΠΟ Ν. ΟΘΩΝΟΙ ΜΕΧΡΙ Α. ΜΥΤΙΚΑΣ Ν. ΚΕΡΚΥΡΑ ΚΑΙ Νοι ΠΑΞΟΙ**» (2) [128/2019]



(Πληροφορία: Φ/Θ Θέτις)

III

Αριθμός Αγγελίας 18/2020

ΜΕΣΟΓΕΙΟΣ ΘΑΛΑΣΣΑ - ΕΛΛΑΣ - Ιόνιο Πέλαγος - Νήσος Κέρκυρα - Όρμοι Απραού και Αγίου Στεφάνου - Τοποθέτηση Ναυδέτων.

Σχετικές Προαγγελίες 1898, 1903/2019

1. Να σημειωθεί το σύμβολο: , στη θέση:
39° 45' 36,0" Β - 019° 57' 02,4" Α (WGS-84).
2. Να σημειωθεί το σύμβολο: , στη θέση:
39° 48' 03,5" Β - 019° 53' 24,4" Α (WGS-84).



ΧΕΕ: (INT 3422) 2111 [127/2019]

(Πληροφορία: Φ/Θ Θέτις)

Αριθμός Αγγελίας 19/2020

ΜΕΣΟΓΕΙΟΣ ΘΑΛΑΣΣΑ - ΕΛΛΑΣ - Βόρειος Ευβοϊκός Κόλπος - Κόλπος Αταλάντης - Ανατολικά Νησίδας Γαίδαρος - Εμπόδιο.

Σχετική Προαγγελία 911/2019

1. Να διαγραφεί η ένδειξη βάθους: «1_g», στη θέση:
38° 38' 12,6" Β - 023° 06' 48,8" Α (WGS-84).
2. Να σημειωθεί το σύμβολο: « Εμπ» στη θέση:
38° 38' 17,16" Β - 023° 06' 52,04" Α (WGS-84).
3. Να σημειωθεί το σύμβολο: « Εμπ» στη θέση:
38° 38' 21" Β - 023° 06' 54" Α (ED-50).

ΧΕΕ: 3132 «ΒΟΡΕΙΟΣ ΕΥΒΟΪΚΟΣ ΚΟΛΠΟΣ ΑΠΟ Α. ΑΡΚΙΤΣΑ ΜΕΧΡΙ ΠΟΡΘΜΟ ΕΥΡΙΠΟΥ» (1, 2) [201/2017], 313 «ΒΟΡΕΙΟΣ ΕΥΒΟΪΚΟΣ ΚΟΛΠΟΣ ΧΑΛΚΙΔΑ ΜΕΧΡΙ ΔΙΑΥΛΟ ΤΡΙΚΕΡΙ» (3) [93/2019]

(Πληροφορία: Γ' ΛΤ Σκάλα Αταλάντης)

III

Αριθμός Αγγελίας 20/2020

ΜΕΣΟΓΕΙΟΣ ΘΑΛΑΣΣΑ - ΕΛΛΑΣ - Βόρειο Αιγαίο Πέλαγος - Στρυμονικός Κόλπος (Ορφανού) - Λιμενίσκος Ορφανού (Καριανή) - Τοποθέτηση Φανών - Ενημέρωση ΧΕΕ.

Σχετική Προαγγελία 1917/2019

Να σημειωθεί το σύμβολο: ★ Αν. Πρ. 3Μ & Αν. Ερ. 3Μ, στη θέση:
40° 44' 15,4" Β - 023° 58' 17" Α.

ΧΕΕ: 3211 [168/2019]

(Πληροφορία: Υ. Φάρων)

Αριθμός Αγγελίας 21/2020

ΜΕΣΟΓΕΙΟΣ ΘΑΛΑΣΣΑ - ΕΛΛΑΣ - Αιγαίο Πέλαγος - Δωδεκάνησα - Νήσος Τήλος - Νησίδα Γαίδαρος - Ιστορικό Ναυάγιο - Ενημέρωση ΧΕΕ.

Να σημειωθεί δεξιά και παράπλευρα του συμβόλου: ++ ΘΠ, στη θέση:
36° 25' 58,5" Β - 027° 23' 44,0" Α, η ένδειξη: «Ιστορικό Νγον»
(βλέπε Σημείωση)

ΧΕΕ: 360/3 [67/2019]

(Πληροφορία: ΥΥ)

Αριθμός Αγγελίας 22/2020

ΜΕΣΟΓΕΙΟΣ ΘΑΛΑΣΣΑ - ΕΛΛΑΣ - Θρακικό Πέλαγος - Ιστορικό Ναυάγιο - Ενημέρωση ΧΕΕ.

1. Να διαγραφεί το σύμβολο: (++) Ανκ (1945) ΘΠ «Ιστορικό Νγον»
(βλέπε Σημείωση)
στη θέση: 40° 48' 00" Β - 025° 53' 36" Α.

2. Να διαγραφεί το σύμβολο: (++) Ανκ (1945) ΘΠ «Ιστορικό Νγον»
(βλέπε Σημείωση)
στη θέση: 40° 47' 59" Β - 025° 53' 35" Α.

ΧΕΕ: 322 (1) [229/2018], 3221 (2) [96/2019]

(Πληροφορία: ΥΥ)

IV

ΟΔΗΓΙΕΣ ΔΙΟΡΘΩΣΕΩΣ ΦΑΡΟΔΕΙΚΤΗ ΕΛΛΗΝΙΚΩΝ ΑΚΤΩΝ ΕΚΔΟΣΕΩΣ 2017

1. Οι διορθώσεις (αλλαγές, προσθήκες, διαγραφές) του Φαροδείκτη περιέχονται στο μέρος IV των μηνιαίων τευχών των Αγγελιών για τους Ναυτιλλόμενους και δίδονται κατά στήλες ως ακολούθως:

- **Πρώτη στήλη:** Αναγράφεται ο Αριθμός Ελληνικού Φαροδείκτη (ΑΕΦ) που επηρεάζεται από τη διόρθωση. Εφόσον ο αναγραφόμενος ΑΕΦ δεν υπάρχει στο Φαροδείκτη, τότε πρόκειται για νέο και τα στοιχεία του πρέπει να καταχωρηθούν στην ανάλογη μεταξύ των ΑΕΦ σειρά του Φαροδείκτη.
- **Λοιπές στήλες:**
 - ✓ Τα στοιχεία των διορθώσεων δίδονται ανά στήλες. Τα παλαιά στοιχεία διαγράφονται και αναγράφονται αντίστοιχα τα νέα. Στις στήλες που δεν επηρεάζονται σημειώνονται δύο παύλες (- -).
 - ✓ Με **πλάγια γράμματα** σημειώνονται οι φωτοσημαντήρες και η διαγραφή των στηλών.

2. Συνιστάται μικρής εκτάσεως διορθώσεις να καταχωρούνται με το χέρι, ενώ προσθήκες νέων ΑΕΦ ή διορθώσεις μεγάλης έκτασης να αποκόπτονται και να επικολλούνται στο Φαροδείκτη.

3. Οι μηνιαίες διορθώσεις να καταχωρούνται στον «Πίνακα Διορθώσεων».

Αριθμός Αγγελίας 23/2020

1	2	3	4	5	6	7	8
6638	ΟΡΦΑΝΟ	Κεφαλή Β. λιμενοβραχίονα λιμενίσκου Καριανή.	40 44,3 23 58,3	Αν.Ερ.3δ	8	3	Σιδηρόπλεκτος οβελός με εξώστη μεταλλική στήλη και ερυθρά οριζόντια λουρίδα. Σχ. 21
E.....	ORFANO	Kariani Port. N. Mole. Head.		Fl.R.3s 0.3+ <u>2.7</u> =3δ/s			Metal framework with gallery metal column and red band. Fig. 21.
6638.1	ΟΡΦΑΝΟ	Κεφαλή Ν. λιμενοβραχίονα λιμενίσκου Καριανή.	40 44,2 23 58,3	Αν.Πρ.3δ	8	3	Σιδηρόπλεκτος οβελός με εξώστη, μεταλλική στήλη και πράσινη οριζόντια λουρίδα. Σχ. 21
E... ..	ORFANO	Kariani Port. S. Mole. Head.		Fl.G.3s 0.3+ <u>2.7</u> =3δ/s			Metal framework with gallery, metal column and green band. Fig. 21

IV

V

Αριθμός Αγγελίας 24/2020

ΠΛΟΗΓΟΣ ΤΟΜΟΣ Α΄ (5^η ΕΚΔΟΣΗ 2015) - Ιόνιο Πέλαγος - Νήσος Οθωνοί -
Λιμενίσκος Αυλάκι - Λιμενίσκος Άμμου - Ενημέρωση Πλοηγού.

382

Δ 44 Αντί : «016», **διάβαζε:** «211/3»

383

A 38 Αντί : «016», **διάβαζε:** «211/3»

384

A 22 Αντί : «016», **διάβαζε:** «211/3»

385

A 51 Διάγραψε : «010»

(Πληροφορία: ΥΥ)

V

VI

Αριθμός Αγγελίας 25/2020

ΜΕΣΟΓΕΙΟΣ ΘΑΛΑΣΣΑ - ΕΛΛΑΣ - Έκδοση, Κατάργηση ΧΕΕ - Ενημέρωση-Ευρετηρίου Ν. Χαρτών & Ν. Εκδόσεων της ΥΥ (16^η Έκδοση 2019).

Το Ευρετήριο Ν. Χαρτών και Ν. Εκδόσεων της ΥΥ (16^η Έκδοση 2019) να ενημερωθεί ως εξής:

Σελίδα/ Page: 3, 37

Μεταξύ των αριθμών των χαρτών «211/1 & 212 (INT 3492)» να σημειωθούν αντίστοιχα τα στοιχεία του νέου ΧΕΕ ως εξής:

Αριθμός Χάρτη	Σελίδα	Μέγεθος*
211/3	14, 15	A

Chart No.	Page	Size*
211/3	48, 49	A

Σελίδα/ Page: 14, 48

Να αντικατασταθεί ο αριθμός «016» με τον αριθμό «211/3» (χρώμα magenta). Παράπλευρα της ένδειξης «Άμμος/ Ammos», να σημειωθεί αντίστοιχα η ένδειξη: «- Αυλάκι/ -Avlaki».

Σελίδα/ Page: 15, 49

1. Από τη στήλη του αριθμού χάρτη/ Chart No. «016» να διαγραφούν αντίστοιχα ο τίτλος του λιμενοδείκτη και η κλίμακα ως εξής:

Αριθμός Χάρτη	Τίτλος Χάρτη	Κλίμακα
016	Όρμος Άμμου — Λιμένες Άμμου, Αυλάκι Ν. Οθωνοί	7 500

Chart No.	Title of Chart	Scale
016	Ammos Bay, Ammos Avlaki ports (Othonoi I.)	7 500

2. Μεταξύ των αριθμών των χαρτών «211/1 & 212 (INT 3492)» να σημειωθούν αντίστοιχα τα στοιχεία του νέου ΧΕΕ ως εξής:

Αριθμός Χάρτη	Τίτλος Χάρτη	Κλίμακα 1:	Έκδοση	Νέα Έκδοση
211/3	Πρόσγεια - Λιμένες Άμμος και Αυλάκι Οθωνών (WGS-84)	5 000	2019	-

VI

Chart No.	Title of Chart	Scale 1:	Edition	New Edition
211/3	Approaches - Harbour Ammos and Avlaki Othonon (WGS-84)	5 000	2019	-

(Πληροφορία: ΥΥ)

VII

**Προαγγελίες για τους Ναυτιλλόμενους της Περιοχής
Μεσογείου - Μαύρης Θάλασσας (Περιοχή III) που Ισχύουν
την 21^η Ιανουαρίου 2020
Σχετική Αγγελία αριθμός 13/2020**

SECTION A

NAVAREA III Warnings originated from January 14th 2020 to January 21st 2020:

0044/20 AEGEAN SEA

1.- Firing exercises, 15, 27 and 31 JAN20, from 0600 UTC to 1000 UTC, in area bounded by:

34-40N 026-35E

34-10N 027-30E

34-40N 027-30E

34-10N 026-35E

2.- Cancel this message on 311100 UTC JAN20.

0045/20 AEGEAN SEA

1.- Firing exercises, from 160600 UTC JAN20 to 161000 UTC JAN20, in area bounded by:

36-05.00N 028-44.00E

36-09.10N 029-29.66E

36-06.42N 029-37.28E

35-30.00N 028-10.00E

36-02.14N 029-20.21E

36-08.18N 029-34.21E

35-03.00N 029-38.00E

2.- Cancel this message on 161100 UTC JAN20.

0046/20 AEGEAN SEA

1.- Firing exercises, 15 and 16 JAN20, from 0700 UTC to 1100 UTC, in area bounded by:

39-48.75N 025-22.13E

39-46.45N 025-23.33E

39-44.28N 025-23.37E

39-43.45N 025-21.63E

39-44.23N 025-19.88E

39-46.38N 025-18.02E

2.- Cancel this message on 161200 UTC JAN20.

0047/20 EASTERN MEDITERRANEAN SEA

1.- Gunnery exercise, 15 JAN20 from 1200 UTC to 1600 UTC, in area bounded by:

36-00.0N 035-00.0E

35-20.0N 035-00.0E

35-20.0N 035-30.0E

35-27.9N 035-30.0E

VII

35-34.5N 035-28.0E

35-41.3N 035-30.0E

36-00.0N 035-30.0E

Caution advised.

2.- Cancel this message on 151700 UTC JAN20.

0048/20 WESTERN MEDITERRANEAN SEA - TUNISIA NORT

1.- Logistic support ensured by "CAROLINE TIDE III", "VOS PRINCE" to the well "MISKAR" until 02 JUL20, in position:

34-22,47N 011-52,00E.

1000 meters berth requested.

2.- Cancel this message on 022359 UTC JUL20.

0049/20 MEDITERRANEAN SEA

1. Seismic survey, by R/V "ORUÇ REİS", "ATAMAN" and "CENGİZ HAN" between 141500 UTC JAN20 to 102059 UTC APR20, in area bounded by:

34-31.53N 030-27.08E

33-51.65N 030-28.27E

33-53.40N 030-46.78E

34-31.92N 030-45.92E.

6 NM berth requested.

2. Cancel this message on 102059 UTC APR20.

0050/20 SOUTH EAST AEGEAN SEA

1.- Firing exercises, from 170500 UTC JAN20 to 170700 UTC JAN20 , in area bounded by:

35-36N 029-38E

35-36N 029-59E

35-04N 029-59E

35-04N 029-38E

2.- Cancel this message on 170800 UTC JAN20.

0051/20 BLACK SEA

1.- Firing exercise, from 16 JAN20 to 17 JAN20 and 20 JAN20 to 24 JAN20, from 0800 UTC to 1400 UTC, in area bounded by:

42-44.93N 033-00.33E

42-44.53N 033-54.42E

42-40.50N 034-08.82E

42-24.95N 034-06.55E

42-33.40N 032-59.55E

Caution advised.

2.- Cancel this message on 241500 UTC JAN20.

0052/20 EASTERN MEDITERRANEAN SEA - TUNISIA EAST

1.- Firing exercises, on 16 JAN20, in area bounded by:

Parallels: 37-22N 37-25N

Meridians: 009-46E 009-50E.

Dangerous to navigation.

2.- Cancel this message on 162359 UTC JAN20.

VII

0053/20 BLACK SEA

1.- Underwater cables laid, 28 OCT19 from 1800 UTC, in area bounded by:

44-35.47N 033-24.13E

44-35.94N 033-24.63E

44-36.56N 033-24.09E

44-40.63N 033-17.15E

44-49.86N 033-14.82E

45-14.84N 032-57.36E

45-19.52N 032-59.44E

Promulgated by Russian Notice to Mariners 250/20.

2.- Cancel NAVAREA III 1234/19.

3.- Cancel this message on 161300 UTC JAN20.

0054/20 MEDITERRANEAN SEA

1. Naval exercise, from 161001 UTC JAN 20 to 161300 UTC, in area bounded by:

36-05.00N 028-44.00E

36-02.40N 029-20.60E

36-04.37N 029-23.12E

35-58.80N 029-38.05E

35-03.00N 029-38.00E

35-30.00N 028-10.00E.

Caution advised.

2. Cancel this message on 161400 UTC JAN 20.

0055/20 BLACK SEA

1.- Gunnery exercise, 17 JAN20 from 1400 UTC to 1600 UTC, in area bounded by:

42-05.0N 039-15.0E

41-58.0N 039-53.0E

41-44.0N 039-49.0E

41-51.5N 039-11.5E

Caution advised.

2.- Cancel this message on 171700 UTC JAN20.

0056/20 AEGEAN SEA

1.- Gunnery exercise, 21 JAN20, from 0500 UTC to 0600 UTC, in area bounded by:

37-27N 026-17E

37-08N 026-27E

37-05N 026-09E

37-24N 026-00E

37-24N 026-04E

Caution advised.

2.- Cancel this message on 210700 UTC JAN20.

0057/20 AEGEAN SEA

1.- Gunnery exercise, 20 and 21 JAN20, from 0600 UTC to 1500 UTC, in area bounded by:

38-51.0N 026-36.0E

38-51.0N 026-48.8E

38-34.0N 026-43.0E

VII

38-34.0N 026-38.2E

38-40.8N 026-34.0E

Caution advised.

2.- Cancel this message on 211600 UTC JAN20.

0058/20 AEGEAN SEA

1.- Gunnery exercise, 20 JAN20, from 1200 UTC to 1300 UTC, in area bounded by:

37-45.43N 025-57.97E

37-55.93N 026-37.63E

38-06.93N 026-25.97E

37-59.93N 025-57.97E

Caution advised.

2.- Cancel this message on 201400 UTC JAN20.

0059/20 AEGEAN SEA

1.- Firing exercises, 21 JAN20 from 0600 UTC to 1000 UTC, in area bounded by:

39-00.0N 025-18.0E

38-54.0N 024-52.0E

39-14.0N 024-40.0E

39-25.5N 025-11.5E

2.- Cancel this message on 211100 UTC JAN20.

0060/20 EASTERN MEDITERRANEAN SEA - TUNISIA EAST

1.- Maintenance works in the Oil field "Ashtart" located at 34-17.00N 011-25.35E and 36-06.98N 010-49.28E by ship "JIF HELIOS" from 20 JAN20 to 19 MAR20.

Caution advised. 1000 metres berth requested.

2.- Cancel this message on 192359 UTC MAR20.

0061/20 MEDITERRANEAN SEA

1. Drilling operations by "YAVUZ", "ERTUGRUL BEY", "OSMAN BEY" and "ORHAN BEY" between 18 JAN to 242059 UTC MAY 20, in area bounded by:

33-31.57N 033-05.41E

33-33.57N 033-05.42E

33-33.57N 033-07.81E

33-31.56N 033-07.80E.

Wide berth requested.

2. Cancel this message on 242059 UTC MAY 20.

0062/20 EASTERN MEDITERRANEAN SEA - CYPRUS

1.- Firing exercises, 20 and 22 JAN20, from 1000 UTC to 1200 UTC, in area bounded by:

34-34.170N 032-56.477E (Shore)

34-32.600N 032-56.183E

34-32.350N 032-56.167E

34-32.350N 032-58.033E

34-32.667N 032-58.046E

34-34.162N 032-57.627E (Shore).

This area very dangerous for navigation.

2.- Cancel this message on 221300 UTC JAN20.

VII

0063/20 WESTERN MEDITERRANEAN SEA - ALGERIA

- 1.- Sinking of a picnic boat on 15 JAN20, in 35-46.5N 001-07.4W
- 2.- Cancel this message on 212359 UTC JAN20.

0064/20 AEGEAN SEA

1. Firing exercise, as follows:
22-24 JAN20 from 0500 to 1600 UTC
27-28 JAN20 from 0500 to 1600 UTC
29 JAN20 from 1001 to 1600 UTC
30-31 JAN20 from 0500 to 1600 UTC
03 FEB20 from 1001 to 1600 UTC
04-06 FEB20 from 0500 to 1600 UTC
07 FEB20 from 1001 to 1600 UTC
10-12 FEB20 from 0500 to 1600 UTC
13 FEB20 from 1001 to 1600 UTC
14 FEB20 from 0500 to 1600 UTC
17-19 FEB20 from 0500 to 1600 UTC
20 FEB20 from 1001 to 1600 UTC
21 FEB20 until 22 APR20 from 0500 to 1600 UTC
24 APR20 from 0500 to 1600 UTC
27-30 APR20 from 0500 to 1600 UTC
04-12 MAY20 from 0500 to 1600 UTC
13 MAY20 from 0500 to 1329 UTC
13 MAY20 from 1431 to 1600 UTC
14-15 MAY20 from 1031 to 1600 UTC
18 MAY20 from 0500 to 1600 UTC
20-22 MAY20 from 0500 to 1600 UTC
27 MAY20 until 14 JUL20 from 0500 to 1600 UTC
16-29 JUL20 from 0500 to 1600 UTC
04-28 AUG20 from 0500 to 1600 UTC
31 AUG20 until 27 OCT20 from 0500 to 1600 UTC
30 OCT20 from 0500 to 1600 UTC
02-06 NOV20 from 0500 to 1600 UTC
09 NOV20 from 0500 to 1600 UTC
11 NOV20 until 31 DEC20 from 0500 to 1600UTC .
Excluding weekends, in area bounded by
40-35.0N 024-58.0E
40-18.0N 025-30.0E
40-16.5N 025-39.0E
40-07.0N 025-33.0E
40-20.0N 024-56.0E
40-09.0N 024-45.0E
40-11.0N 024-33.0E
Caution advised.
2. Cancel this messages 311700 UTC DEC20.

VII

0065/20 AEGEAN SEA

1. Firing exercise, as follows:

22 JAN20 from 0500 to 1600 UTC
23 JAN20 from 1001 to 1600 UTC
24 JAN20 from 0500 to 1600 UTC
27-31 JAN20 from 0500 to 1600 UTC
03-04 FEB20 from 0500 to 1600 UTC
05 FEB20 from 1001 to 1600 UTC
06-07 FEB20 from 0500 to 1600 UTC
10-14 FEB20 from 0500 to 1600 UTC
17 FEB20 from 1001 to 1600 UTC
18-21 FEB20 from 0500 to 1600 UTC
24-25 FEB20 from 0500 to 1600 UTC
26 FEB20 from 1001 to 1600 UTC
27 FEB20 until 22 APR 20 from 0500 to 1600 UTC
24 APR20 from 0500 to 1600 UTC
27-30 APR20 from 0500 to 1600 UTC
04-15 MAY20 from 0500 to 1600 UTC
18 MAY20 from 0500 to 1600 UTC
20-22 MAY20 from 0500 to 1600 UTC
27 MAY20 hasta 14 JUL 20 from 0500 to 1600 UTC
16-29 JUL20 from 0500 to 1600 UTC
04-28 AUG20 from 0500 to 1600 UTC
31 AUG20 until 27 OCT20 from 0500 to 1600 UTC
30 OCT20 from 0500 to 1600 UTC
02-06 NOV20 from 0500 to 1600 UTC
09 NOV20 from 0500 to 1600 UTC
11 NOV20 until 31 DEC20 from 0500 to 1600 UTC
Excluding weekends in area bounded by:
37-24.0N 026-00.0E
37-24.0N 026-04.0E
37-27.0N 026-17.0E
37-08.5N 026-27.5E
37-05.0N 026-09.0E
Caution advised.

2. Cancel this message 311700 UTC DEC20.

0066/20 AEGEAN SEA

1. Firing exercise, as follows:

22-24 JAN20 from 0500 to 1600 UTC
27-28 JAN20 from 0500 to 1600 UTC
29 JAN20 from 1001 to 1600 UTC
30-31 JAN20 from 0500 to 1600 UTC
03-05 FEB20 from 0500 to 1600 UTC
06 FEB20 from 1001 to 1600 UTC
07 FEB20 from 0500 to 1600 UTC
10-11 FEB20 from 0500 to 1600 UTC
12 FEB20 from 1001 to 1600 UTC

VII

13-14 FEB20 from 0500 to 1600 UTC
17-18 FEB20 from 0500 to 1600 UTC
19 FEB20 from 1001 to 1600 UTC
20-21 FEB20 from 0500 to 1600 UTC
24-25 FEB20 from 0500 to 1600 UTC
26 FEB20 from 1001 to 1600 UTC
27 FEB20 from 0500 to 1600 UTC
28 FEB20 from 1001 to 1600 UTC
02 MAR20 until 22 APR20 from 0500 to 1600 UTC
24 APR20 from 0500 to 1600 UTC
27-30 APR20 from 0500 to 1600 UTC
04-13 MAY20 from 0500 to 1600 UTC
14-15 MAY20 from 1031 to 1600 UTC
18 MAY20 from 0500 to 1600 UTC
20-22 MAY20 from 0500 to 1600 UTC
27 MAY20 until 14 JUL20 from 0500 to 1600 UTC
16-29 JUL20 from 0500 to 1600 UTC
04-28 AUG20 from 0500 to 1600 UTC
31 AUG20 until 27 OCT20 from 0500 to 1600 UTC
30 OCT20 from 0500 to 1600 UTC
02-06 NOV20 from 0500 to 1600 UTC
09 NOV20 from 0500 to 1600 UTC
11 NOV20 until 31 DEC20 from 0500 to 1600 UTC

Excluding weekends, in area bounded by:

39-14N 024-40E

39-20N 024-58E

39-00N 025-10E

38-54N 024-52E

Caution advised

2. Cancel this message 311700 UTC DEC20.

0067/20 MEDITERRANEAN AND BLACK SEAS

NAVAREA III Warnings in force on 21 JAN20 at 0600 UTC.

2019: 0029, 0278, 0537, 0726, 0781, 0859, 0886, 0978, 1111, 1124, 1324, 1343, 1372, 1373, 1374, 1375, 1457, 1463, 1477, 1478, 1484, 1486, 1493, 1494, 1495, 1496, 1497, 1498, 1499, 1500, 1501, 1502, 1508.

2020: 0002, 0003, 0010, 0015, 0026, 0028, 0031, 0032, 0033, 0036, 0038, 0042, 0044, 0048, 0049, 0051, 0056, 0057, 0059, 0060, 0061, 0062, 0063, 0064, 0065, 0066, 0067.

1.- Only those less than 42 days old are daily broadcasted on SafetyNET at 1200 UTC and 2400 UTC.

2.- All NAVAREA III warnings in force are available on the web-site www.armada.mde.es/ihm/.

3.- New NAVAREA III warnings are also printed in the weekly edition of Spanish Notices to Mariners (section 5).

4.- Cancel this message on 272359 UTC JAN20

VII

SECTION B

Summary of drilling rigs updated to NAVAREA III 0067/20 warning.

Mediterranean Sea S/SE.

Maridive 520	31-24,0N	030-12,3E
Unknown	31-24,1N	030-02,0E
Unknown	31-24,5N	030-04,2E
Sneferu	31-26,2N	032-58,0E
P. Fouad	31-30,9N	032-31,6E
Scarabeo 6	31-36,0N	030-00,1E
Atwood Aurora	31-36,3N	030-04,7E
EnSCO DS-6	31-36,6N	029-50,3E
Karous	31-37,8N	032-14,1E
Mari-B	31-44,9N	034-18,3E
Maersk Gardein	31-46,0N	030-34,5E
JP Bussel	31-46,1N	031-20,6E
Temsah SE-1	31-48,4N	031-18,4E
Senefru	31-48,9N	030-56,1E
Rosetta 1	31-50,8N	030-31,2E
Ocean Lexington	31-53,2N	031-53,4E
El Qaher-1	31-54,3N	031-54,0E
Key Singapore	31-55,2N	031-51,2E
Adryatic 4	31-55,5N	032-31,3E
Unknown	31-56,7N	031-09,2E
ENSCO DS-7	32-02,8N	030-25,7E
Maersk Discoverer	32-03,3N	032-18,7E
Discoverer Americas	32-15,5N	028-38,7E
Atwood Beacom	32-53,8N	035-01,1E
Saipem 10000	32-55,7N	032-17,7E
Pride North America	33-00,3N	033-43,3E
Stena Drill Max	33-13,5N	034-17,3E
Saipem 12000	33-30,9N	031-53,9E
Estruc. Didon	33-47,9N	011-53,5E
Pride Sea Explorer	34-17,6N	011-48,4E
Sea Explorer	34-22,5N	011-32,0E
7 November	34-23,0N	012-15,0E
Isis	34-34,1N	012-31,6E
Scarabeo 4	34-39,0N	033-06,0E
GSF Rig 135	35-47,9N	014-28,7E
Jacket	35-55,6N	011-33,2E
Petrosaudi Discover	36-00,7N	011-59,9E

VII

Adriatic Sea-Ionian Sea.

Unknown	40-50,0N	018-17,0E
Key Manhattan	42-55,5N	014-14,4E
Bonaccia	43-35,5N	014-21,5E
Steward	44-12,8N	012-46,5E
Annabella	44-13,7N	013-04,7E
Morena I	44-13,8N	012-28,9E
Ika-A	44-21,5N	013-29,3E
Ida-B	44-26,8N	013-29,1E
Armida 1	44-28,5N	012-26,9E
Unknown	44-30,0N	013-00,0E
Irina	44-31,7N	013-22,8E
Ana	44-41,0N	013-16,1E
Ivana B	44-41,2N	013-13,1E
Vesna	44-41,2N	013-19,1E
Ivana E	44-44,7N	013-14,8E
Izabela South	44-57,5N	013-09,1E
Ocean King	44-58,5N	013-08,0E
Izabela North	44-58,8N	013-07,8E

Azov Sea-Black Sea

AQUILA 2	40-55,8N	018-19,6E
Globetrotter 2	43-04,1N	029-28,6E
Deepwater Champion	43-52,1N	030-45,6E
Unknown	44-03,4N	030-09,3E
TEA	44-30,0N	013-01,1E
URANUS	44-31,4N	029-33,9E
Unknown	45-15,5N	031-49,2E
Tavrida	45-21,4N	030-54,2E
B-312	45-34,2N	032-47,3E
Ukraine (B-319)	45-35,4N	032-42,8E
Number 11	45-40,5N	031-41,1E
Sivash	45-42,4N	031-52,6E
Number 10	45-42,7N	031-51,5E
Geolog-1	46-31,8N	037-01,0E