




ΑΓΓΕΛΙΕΣ ΓΙΑ ΤΟΥΣ ΝΑΥΤΙΛΛΟΜΕΝΟΥΣ



Μηνιαίο Τεύχος 11
30 Νοεμβρίου 2015



Αγγελίες με αριθμό από 187 έως και 204
ΚΑΛΑ ΧΡΙΣΤΟΥΓΕΝΝΑ

ΠΕΡΙΕΧΟΜΕΝΑ

	Σελίδα
I Ευρετήριο Αγγελιών	3
II Αγγελίες έκδοσης νέων Ναυτικών Χαρτών και Ναυτλιακών Εκδόσεων	5
III Αγγελίες διόρθωσης Ναυτικών Χαρτών	6
IV Αγγελίες διόρθωσης Φαροδείκτη	9
V Αγγελίες διόρθωσης Πλοηγών	11
VI Αγγελίες διόρθωσης λοιπών Ν. Εκδόσεων	15
VII Προαγγελίες NAVAREA III	19

Επικολλήματα περιέχονται μετά το μέρος VII

Ταχυδρομική Διεύθυνση: ΥΔΡΟΓΡΑΦΙΚΗ ΥΠΗΡΕΣΙΑ,
Διεύθυνση Ασφάλειας Ναυσιπλοΐας
ΤΓΝ 1040, ΑΘΗΝΑ

Τηλ: (+30) 210 6551772
(+30) 210 6551770
(+30) 210 6551806

Fax: (+30) 210 6557139
(+30) 210 6517811

E-mail: nasf_hnhs@navy.mil.gr

Οι Αγγελίες είναι διαθέσιμες και στο δικτυακό τόπο της Υ.Υ : www.hnhs.gr

Πλοίαρχος Δ. Ευαγγελίδης ΠΝ
Διοικητής

Οι Ετήσιες (Μόνιμες) αγγελίες, οι μηνιαίες αγγελίες για τους Ναυτιλλόμενους και τα Συμπληρωματικά φυλλάδια των Ναυτιλιακών Οδηγιών συντάσσονται με ευθύνη της Διεύθυνσης Ασφάλειας Ναυσιπλοΐας της ΥΥ. Όλες οι πληροφορίες που παρέχονται στις αγγελίες για τους Ναυτιλλόμενους αφορούν στους Ν. Χάρτες και στις Ν. Εκδόσεις και πρέπει να καταχωρούνται σε αυτές για να παραμένουν ενημερωμένες. Οι γεωγραφικές συντεταγμένες αναφέρονται στο γεωδαιτικό σύστημα αναφοράς του χάρτη που καλύπτει την περιοχή και έχει την μεγαλύτερη κλίμακα.

Τα όρια των τομέων των φανών, η ευθυγράμμιση των ιθυτήριων φανών και των φανών σε ευθυγράμμιση, η προτεινόμενη πορεία και ο τομέας των φανών κατεύθυνσης, δίνονται όπως τα βλέπει ο παρατηρητής από τη θάλασσα.

Όλες οι διοπτεύσεις αναφέρονται στον αληθή βορρά και μετρώνται κατά τη φορά των δεικτών του ρολογιού από 000° μέχρι 359°.

Οι ναυτιλλόμενοι παρακαλούνται να ενημερώνουν την Υδρογραφική Υπηρεσία ΠΝ, αμέσως μόλις εντοπίσουν κάποιο ναυτιλιακό κίνδυνο ή διαπιστώσουν διαφορές μεταξύ των στοιχείων που παρέχονται στους Ν. Χάρτες - Ν. Εκδόσεις και της πραγματικής κατάστασης, στην ταχυδρομική διεύθυνση, τηλέφωνα, και διεύθυνση ηλεκτρονικού ταχυδρομείου που αναγράφονται στο εξώφυλλο του τεύχους μηνιαίων αγγελιών ή στην πλησιέστερη Λιμενική Αρχή.

Για σβέσεις ή προβλήματα λειτουργίας των πυρσών (Φάρων, Φανών και Φωτοσημαντήρων) να ενημερώνεται αμέσως η Υπηρεσία Φάρων ΠΝ,

Στην Ταχυδρομική Διεύθυνση :

Υπηρεσία Φάρων, Τ.Κ 185 10 ΠΕΙΡΑΙΑΣ

Στα τηλέφωνα :

(+30) 210 4581508 , στο Fax: (+30) 210 4581410

Στην διεύθυνση ηλεκτρονικού ταχυδρομείου:

yf_erix@navy.mil.gr, ή η πλησιέστερη Λιμενική Αρχή, με ταυτόχρονη κοινοποίηση στην ΥΥ ΠΝ.

Οι αγγελίες, τα μηνύματα NAVTEX, οι προαγγελίες για τους ναυτιλλομένους και το δελτίο καιρού (METEO), είναι διαθέσιμα και στο δικτυακό τόπο της ΥΥ: www.hnhs.gr

Οι Ναυτιλλόμενοι μπορούν να προμηθεύονται το τεύχος των Ετήσιων (Μονίμων) αγγελιών καθώς και τα Μηνιαία τεύχη αγγελιών, δωρεάν από τα γραφεία πώλησης Ν. Χαρτών και Ν. Εκδόσεων της Υδρογραφικής Υπηρεσίας.

I

ΕΥΡΕΤΗΡΙΟ ΑΓΓΕΛΙΩΝ ΤΕΥΧΟΥΣ

Ν. ΧΑΡΤΕΣ ΚΑΙ Ν. ΕΚΔΟΣΕΙΣ ΠΟΥ ΕΠΗΡΕΑΖΟΝΤΑΙ

ΑΡΙΘΜΟΣ ΑΓΓΕΛΙΑΣ	ΣΕΛΙΔΑ	Ν. ΧΑΡΤΕΣ - Ν. ΕΚΔΟΣΕΙΣ
187	5	ΧΕΕ: 3315 (WGS-84)
188	6	ΧΕΕ: 231/2 (INT 3497)
189	6	ΧΕΕ: (INT 3422) 2111
190	6	ΧΕΕ: (INT 3418) 22
191	7	ΧΕΕ: 212/2
192	7	ΧΕΕ: 130, 414
193	7	ΧΕΕ: 140/9
194	7	ΧΕΕ: 412 (INT 3760)
195	8	ΧΕΕ: 31 (INT 3704)
196	8	ΧΕΕ: 321/4
197	8	ΧΕΕ: 334
198	9	ΦΑΡΟΔΕΙΚΤΗΣ
199	11	ΠΛΟΗΓΟΣ ΤΟΜΟΣ Α΄
200	11	ΠΛΟΗΓΟΣ ΤΟΜΟΣ Α΄
201	11	ΠΛΟΗΓΟΣ ΤΟΜΟΣ Α΄
202	13	ΠΛΟΗΓΟΣ ΤΟΜΟΣ Β΄
203	13	ΠΛΟΗΓΟΣ ΤΟΜΟΣ Γ΄
204	15	ΕΥΡΕΤΗΡΙΟ Ν. ΧΑΡΤΩΝ & Ν. ΕΚΔΟΣΕΩΝ

ΕΥΡΕΤΗΡΙΟ Ν. ΧΑΡΤΩΝ ΚΑΙ Ν. ΕΚΔΟΣΕΩΝ ΤΕΥΧΟΥΣ

ΑΓΓΕΛΙΕΣ ΠΟΥ ΤΟ ΕΠΗΡΕΑΖΟΥΝ

Ν. ΧΑΡΤΕΣ ΚΑΙ Ν. ΕΚΔΟΣΕΙΣ	ΑΓΓΕΛΙΕΣ
ΧΕΕ: 3315 (WGS-84)	187
ΧΕΕ: (INT 3418) 22	190
ΧΕΕ: 31 (INT 3704)	195
ΧΕΕ: 130	192
ΧΕΕ: 140/9	193
ΧΕΕ: 212/2	191
ΧΕΕ: 231/2 (INT 3497)	188
ΧΕΕ: 321/4	196
ΧΕΕ: 334	197
ΧΕΕ: 414	192
ΧΕΕ: (INT 3422) 2111	189
ΦΑΡΟΔΕΙΚΤΗΣ	198
ΠΛΟΗΓΟΣ ΤΟΜΟΣ Α΄	199
ΠΛΟΗΓΟΣ ΤΟΜΟΣ Α΄	200
ΠΛΟΗΓΟΣ ΤΟΜΟΣ Α΄	201
ΠΛΟΗΓΟΣ ΤΟΜΟΣ Β΄	202
ΠΛΟΗΓΟΣ ΤΟΜΟΣ Γ΄	203
ΕΥΡΕΤΗΡΙΟ Ν. ΧΑΡΤΩΝ & Ν. ΕΚΔΟΣΕΩΝ	204

II

Αριθ. Αγγελ. 187/15

ΜΕΣΟΓΕΙΟΣ ΘΑΛΑΣΣΑ - ΕΛΛΑΣ - Νέα Έκδοση - Κατάργηση ΧΕΕ.

1. Εκδόθηκε και κυκλοφόρησε ο παρακάτω νέος ΧΕΕ 3315 στο WGS-84.

<u>Αρ. Χάρτη</u>	<u>Τίτλος Χάρτη</u>	<u>Κλίμακα 1:</u>	<u>Έκδοση</u>
3315	Νήσος Σκύρος	50,000	ΟΚΤ. 2015

2. Με την έκδοσή του καταργείται ο ΧΕΕ:

<u>Αρ. Χάρτη</u>	<u>Τίτλος Χάρτη</u>	<u>Κλίμακα 1:</u>	<u>Έκδοση</u>
3315	Νήσος Σκύρος	50,000	ΙΟΥΝ 1995

(Πληροφορία : ΥΥ)

III

Αριθ. Αγγελ. 188/15

ΜΕΣΟΓΕΙΟΣ ΘΑΛΑΣΣΑ - ΕΛΛΑΣ - Πατραϊκός Κόλπος - Παλιός Λιμένας Πάτρας - Εγκατάσταση Μόνιμου Αγκυροβολίου Σκαφών.


Το συνημμένο επικόλλημα να τοποθετηθεί στην περίπου θέση:
38° 15' 06'' Β - 021° 44' 08'' Α.

ΧΕΕ: **231/2** (INT 3497) [146/2013]

(Πληροφορία : Ο.Λ.Π.Α.)

Αριθ. Αγγελ. 189/15

ΜΕΣΟΓΕΙΟΣ ΘΑΛΑΣΣΑ - ΕΛΛΑΣ - Νήσος Οθωνοί (Φανός) - Όρμος Φύκη - Ενημέρωση ΧΕΕ.


Να διαγραφεί το σύμβολο :  , στη θέση: 39° 51' 55,3'' Β - 019° 24' 09,5'' Α.

ΧΕΕ: (INT 3422) **2111** [193/2014]

(Πληροφορία: ΥΥ)

Αριθ. Αγγελ. 190/15

ΜΕΣΟΓΕΙΟΣ ΘΑΛΑΣΣΑ - ΕΛΛΑΣ - Ιόνιο Πέλαγος - Μεσσηνιακός Κόλπος - Δυτικά Λιμένα Καλαμάτας - Ναύδετα.

Να σημειωθεί το σύμβολο:  (2 ναύδετα), στη θέση:
Ερ Λ

37° 01' 39,8'' Β - 022° 04' 40,5'' Α.

ΧΕΕ: (INT 3418) **22** [69/2015]

(Πληροφορία: ΥΥ)

III

Αριθ. Αγγελ. 191/15

ΜΕΣΟΓΕΙΟΣ ΘΑΛΑΣΣΑ - ΕΛΛΑΣ - Ιόνιο Πέλαγος - Όρμος Ηγουμενίτσας - Λιμένας Ηγουμενίτσας - Ενημέρωση ΧΕΕ.

Να διαγραφεί το σύμβολο: ✂ , στη θέση: 39° 29' 48,6'' Β - 020° 15' 40,0'' Α

ΧΕΕ: **212/2** «ΠΡΟΣΓΕΙΑ ΟΡΜΟΥ ΚΑΙ ΛΙΜΕΝΑΣ ΗΓΟΥΜΕΝΙΤΣΑΣ», **212/2** «ΠΡΟΣΓΕΙΑ ΚΑΙ ΛΙΜΕΝΑΣ ΗΓΟΥΜΕΝΙΤΣΑΣ» (Λιμενοδείκτης **B**) «ΛΙΜΕΝΑΣ ΗΓΟΥΜΕΝΙΤΣΑΣ» [194/2014]

(Πληροφορία : Κ. Λ. Ηγουμενίτσας)

Αριθ. Αγγελ. 192/15

ΜΕΣΟΓΕΙΟΣ ΘΑΛΑΣΣΑ - ΕΛΛΑΣ - Αργολικός Κόλπος - Βόρεια Παράλιου Άστρους - Άκρα Υποθαλάσσιου Αγωγού - Τοποθέτηση Φωτοσημαντήρα.

Να σημειωθεί το σύμβολο : ⚓ Αν Κτ 1,5 δ, στη θέση:
37° 26' 55'' Β - 022° 45' 44'' Α.

ΧΕΕ: **130** [136/2015], **414** [52/2014].

(Πληροφορία : Υ. Φάρων)

Αριθ. Αγγελ. 193/15

ΜΕΣΟΓΕΙΟΣ ΘΑΛΑΣΣΑ - ΕΛΛΑΣ - Λιμένας Λαυρίου - Ενημέρωση ΧΕΕ.

Να διαγραφεί το σύμβολο: ✂ , στη θέση : 37° 42' 28,0'' Β - 024° 03' 51,5'' Α.

ΧΕΕ: **140/9** [39/2014]

(Πληροφορία : ΥΥ)

Αριθ. Αγγελ. 194/15

ΜΕΣΟΓΕΙΟΣ ΘΑΛΑΣΣΑ - ΕΛΛΑΣ - Αιγαίο Πέλαγος - Κόλπος Πεταλιών - Όρμος Βραυρώνας - Ενημέρωση ΧΕΕ.

Να μετατοπιστεί το σύμβολο: †† , από τη θέση : 37° 56' 16'' Β - 024° 06' 12'' Α,
στη θέση: 37° 56' 04'' Β - 024° 06' 12'' Α.

ΧΕΕ: **412** (INT 3760) [101/2015]

(Πληροφορία : ΥΥ)

III

Αριθ. Αγγελ. 195/15

ΜΕΣΟΓΕΙΟΣ ΘΑΛΑΣΣΑ - ΕΛΛΑΣ - Βόρειο Αιγαίο Πέλαγος - Ενημέρωση ΧΕΕ.

Το συνημμένο επικόλλημα να τοποθετηθεί στο αριστερό εσωτερικό πλαίσιο του χάρτη περίπου στη θέση: 39° 28' 00'' Β - 022° 40' 00'' Α.

ΧΕΕ: **31** (INT 3704) [20/2014]

(Πληροφορία : ΥΥ)

Αριθ. Αγγελ. 196/15

ΜΕΣΟΓΕΙΟΣ ΘΑΛΑΣΣΑ - ΕΛΛΑΣ - Θρακικό Πέλαγος - Στρυμονικός Κόλπος - Λιμενίσκος Αμφίπολης - Τοποθέτηση Προσωρινού Φανού.

Να σημειωθεί το σύμβολο: ★ Αν Πρ 2δ 5μ 3Μ (προσ), στη θέση : 40° 46' 45,3'' Β - 023° 51' 26,5'' Α.

ΧΕΕ: **321/4** «ΟΡΜΟΙ ΚΑΙ ΛΙΜΕΝΕΣ ΣΤΡΥΜΟΝΙΚΟΥ ΚΟΛΠΟΥ ΚΑΙ ΚΟΛΠΟΥ ΙΕΡΙΣΣΟΥ», (λιμενοδείκτης Α «**ΟΡΜΟΣ** ΣΤΟΜΙΟΝ ΚΑΙ ΛΙΜΕΝΙΣΚΟΣ ΑΜΦΙΠΟΛΕΩΣ ») [259/2003]

(Πληροφορία : Υ. Φάρων)

Αριθ. Αγγελ. 197/15

ΜΕΣΟΓΕΙΟΣ ΘΑΛΑΣΣΑ - ΕΛΛΑΣ - Αιγαίο Πέλαγος - Ανατολικά Ν. Οινούσες - Ναυάγιο.

Να σημειωθεί το σύμβολο: †† ,στη θέση: 38° 31' 58'' Β - 026° 19' 23'' Α,

ΧΕΕ: **334** [174/2015]

(Πληροφορία : ΥΥ)

IV

ΟΔΗΓΙΕΣ ΔΙΟΡΘΩΣΕΩΣ ΦΑΡΟΔΕΙΚΤΗ ΕΛΛΗΝΙΚΩΝ ΑΚΤΩΝ ΕΚΔΟΣΕΩΣ 2015

1. Οι διορθώσεις (αλλαγές, προσθήκες, διαγραφές) του Φαροδείκτη περιέχονται στο μέρος IV των μηνιαίων τευχών των Αγγελιών για τους Ναυτιλλόμενους και δίδονται κατά στήλες ως ακολούθως:
 - α. **Πρώτη στήλη:** Αναγράφεται ο Αριθμός Ελληνικού Φαροδείκτη (ΑΕΦ) που επηρεάζεται από την διόρθωση. Εφόσον ο αναγραφόμενος ΑΕΦ δεν υπάρχει στον Φαροδείκτη, τότε πρόκειται για νέο και τα στοιχεία του πρέπει να καταχωρηθούν στην ανάλογη μεταξύ των ΑΕΦ σειρά του Φαροδείκτη.
 - β. **Λοιπές στήλες:**
 - (1) Τα στοιχεία των διορθώσεων δίδονται ανά στήλες. Τα παλαιά στοιχεία διαγράφονται και αναγράφονται αντίστοιχα τα νέα. Στις στήλες που δεν επηρεάζονται σημειώνονται δύο παύλες (- -).
 - (2) Με **πλάγια γράμματα** δίδονται οδηγίες για να καλυφθούν ειδικές περιπτώσεις (διαγραφή στήλης ή όλων των στηλών φανού που καταργείται) - Σημαντήρες.
2. Συνιστάται μικρής εκτάσεως διορθώσεις να καταχωρούνται με το χέρι, ενώ προσθήκες νέων ΑΕΦ ή διορθώσεις μεγάλης έκτασης να αποκόπτονται και να επικολλούνται στο Φαροδείκτη.
3. Οι μηνιαίες διορθώσεις να καταχωρούνται στον «**Πίνακα Διορθώσεων**».

Αριθ. Αγγελ. **198/15**

1	2	3	4	5	6	7	8
---	---	---	---	---	---	---	---

ΟΥΔΕΜΙΑ

IV

V

Αριθ. Αγγελ. 199/15

ΠΛΟΗΓΟΣ ΤΟΜΟΣ Α΄ (Εκδόσεως 2015) - Νήσος Κύθηρα - Ορμίσκος Πλατειά Άμμος - Τοποθέτηση Προσωρινού Φωτοσημαντήρα.

34

Στο κείμενο του Συμπληρωματικού Φυλλαδίου της σελίδας 34 στίχος **Δ 51- 54 Μετά:** «Κίνδυνο για τα εισερχόμενα σκάφη.» **πρόσθεσε :** «Προ της κεφαλής του κατεστραμμένου – βυθισθέντος λιμενοβραχίονα τοποθετήθηκε και άρχισε να λειτουργεί αναλάμπων πράσινος προσωρινός φωτοσημαντήρας με φωτοβολία 3 ν. μιλίων. »

(Πληροφορία :Υ. Φάρων)

Αριθ. Αγγελ. 200/15

ΠΛΟΗΓΟΣ ΤΟΜΟΣ Α΄ (Εκδόσεως 2015) - Πατραϊκός Κόλπος - Παλιός Λιμένας Πάτρας - Εγκατάσταση Μόνιμου Αγκυροβολίου Σκαφών.

136

A 37 πρόσθεσε : «**Εγκαταστάσεις Μονίμου Αγκυροβολίου Σκαφών.** Σαράντα μέτρα περίπου εσωτερικά της ρίζας του προβλήτα Αγ. Νικολάου και προς βορρά για 160 μέτρα περίπου, **εκτείνονται οι εγκαταστάσεις μονίμου αγκυροβολίου σκαφών.** Στο αγκυροβόλιο έχουν κατασκευαστεί συνολικά 17 θέσεις πρόσδεσης σκαφών εκ των οποίων οι 5 πρώτες πλησίον του προβλήτα Αγ. Νικολάου και είναι για σκάφη με μήκος 35 μέτρα, ενώ οι υπόλοιπες 12 είναι για σκάφη με μήκος 25 μέτρα. Σε αποστάσεις από 70 μέχρι 55 μέτρα ανοιχτά από το κρηπίδωμα έχουν τοποθετηθεί στον πυθμένα της θάλασσας 11 μπλόκια τα οποία συνδέονται μεταξύ τους με αλυσίδα. Από τα μπλόκια και την συνδετική τους αλυσίδα εκκινούν αλυσίδες με κατεύθυνση προς το κρηπίδωμα. Στο τέλος των αλυσίδων υπάρχουν προσδεδεμένα βυθισμένα σχοινιά μέχρι το κρηπίδωμα. **Εφιστάται η προσοχή** διότι εντός της εν λόγω περιοχής **απαγορεύεται η χρήση αγκυρών.»**

(Πληροφορία : Ο.Λ.ΠΑ)

Αριθ. Αγγελ. 201/15

ΠΛΟΗΓΟΣ ΤΟΜΟΣ Α΄ (Εκδόσεως 2015) - Νήσος Οθωνοί (Φανός) - Όρμος Φύκη - Ενημέρωση Πλοηγού.

385

A 51 - 53 Διάγραψε: «στο μέσο του....8,8 μέτρα.»

(Πληροφορία :ΥΥ)

V

V

Αριθ. Αγγελ. 202/15

ΠΛΟΗΓΟΣ ΤΟΜΟΣ Β΄ (Εκδόσεως 2004) - Συμπληρωματικό Φυλλάδιο 6/2015 - Αργολικός Κόλπος - Βόρεια Παράλια Άστρους - Άκρη Υποθαλάσσιου Αγωγού - Τοποθέτηση Φωτοσημαντήρα.

Στο κείμενο του Συμπληρωματικού Φυλλαδίου της σελίδας **141** στίχος **A 37 Αντί:**
« ανατολική – νοτιοανατολική κατεύθυνση.» **διάβαζε :** «αρχική ανατολική και τελική νοτιοανατολική κατεύθυνση. Το πέρασ του αγωγού επισημαίνεται με αναλάμποντα κίτρινο κωνικό φωτοσημαντήρα.»

(Πληροφορία :Υ. Φάρων)

Αριθ. Αγγελ. 203/15

ΠΛΟΗΓΟΣ ΤΟΜΟΣ Γ΄ (Εκδόσεως 2011) - Θρακικό Πέλαγος - Στρυμονικός Κόλπος - Λιμενίσκος Αμφίπολης - Τοποθέτηση Προσωρινού Φανού.

376

A 7- 8 Αντί: « Στο νοτιοδυτικόφανός.», **διάβαζε:** «Νοτιότερα της εισόδου του λιμενίσκου λειτουργεί πράσινος προσωρινός φανός.»

(Πληροφορία :Υ. Φάρων)

V

VI

Αριθ. Αγγελ. 204/15

**ΜΕΣΟΓΕΙΟΣ ΘΑΛΑΣΣΑ - ΕΛΛΑΣ - Έκδοση, Κατάργηση ΧΕΕ - Ενημέρωση
Ευρετηρίου Ν. Χαρτών και Ν. Εκδόσεων της ΥΥ (15η Έκδοση 2014)**

Σελ. 13

Οι στήλες του ΧΕΕ 3315 □ «Τίτλος χάρτη» και «Έκδοση» να διορθωθούν ως εξής:

<u>Τίτλος Χάρτη</u>	<u>Έκδοση</u>
Νήσος Σκύρος (WGS - 84)	2015

Σελ. 21

Οι στήλες του ΧΕΕ 3315 □ «Τίτλος χάρτη» και «Έκδοση» να διορθωθούν ως εξής:

<u>Αριθμός Χάρτη</u>	<u>Τίτλος Χάρτη</u>	<u>Κλίμακα 1:</u>	<u>Έκδοση</u>	<u>Ν. Έκδοση</u>
3315 □	Νήσος Σκύρος (WGS - 84)		2015	-
Ⓐ	Κόλπος Καλαμίτσας	25,000		
Ⓐ1	Στενό Βαλάξα	5,000		
Ⓐ2	Λιμένας Λιναριάς	5,000		
Β	Όρμος Τρίστομο (Τρείς Μπούκες)	15,000		

Σελ. 47

Οι στήλες του ΧΕΕ 3315 □ «Title of chart» και «Publication» να διορθωθούν ως εξής:

<u>Title of chart</u>	<u>Publication</u>
Skyros Island (WGS – 84)	2015

VI

Σελ. 55

Οι στήλες του ΧΕΕ 3315 □ να διορθωθούν ως εξής:

<u>Chart No</u>	<u>Title of Chart</u>	<u>Scale 1:</u>	<u>Publication</u>	<u>New Edition</u>
3315 □	Skyros Island (WGS - 84)		2015	-
Ⓐ	Kalamitsa Bay	25,000		
Ⓐ1	Valaxa Pass	5,000		
Ⓐ2	Linaria Harbour	5,000		
Ⓑ	Tristomo Bay (TreisBoukes)	15,000		

(Πληροφορία : ΥΥ)

VII

**Προαγγελίες για τους Ναυτιλλόμενους της Περιοχής
Μεσογείου - Μαύρης Θάλασσας (περιοχής III) που Ισχύουν
την 24η Νοεμβρίου 2015
Σχετική Αγγελία αριθ. 13/2015**

003/15 MEDITERRANEAN SEA - TUNISIA

- 1.- "KELIBIA" Tunisian NAVTEX station off air.
- 2.- Cancel NAVAREA III 113/13.

083/15 AZOV SEA

Vessel sunk in 45-41.37N 036-22.08E, navigation dangerous within 4NM of 45-40.40N 036-25.50E.

161/15 EASTERN MEDITERRANEAN SEA - SYRIA

- 1.- "BANIYAS" lighthouse in position 35-08.8N 035-55.2E. Light unreliable.
- 2.- Cancel NAVAREA III 561/14.

339/15 AEGEAN SEA

- 1.- Hazardous operations, from 15 JUN15 to 31 DEC15 from 0500 UTC to 1600 UTC, (excluding weekends) in area bounded by:
39-00.0N 025-10.0E
39-20.0N 024-58.0E
39-14.0N 024-40.0E
38-54.0N 024-52.0E.
Wide berth requested.
- 2.- Cancel this message on 311700 UTC DEC15.

356/15 EASTERN MEDITERRANEAN SEA - LIBYA

Military operation in area bounded by Libyan coastline and 34-00N. The ships in area or near borderline should proceed with extreme caution, and for its own safety to get into contact with nearest Coastal Station, to receive safe trackline. The ships will be send Position, Course, Speed, ETA at destination Port, Cargo and Name of Ship's Agent. This information should be forwarded 72 hours before in bound area and must be repeated daily, at noon. Please report to MARITIME TRANSPORT AUTHORITY.
Name: Omar A. Omar D.PFSO, Phone: +218925542024, Fax: +218087627623539, E-mail: Omar16588@gmail.com.
Or
Name: Mohamed F. Abdulaaty Maritime Department, Phone: +218922292612, Fax:+218087627623539, E-mail: mf_732072@gmail.com.

VII

477/15 STRAIT OF KERCH

Surface and underwater hydrotechnical operations till 311700 UTC DEC15, in vicinity of the following three trackline.

Trackline 1

45-14.7N 036-35.6E

45-15.0N 036-34.7E.

Trackline 2

45-17.6N 036-31.2E

45-18.4N 036-30.5E.

Trackline 3

45-18.6N 036-30.4E

45-19.0N 036-30.1E

45-19.0N 036-30.0E

45-19.3N 036-29.7E

45-19.4N 036-29.3E.

2.- Cancel this message on 311800 UTC DEC15.

487/15 EASTERN MEDITERRANEAN SEA - LIBYA

EU Council Decision (CFSP) 2015/778 of 18 May 2015 authorized the conduct of a crisis management operations in the South Central Mediterranean (EUNAVFOR MED). Since then, EUNAVFOR MED units are patrolling on the high seas and above airspace in accordance with international law. Ships transiting in the South Central Mediterranean may be challenged through VHF during their transit in area bounded by:

37-02.5N 011-30.0E

37-02.4N 013-28.5E

36-57.5N 013-40.1E

35-22.1N 013-40.1E

35-22.1N 021-25.6E

34-53.0N 022-28.0E

34-53.0N 022-38.3E

32-59.2N 022-38.3E

33-20.6N 011-39.6E

33-30.2N 011-30.0E

34-20.0N 011-30.0E

34-20.0N 012-10.0E

35-05.0N 012-10.0E

35-25.0N 011-30.0E.

VII

539/15 STRAIT OF KERCH

1.- Scientific research operations in progress, till 30 NOV15, by R/V "EKO" and R/V "ANNA 1" is towing a cable with a breadth of 300 metres on each side of line joining following positions:

45-12.33N 036-36.18E

45-11.99N 036-35.27E

45-11.79N 036-33.74E

45-11.91N 036-32.25E

45-12.06N 036-29.96E

45-11.99N 036-28.44E

45-11.42N 036-26.29E

45-11.04N 036-24.28E.

Wide berth requested.

2.- Cancel this message on 010100 UTC DEC15.

569/15 BLACK SEA - ROMANIA

Deep-sea drilling platform "GSF DEVELOPMENT DRILLER II" established in 44-13.25N 028- 59.20E.

Wide berth requested.

573/15 SICILIAN CHANNEL AND COAST OF TUNISIA

MALTA NAVTEX Station broadcasts Maritime Safety Information (MSI) of SICILIAN CHANNEL and EAST COAST OF TUNISIA in "TANGO" time slots(UTC):0310, 0710, 1110, 1510, 1910, 2310.

593/15 WESTERN MEDITERRANEAN SEA

1.- Oceanographic research by remote operated vehicle (ROV), surfacing each 6 hours, along track between MALLORCA (39-16.71N 003-16.98E) and ALGIERS (37-08.33N 003-57.33E), including area bounded by:

38-56.05N 003-24.41E

38-54.91N 004-26.44E

38-16.98N 003-36.31E

38-15.12N 004-31.54E.

2.- Cancel this message on 032359 UTC DEC15.

604/15 MEDITERRANEAN SEA – TUNISIA

East cardinal buoy of fish farm in PSN. 35-52.0N 010-41.17E, unlit.

606/15 BLACK SEA - CRIMEAN COAST

1.- Navigation prohibited till 26 NOV15 in area bounded by:

44-26.0N 033-32.0E

44-27.6N 033-32.0E

44-27.6N 033-33.7E

44-26.0N 033-33.7E.

2.- Cancel this message on 262359 NOV15.

VII

615/15 STRAIT OF KERCH

- 1.- Navigation prohibited from 02 NOV15 to 01 DEC15, in area bounded by:
45-17.25N 036-29.50E
45-18.20N 036-32.60E
45-13.00N 036-39.30E
45-12.20N 036-36.20E.
And coastal line.
Vessels should coordinate navigation with "VTS" of port KAVKAZ.
- 2.- Cancel this message on 012359 UTC DEC15.

637/15 WESTERN MEDITERRANEAN SEA

- 1.- Spanish Navy exercise MNEX-15 SP and FLOTEX-15, from 170001 UTC NOV 15 to 032359 UTC DEC 15, in area bounded by parallels 20-00N 53-00N and meridians 20-00W 10-00E.
- 2.- Format ALFA.- Vessels over 300 GRT 24 hrs. prior to entering exercise area can send it: via web registering in (<HTTPS://ENCOMAR.COVAM.ES>), email([ADP.NCAGSCDR\(AT\)COVAM.ES](ADP.NCAGSCDR(AT)COVAM.ES)), using Format ALFA excell sheet available in previous page.
SHIPS NAME / CALL SIGN / FLAG / IMO / MMSI / EMAIL ADDRESS / INMARSAT /TELEX/ FAX / PRESENT POSITION (UTC), COURSE AND SPEED / DATE-TIME ENTERING EXER AREA / DATE-TIME LEAVING EXER AREA / NEXT PORT (+ETA), LASTPORT(+ATD).
- 3.- Format BRAVO.- Vessel requested should send (at 0600 at 1800 UTC):
SHIP NAME / OMI / MMSI / PRESENT POSITION (+UTC) / CHANGES SAILING PLAN.
- 4.- Ships could receive briefing in harbour and at sea concerning the exercises.
- 5.- Cancel this message on 032359 UTC DEC 15.

638/15 ADRIATIC SEA - CROATIA

- 1.- From 16 NOV 15 to 05 DEC 15, SPLIT RADIO will not broadcast NAVTEX message in time slot 1040 UTC (1140 LT).
- 2.- Cancel this message on 052359 UTC DEC 15.

644/15 EASTERN MEDITERRANEAN SEA

- 1.- Underwater operations by cable ship "PETER FABER" between following positions:
33-44N 029-40E
33-44N 030-20E
33-41N 030-20E
33-41N 029-40E.
1NM berth requested.
- 2.- A buoy has been moored in 33-43.3N 030-12.3E.
- 3.- Cancel NAVAREA III 634/15.

VII

647/15 BLACK SEA - CRIMEAN COAST

1.- Missile and gunnery firing exercises 23 thru 28 NOV15 from 0500 UTC to 1700 UTC, in area bounded by:

44-48.0N 032-08.0E

45-00.0N 032-16.0E

44-54.0N 032-33.0E

44-42.0N 032-49.0E

44-37.0N 032-40.0E

44-41.0N 032-12.0E.

2.- Cancel this message on 291800 UTC NOV15.

648/15 BLACK SEA - KERCH STRAIT

1.- Missile and gunnery firing exercises, 23 thru 28 NOV15, 0500 UTC to 2100 UTC, in area bounded by:

45-03.5N 036-17.0E

44-57.5N 036-23.0E

44-45.0N 036-24.0E

44-45.0N 035-50.0E

45-00.0N 035-50.0E.

And coast line.

2.- Cancel this message on 282200 UTC NOV15.

649/15 EASTERN MEDITERRANEAN SEA

1.- Naval firing exercises, 21 thru 26 NOV15, from 0500 UTC to 1500 UTC, in area bounded by:

35-08.0N 035-04.0E

35-08.0N 035-27.0E

34-49.0N 035-27.0E

34-49.0N 035-04.0E.

2.- Cancel this message on 261600 UTC NOV15.

651/15 EASTERN MEDITERRANEAN SEA - MALTA

Malta and Gozo several Maritime restriction and exclusion zones between 24 and 30 November2015. For further details contact

a.- MALTA RADIO on VHF Channel.

b.- VALLETTA PORT CONTROL on VHF Channel 12 or tel N° +356

22914491 or +356 22914492. [http://www.transport.gov.mt/ports-](http://www.transport.gov.mt/ports-marinas/official-notices/notice-to-mariners-issued-in-2015)

[marinas/official-notices/notice-to-mariners-issued-in-2015](http://www.transport.gov.mt/ports-marinas/official-notices/notice-to-mariners-issued-in-2015). Force may be used if these are not complied with.

652/15 AEGEAN SEA

1.- Numerous small unseaworthy overcrowded rubber boats move in close vicinity departing from Turkish coastlines towards Greek islands.

2.- Vessels sailing above mentioned area are requested to exercise particular caution and keep a sharp lookout, taking also in to account that SAR operations maybe in progress.

VII

653/15 AEGEAN SEA

1.- Oceanographic survey by R/V "MARCUS G. LANGSETH" (WDC6698) from 200700 UTC NOV15 until further notice, in area bounded by:

36-48N 0 24-42E

36-48N 026-06E

36-06N 026-06E

36-06N 024-42E.

2.- Wide berth requested, especially fishing vessel avoid fishery in survey area.

655/15 BLACK SEA - RUSSIA

1.- Gunnery firing exercises 24 thru 27 NOV15 from 0600 UTC to 1300 UTC, navigation temporarily prohibited in territorial waters and dangerous outside in area bounded by:

45-00.0N 036-39.0E

44-54.5N 037-02.0E

44-40.0N 037-24.0E

44-30.0N 036-41.0E.

2.- Cancel this message on 271400 UTC NOV15.

656/15 MEDITERRANEAN AND BLACK SEAS NAVAREA III Warnings in force on 24 NOV15 at 0600 UTC.

2015: 003, 083, 161, 339, 356, 477, 487, 539, 569, 573, 593, 604, 606, 610, 615, 637, 638, 644, 646, 647, 648, 649, 650, 651, 652, 653, 655, 656.

1.- Only those less than 42 days old are daily broadcasted on SafetyNET at 1200 UTC and 2400UTC.

2.- All NAVAREA III warnings in force are available on the web-site www.armada.mde.es/ihm/.

3.- New NAVAREA III warnings are also printed in the weekly edition of Spanish Notices to Mariners (section 5).

4.- Cancel this message on 302359 UTC NOV15.

VII

SECTION B

Summary of drilling rigs updated to NAVAREA III 656/15 warning.

Mediterranean Sea S/SE.

Maridive 520	31-24,0N	030-12,3E
Unknown	31-24,1N	030-02,0E
Unknown	31-24,5N	030-04,2E
Sneferu	31-26,2N	032-58,0E
P. Fouad	31-30,9N	032-31,6E
Atwood Aurora	31-36,3N	030-04,7E
Karous	31-37,8N	032-14,1E
Key Manhattan	31-39,5N	032-40,7E
Mari-B	31-44,9N	034-18,3E
Maersk Gardein	31-46,0N	030-34,5E
JP Bussel	31-46,1N	031-20,6E
Temsah SE-1	31-48,4N	031-18,4E
Senefru	31-48,9N	030-56,1E
Rosetta 1	31-50,8N	030-31,2E
Ocean Lexington	31-53,2N	031-53,4E
El Qaher-1	31-54,3N	031-54,0E
Key Singapore	31-55,2N	031-51,2E
Adryatic 4	31-55,5N	032-31,3E
Unknown	31-56,7N	031-09,2E
Maersk Discoverer	32-03,3N	032-18,7E
Scarabeo 6	32-04,1N	030-29,7E
Discoverer Americas	32-15,5N	028-38,7E
Atwood Beacom	32-53,8N	035-01,1E
Pride North America	33-00,3N	033-43,3E
Estruc. Didon	33-47,9N	011-53,5E
Pride Sea Explorer	34-17,6N	011-48,4E
Sea Explorer	34-22,5N	011-32,0E
7 November	34-23,0N	012-15,0E
Isis	34-34,1N	012-31,6E
Scarabeo 4	34-39,0N	033-06,0E
Zagreb 1	35-47,3N	014-31,6E
Petrosaudi Discover	36-00,7N	011-59,9E

Adriatic Sea-Ionian Sea.

Unknown	40-50,0N	018-17,0E
Bonaccia	43-36,0N	014-21,2E
Steward	44-12,8N	012-46,6E
Morena I	44-13,6N	012-29,0E

VII

Annabella	44-13,7N	013-04,4E
Ika-A	44-21,5N	013-29,3E
Ida-B	44-26,8N	013-28,8E
Armida 1	44-28,5N	012-27,2E
Unknown	44-30,0N	013-00,0E
Irina	44-31,7N	013-22,8E
Ana	44-41,0N	013-16,1E
Ivana B	44-41,2N	013-13,1E
Vesna	44-41,2N	013-19,1E
Ivana E	44-44,7N	013-14,8E
Izabela South	44-57,5N	013-09,1E
Ocean King	44-58,5N	013-08,0E
Izabela North	44-58,8N	013-07,8E

Azov Sea-Black Sea

Ocean Endeavor	43-51,0N	030-44,1E
Deepwater Champion	43-52,1N	030-45,6E
Unknown	44-03,4N	030-09,3E
GSF Development Driller II	44-13,2N	028-59,2E
Unknown	44-31,6N	029-32,9E
Unknown	44-32,7N	029-26,8E
Unknown	45-15,5N	031-49,2E
Ukraine	45-21,3N	030-54,2E
B-312	45-22,4N	030-55,3E
Sivash	45-33,7N	032-46,5E
Tavrida	45-34,1N	032-47,2E
Number 11	45-40,5N	031-41,1E
Number 10	45-42,7N	031-51,5E
Geolog-1	46-31,8N	037-01,0E