



ΑΓΓΕΛΙΕΣ ΓΙΑ ΤΟΥΣ ΝΑΥΤΙΛΟΜΕΝΟΥΣ

Μηνιαίο Τεύχος 10
31 Οκτωβρίου 2015

Αγγελίες με αριθμό από 164 έως και 186

ΠΕΡΙΕΧΟΜΕΝΑ

	Σελίδα
I Ευρετήριο Αγγελιών	3
II Αγγελίες έκδοσης νέων Ναυτικών Χαρτών και Ναυτιλιακών Εκδόσεων	5
III Αγγελίες διόρθωσης Ναυτικών Χαρτών	6
IV Αγγελίες διόρθωσης Φαροδείκτη	11
V Αγγελίες διόρθωσης Πλοηγών	13
VI Αγγελίες διόρθωσης λοιπών Ν. Εκδόσεων	19
VII Προαγγελίες NAVAREA III	21

Επικολλήματα περιέχονται μετά το μέρος VII

Ταχυδρομική Διεύθυνση: ΥΔΡΟΓΡΑΦΙΚΗ ΥΠΗΡΕΣΙΑ,
Διεύθυνση Ασφάλειας Ναυσιπλοΐας
ΤΓΝ 1040, ΑΘΗΝΑ

Τηλ: (+30) 210 6551772
(+30) 210 6551770
(+30) 210 6551806

Fax: (+30) 210 6557139
(+30) 210 6517811

E-mail: nasf_hnhs@navy.mil.gr

Οι Αγγελίες είναι διαθέσιμες και στο δικτυακό τόπο της Υ.Υ : www.hnhs.gr

Πλοίαρχος Δ. Ευαγγελίδης ΠΝ
Διοικητής

Οι Ετήσιες (Μόνιμες) αγγελίες, οι μηνιαίες αγγελίες για τους Ναυτιλλόμενους και τα Συμπληρωματικά φυλλάδια των Ναυτιλιακών Οδηγιών συντάσσονται με ευθύνη της Διεύθυνσης Ασφάλειας Ναυσιπλοΐας της ΥΥ. Όλες οι πληροφορίες που παρέχονται στις αγγελίες για τους Ναυτιλλόμενους αφορούν στους Ν. Χάρτες και στις Ν. Εκδόσεις και πρέπει να καταχωρούνται σε αυτές για να παραμένουν ενημερωμένες. Οι γεωγραφικές συντεταγμένες αναφέρονται στο γεωδαιτικό σύστημα αναφοράς του χάρτη που καλύπτει την περιοχή και έχει την μεγαλύτερη κλίμακα.

Τα όρια των τομέων των φανών, η ευθυγράμμιση των ιθυτήριων φανών και των φανών σε ευθυγράμμιση, η προτεινόμενη πορεία και ο τομέας των φανών κατεύθυνσης, δίνονται όπως τα βλέπει ο παρατηρητής από τη θάλασσα.

Όλες οι διοπτεύσεις αναφέρονται στον αληθή βορρά και μετρώνται κατά τη φορά των δεικτών του ρολογιού από 000° μέχρι 359°.

Οι ναυτιλλόμενοι παρακαλούνται να ενημερώνουν την Υδρογραφική Υπηρεσία ΠΝ, αμέσως μόλις εντοπίσουν κάποιο ναυτιλιακό κίνδυνο ή διαπιστώσουν διαφορές μεταξύ των στοιχείων που παρέχονται στους Ν. Χάρτες - Ν. Εκδόσεις και της πραγματικής κατάστασης, στην ταχυδρομική διεύθυνση, τηλέφωνα, και διεύθυνση ηλεκτρονικού ταχυδρομείου που αναγράφονται στο εξώφυλλο του τεύχους μηνιαίων αγγελιών ή στην πλησιέστερη Λιμενική Αρχή.

Για σβέσεις ή προβλήματα λειτουργίας των πυρσών (Φάρων, Φανών και Φωτοσημαντήρων) να ενημερώνεται αμέσως η Υπηρεσία Φάρων ΠΝ,

Στην Ταχυδρομική Διεύθυνση :

Υπηρεσία Φάρων, Τ.Κ 185 10 ΠΕΙΡΑΙΑΣ

Στα τηλέφωνα :

(+30) 210 4581508 , στο Fax: (+30) 210 4581410

Στην διεύθυνση ηλεκτρονικού ταχυδρομείου:

Yf_epix@navy.mil.gr, ή η πλησιέστερη Λιμενική Αρχή, με ταυτόχρονη κοινοποίηση στην ΥΥ ΠΝ.

Οι αγγελίες, τα μηνύματα NAVTEX, οι προαγγελίες για τους ναυτιλλομένους και το δελτίο καιρού (METEO), είναι διαθέσιμα και στο δικτυακό τόπο της ΥΥ: www.hnhs.gr

Οι Ναυτιλλόμενοι μπορούν να προμηθεύονται το τεύχος των Ετήσιων (Μονίμων) αγγελιών καθώς και τα Μηνιαία τεύχη αγγελιών, δωρεάν από τα γραφεία πώλησης Ν. Χαρτών και Ν. Εκδόσεων της Υδρογραφικής Υπηρεσίας.

I

ΕΥΡΕΤΗΡΙΟ ΑΓΓΕΛΙΩΝ ΤΕΥΧΟΥΣ

Ν. ΧΑΡΤΕΣ ΚΑΙ Ν. ΕΚΔΟΣΕΙΣ ΠΟΥ ΕΠΗΡΕΑΖΟΝΤΑΙ

ΑΡΙΘΜΟΣ ΑΓΓΕΛΙΑΣ	ΣΕΛΙΔΑ	Ν. ΧΑΡΤΕΣ - Ν. ΕΚΔΟΣΕΙΣ
164	5	ΧΕΕ: ΒΧ 03 (WGS - 84)
165	6	ΧΕΕ: 212/1 (INT 3493)
166	6	ΧΕΕ: 433/1 (INT 3793)
167	6	ΧΕΕ: 433/1 (INT 3793)
168	7	ΧΕΕ: 433/2
169	7	ΧΕΕ: 412/7 (INT 3761)
170	8	ΧΕΕ: 412/2, 412/6
171	9	ΧΕΕ: 412/6
172	9	ΧΕΕ: 3211
173	9	ΧΕΕ: 332/2
174	10	ΧΕΕ: 334 Διορθωτική
175	11	ΦΑΡΟΔΕΙΚΤΗΣ
176	13	ΠΛΟΗΓΟΣ ΤΟΜΟΣ Α΄
177	13	ΠΛΟΗΓΟΣ ΤΟΜΟΣ Β΄
178	13	ΠΛΟΗΓΟΣ ΤΟΜΟΣ Β΄
179	15	ΠΛΟΗΓΟΣ ΤΟΜΟΣ Β΄
180	15	ΠΛΟΗΓΟΣ ΤΟΜΟΣ Β΄
181	15	ΠΛΟΗΓΟΣ ΤΟΜΟΣ Β΄
182	15	ΠΛΟΗΓΟΣ ΤΟΜΟΣ Β΄
183	17	ΠΛΟΗΓΟΣ ΤΟΜΟΣ Β΄
184	17	ΠΛΟΗΓΟΣ ΤΟΜΟΣ Γ΄
185	17	ΠΛΟΗΓΟΣ ΤΟΜΟΣ Δ΄
186	19	ΕΥΡΕΤΗΡΙΟ Ν. ΧΑΡΤΩΝ & Ν. ΕΚΔΟΣΕΩΝ

ΕΥΡΕΤΗΡΙΟ Ν. ΧΑΡΤΩΝ ΚΑΙ Ν. ΕΚΔΟΣΕΩΝ ΤΕΥΧΟΥΣ

ΑΓΓΕΛΙΕΣ ΠΟΥ ΤΟ ΕΠΗΡΕΑΖΟΥΝ

Ν. ΧΑΡΤΕΣ ΚΑΙ Ν. ΕΚΔΟΣΕΙΣ	ΑΓΓΕΛΙΕΣ
ΧΕΕ: ΒΧ 03 (WGS - 84)	164
ΧΕΕ: 212/1 (INT 3493)	165
ΧΕΕ: 332/2	173
ΧΕΕ: 334 Διορθωτική	174
ΧΕΕ: 412/2	170
ΧΕΕ: 412/6	170,171
ΧΕΕ: 412/7 (INT 3761)	169
ΧΕΕ: 433/1 (INT 3793)	166,167
ΧΕΕ: 433/2	168
ΧΕΕ: 3211	172
ΦΑΡΟΔΕΙΚΤΗΣ	175
ΠΛΟΗΓΟΣ ΤΟΜΟΣ Α΄	176
ΠΛΟΗΓΟΣ ΤΟΜΟΣ Β΄	177
ΠΛΟΗΓΟΣ ΤΟΜΟΣ Β΄	178
ΠΛΟΗΓΟΣ ΤΟΜΟΣ Β΄	179
ΠΛΟΗΓΟΣ ΤΟΜΟΣ Β΄	180
ΠΛΟΗΓΟΣ ΤΟΜΟΣ Β΄	181
ΠΛΟΗΓΟΣ ΤΟΜΟΣ Β΄	182
ΠΛΟΗΓΟΣ ΤΟΜΟΣ Β΄	183
ΠΛΟΗΓΟΣ ΤΟΜΟΣ Γ΄	184
ΠΛΟΗΓΟΣ ΤΟΜΟΣ Δ΄	185
ΕΥΡΕΤΗΡΙΟ Ν. ΧΑΡΤΩΝ & Ν. ΕΚΔΟΣΕΩΝ	186

II

Αριθ. Αγγελ. 164/15

ΜΕΣΟΓΕΙΟΣ ΘΑΛΑΣΣΑ - ΕΛΛΑΣ - Νέα Έκδοση - Κατάργηση ΧΕΕ.

1. Εκδόθηκε και κυκλοφόρησε ο παρακάτω «Νέος» ΧΕΕ: **ΒΧ 03** στο WGS-84.

<u>Αρ. Χάρτη</u>	<u>Τίτλος Χάρτη</u>	<u>Κλίμακα 1:</u>	<u>Έκδοση</u>
ΒΧ 03	ΕΛΛΗΝΙΚΕΣ ΛΙΜΕΝΙΚΕΣ ΑΡΧΕΣ ΚΑΙ ΠΕΡΙΟΧΕΣ ΕΥΘΥΝΗΣ ΤΟΥΣ	1.100.000	ΑΥΓ 2015

2. Με την έκδοσή του καταργείται ο ΧΕΕ.

<u>Αρ. Χάρτη</u>	<u>Τίτλος Χάρτη</u>	<u>Κλίμακα 1:</u>	<u>Έκδοση</u>
ΒΧ 03	ΕΛΛΗΝΙΚΕΣ ΛΙΜΕΝΙΚΕΣ ΑΡΧΕΣ ΚΑΙ ΠΕΡΙΟΧΕΣ ΕΥΘΥΝΗΣ ΤΟΥΣ	1.100.000	ΝΟΕ 1998

(Πληροφορία : ΥΥ)

III

Αριθ. Αγγελ. 165/15

ΜΕΣΟΓΕΙΟΣ ΘΑΛΑΣΣΑ - ΕΛΛΑΣ - Ιόνιο Πέλαγος - Νήσος Κέρκυρα - Λιμένας Κέρκυρας – Διάδρομοι Προσθαλάσωσης – Αποθαλάσωσης Υδροπλάνων.

1. Το συνημμένο επικόλλημα Γ να τοποθετηθεί στο λιμενοδείκτη «ΛΙΜΕΝΑΣ ΚΕΡΚΥΡΑΣ » στην περίπου θέση: 39° 38' 00'' Β - 019° 55' 00'' Α.
2. Το συνημμένο επικόλλημα Α να τοποθετηθεί στο γενικό χάρτη «ΠΡΟΣΓΕΙΑ ΚΑΙ ΛΙΜΕΝΑΣ ΚΕΡΚΥΡΑΣ » στην περίπου θέση: 39° 38' 00'' Β - 019° 55' 00'' Α.
3. Το συνημμένο επικόλλημα Β να τοποθετηθεί στο γενικό χάρτη «ΠΡΟΣΓΕΙΑ ΚΑΙ ΛΙΜΕΝΑΣ ΚΕΡΚΥΡΑΣ » στην περίπου θέση: 39° 38' 24'' Β - 019° 53' 48'' Α.

ΧΕΕ: **212/1** (INT 3493) «ΠΡΟΣΓΕΙΑ ΚΑΙ ΛΙΜΕΝΑΣ ΚΕΡΚΥΡΑΣ» λιμενοδείκτης «ΛΙΜΕΝΑΣ ΚΕΡΚΥΡΑΣ» (1), ΧΕΕ **212/1**(INT 3493) «ΠΡΟΣΓΕΙΑ ΚΑΙ ΛΙΜΕΝΑΣ ΚΕΡΚΥΡΑΣ» (2,3) [53/2015]

(Πληροφορία : ΥΝΑ)

Αριθ. Αγγελ. 166/15

ΜΕΣΟΓΕΙΟΣ ΘΑΛΑΣΣΑ - ΕΛΛΑΣ - Αιγαίο Πέλαγος - Νήσος Κρήτη - Όρμος Σούδας - Άκρα Σούδα (Καλάμι) - Φωτοσήμανση Υποβρύχιου Μώλου.

Να σημειωθεί το σύμβολο :  α , στη θέση: 35° 28' 34'' Β - 024° 09' 03'' Α.

ΧΕΕ: **433/1** (INT 3793) [149/2015]

(Πληροφορία:ΝΚ)

Αριθ. Αγγελ. 167/15

ΜΕΣΟΓΕΙΟΣ ΘΑΛΑΣΣΑ - ΕΛΛΑΣ - Νήσος Κρήτη - Όρμος Σούδας - Διόρθωση Βάθους.

Να διορθωθεί σε: 6₄, η ένδειξη του βάθους 3₆, που σημειώνεται στη θέση: 35° 29' 19'' Β - 024° 05' 02'' Α.

ΧΕΕ: **433/1** (INT 3793) [166/2015]

(Πληροφορία: ΥΥ)

III

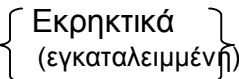
Αριθ. Αγγελ. 168/15

ΜΕΣΟΓΕΙΟΣ ΘΑΛΑΣΣΑ - ΕΛΛΑΣ - Νήσος Κρήτη - Πρόσγεια Λιμένα Ρεθύμνου - Περιοχή Εκρηκτικών - (WGS - 84) .

Σχετική Προαγγελία 830/2015

1. Να σημειωθεί το σύμβολο:  , μεταξύ των σημείων:

α.	35° 22, 359' Β	-	024° 28, 607' Α
β.	35° 22, 375' Β	-	024° 28, 606' Α
γ.	35° 22, 357' Β	-	024° 28, 566' Α
δ.	35° 22, 347' Β	-	024° 28, 574' Α
ε.	35° 22, 350' Β	-	024° 28, 585' Α
στ.	35° 22, 359' Β	-	024° 28, 607' Α

2. Να σημειωθεί η ένδειξη:  Εκρηκτικά (εγκαταλειμμένη) , εντός περιοχής παραγράφου 1.

3. Να σημειωθεί το σύμβολο:  Εκρηκτικά , στην περιοχή με κέντρο το (βλέπε Σημείωση)

σημείο: 35° 22,359' Β - 024° 28,588' Α.

ΧΕΕ : **433/2** «ΠΡΟΣΓΕΙΑ ΚΑΙ ΛΙΜΕΝΑΣ ΡΕΘΥΜΝΟΥ» (3), **433/2** «ΠΡΟΣΓΕΙΑ ΚΑΙ ΛΙΜΕΝΑΣ ΡΕΘΥΜΝΟΥ» (λιμενοδείκτης « ΛΙΜΕΝΑΣ ΡΕΘΥΜΝΟΥ») (1,2) [71/2014]

(Πληροφορία :Λ/Χ Ρεθύμνου)

Αριθ. Αγγελ. 169/15

ΜΕΣΟΓΕΙΟΣ ΘΑΛΑΣΣΑ - ΕΛΛΑΣ - Σαρωνικός Κόλπος - Όρμος Φαλήρου - Ενημέρωση ΧΕΕ.

Να σημειωθεί το σύμβολο :  , στη θέση: 37° 56' 09,6'' Β - 023° 41' 07,5'' Α.

ΧΕΕ: **412/7** (INT 3761) «ΛΙΜΕΝΙΣΚΟΣ ΖΕΑΣ ΜΕΧΡΙ Α. ΑΙΞΩΝΗ» (λιμενοδείκτης ) «ΟΡΜΟΣ ΦΑΛΗΡΟΥ»), [150/2015]

(Πληροφορία : ΥΥ)

III

Αριθ. Αγγελ. 170/15

ΜΕΣΟΓΕΙΟΣ ΘΑΛΑΣΣΑ - ΕΛΛΑΣ - Σαρωνικός Κόλπος - Όρμος Κερασινίου - Λιμενικά Έργα.


1. Να σημειωθεί το σύμβολο: --- --- , μεταξύ των σημείων:

α.	37° 57' 37'' B	-	023° 34' 43'' A
β.	37° 57' 28'' B	-	023° 34' 45'' A
γ.	37° 57' 23'' B	-	023° 34' 47'' A
δ.	37° 57' 18'' B	-	023° 34' 48'' A
ε.	37° 57' 12'' B	-	023° 34' 50'' A
στ.	37° 57' 12'' B	-	023° 34' 57'' A
ζ.	37° 57' 11'' B	-	023° 35' 04'' A


2. Να Διαγραφούν τα βάθη και οι ισοβαθείς εντός της παραγράφου περιοχής 1.

3. Να σημειωθεί η ένδειξη «Εκτελούνται έργα (2015)» στην περίπου θέση:

37° 57' 18'' B - 023° 34' 54'' A

4. Να σημειωθεί το σύμβολο:  κτ Αν Κτ, στις θέσεις:

α.	37° 57' 11,7'' B	-	023° 35' 04,5'' A
β.	37° 57' 12,0'' B	-	023° 34' 57,5'' A
γ.	37° 57' 12,5'' B	-	023° 34' 50,4'' A
δ.	37° 57' 18,8'' B	-	023° 34' 48,5'' A
ε.	37° 57' 23,5'' B	-	023° 34' 47,0'' A
στ.	37° 57' 28,2'' B	-	023° 34' 45,6'' A

5. Να διαγραφεί το σύμβολο:  κτ Αν Κτ, στις θέσεις:

α.	37° 57' 14,4'' B	-	023° 35' 02,7'' A
β.	37° 57' 14,4'' B	-	023° 35' 14,6'' A
γ.	37° 57' 20,7'' B	-	023° 35' 12,7'' A
δ.	37° 57' 27,0'' B	-	023° 35' 10,8'' A

ΧΕΕ: 412/2 [133/2015], 412/6 [19/2015],

(Πληροφορία : DOMOS TECHNIKI)

III

Αριθ. Αγγελ. 171/15

ΜΕΣΟΓΕΙΟΣ ΘΑΛΑΣΣΑ - ΕΛΛΑΣ - Σαρωνικός Κόλπος - Κόλπος Ελευσίνας - Λιμένας Ελευσίνας - Ενημέρωση ΧΕΕ.

Να σημειωθεί το σύμβολο :  , στη θέση: 38° 02' 07'' Β - 023° 33' 00'' Α

ΧΕΕ: **412/6** «ΚΟΛΠΟΣ ΕΛΕΥΣΙΝΑΣ», **412/6** «ΚΟΛΠΟΣ ΕΛΕΥΣΙΝΑΣ»
(λιμενοδείκτης «ΛΙΜΕΝΑΣ ΕΛΕΥΣΙΝΑΣ»), [170/2015]

(Πληροφορία : Κ.Λ. Ελευσίνας)

Αριθ. Αγγελ. 172/15

ΜΕΣΟΓΕΙΟΣ ΘΑΛΑΣΣΑ - ΕΛΛΑΣ - Βόρειο Αιγαίο Πέλαγος - Στρυμονικός Κόλπος - Κατασκευή Αλιευτικού Καταφυγίου.

1. Να διαγραφεί το βάθος 3₅ , που σημειώνεται στη θέση:
40° 44' 15'' Β - 023° 58' 24'' Α.



2. Να σημειωθεί η ένδειξη: «Εκτελούνται έργα (2015)» στη θέση:
40° 44' 12'' Β - 023° 58' 24'' Α.

ΧΕΕ: **3211** [73/2014]

(Πληροφορία : Κ.Λ. Καβάλας)

Αριθ. Αγγελ. 173/15

ΜΕΣΟΓΕΙΟΣ ΘΑΛΑΣΣΑ - ΕΛΛΑΣ - Αιγαίο Πέλαγος - Νήσος Λέσβος - Λιμένας Μυτιλήνης - Ενημέρωση ΧΕΕ:

Να αντικατασταθεί με το σύμβολο:  το σύμβολο  που σημειώνεται στη θέση:
39° 06' 21'' Β - 026° 33' 26'' Α.

ΧΕΕ: **332/2** [183/2014]

III

(Πληροφορία : ΝΑΣΛΕ)

III

Αριθ. Αγγελ. 174/15

**ΜΕΣΟΓΕΙΟΣ ΘΑΛΑΣΣΑ - ΕΛΛΑΣ - Αιγαίο Πέλαγος - Ανατολικά Νήσου
Οινούσσα - Νήσος Παναγιά (Πασάς) - Αλλαγή Περιόδου Φανού.**

Διορθωτική Αγγελία

Στο κείμενο της Αγγελίας 152/15 (τεύχος 9/15) να διορθωθεί η περίοδος του φανού σε 15δ, αντί 10δ που ανεγράφη.

ΧΕΕ: **334** [152/2015]

(Πληροφορία : Υ. Φάρων)

IV

ΟΔΗΓΙΕΣ ΔΙΟΡΘΩΣΕΩΣ ΦΑΡΟΔΕΙΚΤΗ ΕΛΛΗΝΙΚΩΝ ΑΚΤΩΝ ΕΚΔΟΣΕΩΣ 2015

1. Οι διορθώσεις (αλλαγές, προσθήκες, διαγραφές) του Φαροδείκτη περιέχονται στο μέρος IV των μηνιαίων τευχών των Αγγελιών για τους Ναυτιλλόμενους και δίδονται κατά στήλες ως ακολούθως:
 - α. **Πρώτη στήλη:** Αναγράφεται ο Αριθμός Ελληνικού Φαροδείκτη (ΑΕΦ) που επηρεάζεται από την διόρθωση. Εφόσον ο αναγραφόμενος ΑΕΦ δεν υπάρχει στον Φαροδείκτη, τότε πρόκειται για νέο και τα στοιχεία του πρέπει να καταχωρηθούν στην ανάλογη μεταξύ των ΑΕΦ σειρά του Φαροδείκτη.
 - β. **Λοιπές στήλες:**
 - (1) Τα στοιχεία των διορθώσεων δίδονται ανά στήλες. Τα παλαιά στοιχεία διαγράφονται και αναγράφονται αντίστοιχα τα νέα. Στις στήλες που δεν επηρεάζονται σημειώνονται δύο παύλες (- -).
 - (2) Με **πλάγια γράμματα** δίδονται οδηγίες για να καλυφθούν ειδικές περιπτώσεις (διαγραφή στήλης ή όλων των στηλών φανού που καταργείται) - Σημαντήρες.
2. Συνιστάται μικρής εκτάσεως διορθώσεις να καταχωρούνται με το χέρι, ενώ προσθήκες νέων ΑΕΦ ή διορθώσεις μεγάλης έκτασης να αποκόπτονται και να επικολλούνται στο Φαροδείκτη.
3. Οι μηνιαίες διορθώσεις να καταχωρούνται στον «**Πίνακα Διορθώσεων**».

Αριθ. Αγγελ. **175/15**

1	2	3	4	5	6	7	8
---	---	---	---	---	---	---	---

ΟΥΔΕΜΙΑ

IV

V

Αριθ. Αγγελ. 176/15

ΠΛΟΗΓΟΣ ΤΟΜΟΣ Α΄ (Εκδόσεως 2015) - Ιόνιο Πέλαγος - Νήσος Κέρκυρα - Λιμένας Κέρκυρας - Διάδρομοι Προσθαλάσσωσης - Αποθαλάσσωσης Υδροπλάνων.

362

Δ 51 Μετά : «άκρα Ανεμόμυλος.», **πρόσθεσε:** «Σε αποστάσεις περίπου 520 μέτρα ανατολικά από την είσοδο του λιμένα και 200 μέτρα περίπου νοτιοδυτικά της νησίδας Βίδο λειτουργούν τρεις θαλάσσιοι διάδρομοι προσθαλάσσωσης και αποθαλάσσωσης υδροπλάνων. Το σχήμα τους είναι παραλληλόγραμμο με διαστάσεις 850 x 60 μέτρα περίπου ο καθένας και με διευθύνσεις 078°/ 258° ο πρώτος 118°/ 298° ο δεύτερος και 107°/ 287° ο τρίτος.»

(Πληροφορία :ΥΝΑ)

Αριθ. Αγγελ. 177/15

ΠΛΟΗΓΟΣ ΤΟΜΟΣ Β΄ (Εκδόσεως 2004) - Συμπληρωματικό Φυλλάδιο 6/2015 - Νήσος Κρήτη - Όρμος Σούδας - Άκρα Σούδα (Καλάμι) - Φωτοσήμανση Υποβρύχιου Μώλου.

74

Δ 64 Μετά : «κίνδυνο.» **πρόσθεσε :** «Σε απόσταση 320 περίπου μέτρα βόρεια - βορειοανατολικά της Άκρας Σούδα βρίσκεται φωτοσημαντήρας τεταρτοκυκλικής σήμανσης ο οποίος επισημαίνει το άκρο του αρχαίου υποβρύχιου μώλου.»

Στο κείμενο του Συμπληρωματικού Φυλλαδίου της σελίδας **74** στίχος **Δ 65 - 66 Διάγραψε.**

Στο κείμενο του Συμπληρωματικού Φυλλαδίου της σελίδας **75** στίχος **A 1 - 3 Διάγραψε.**

(Πληροφορία :NK)

Αριθ. Αγγελ. 178/15

ΠΛΟΗΓΟΣ ΤΟΜΟΣ Β΄ (Εκδόσεως 2004) - Συμπληρωματικό Φυλλάδιο 6/2015 - Νήσος Κρήτη - Πρόσγεια Λιμένα Ρεθύμνου - Περιοχή Εκρηκτικών.

Στο κείμενο του Συμπληρωματικού Φυλλαδίου της σελίδας **81** στίχος **A 9 - 17 Μετά :** «προς τα ανατολικά.», **πρόσθεσε :** «**Προσοχή απαιτείται** διότι εξωτερικά της ρίζας του παραπάνω λιμενοβραχίονα υπάρχει μικρή περιοχή με εγκαταλειμμένα εκρηκτικά. Ως εκ τούτου απαγορεύεται κάθε είδους δραστηριότητα (αλιεία, κολύμβηση, υποβρύχια αλιεία, αγκυροβολία σκαφών, υποβρύχια δραστηριότητα κ.α) στην παραπάνω περιοχή.»

(Πληροφορία :Λ/Χ Ρεθύμνου)

V

V

Αριθ. Αγγελ. 179/15

ΠΛΟΗΓΟΣ ΤΟΜΟΣ Β΄ (Εκδόσεως 2004) - Συμπληρωματικό Φυλλάδιο 6/2015 - Σαρωνικός Κόλπος - Όρμος Φαλήρου - Ενημέρωση Πλοηγού.

249

Δ 54 Μετά: «του Π.Ν.», **πρόσθεσε:** «Κίτρινος σημαντήρας βρίσκεται πλησίον του σημείου που βρίσκεται η τριήρης.»

(Πληροφορία : ΥΥ)

Αριθ. Αγγελ. 180/15

ΠΛΟΗΓΟΣ ΤΟΜΟΣ Β΄ (Εκδόσεως 2004) - Συμπληρωματικό Φυλλάδιο 6/2015 - Σαρωνικός Κόλπος - Νότια Ν. Αταλάντης - Όρμος Αμπελάκια - Ενημέρωση Πλοηγού.

Στο κείμενο του Συμπληρωματικού Φυλλαδίου της σελίδας **263** στίχος **A 25** **Διάγραψε** «Σε απόσταση... αγκυροβολημένο πλοίο.»

(Πληροφορία : ΥΥ)

Αριθ. Αγγελ. 181/15

ΠΛΟΗΓΟΣ ΤΟΜΟΣ Β΄ (Εκδόσεως 2004) - Συμπληρωματικό Φυλλάδιο 6/2015 - Στενό Ναυστάθμου Σαλαμίνας - Νήσος Σαλαμίνα - Άκρα Πούντα - Ναύδετα.

279

Δ 44 – 49 Αντί: «περί τα 270.... άλλο ναύδετο.», **διάβαζε:** « σε απόσταση 250 μέτρα περίπου νοτιοανατολικά της άκρας αυτής βρίσκονται επτά (7) ναύδετα όπως και σε απόσταση 220 μέτρα περίπου βορειοδυτικά της άκρας Πούντας βρίσκονται δύο (2) ακόμη ναύδετα.»

(Πληροφορία : ΥΥ)

Αριθ. Αγγελ. 182/15

ΠΛΟΗΓΟΣ ΤΟΜΟΣ Β΄ (Εκδόσεως 2004) - Συμπληρωματικό Φυλλάδιο 6/2015 - Σαρωνικός Κόλπος - Όρμος Κερατσινίου - Λιμενικά Έργα.

285

Δ 14 – 16 Αντί: «Η νοτιοδυτική πλευρά Μέχρι 11,4 μέτρα.», **διάβαζε:** «Εκτελούνται έργα (2015) διαπλάτυνσης και επέκτασης του προβλήτα. Ο προβλήτας θα διαπλατυνθεί προς τα δυτικά σε όλο το μήκος του και θα επεκταθεί προς νότο.

V

V

Το όριο των εκτελούμενων έργων επισημαίνεται από έξι (6) κίτρινους φωτοσημαντήρες που εκπέμπουν αναλάμπτον κίτρινο φως. »

Στο κείμενο του Συμπληρωματικού Φυλλαδίου της σελίδας **285** στίχος **Δ 1 - Δ 14**
Διάγραψε: «Το όριο των εκτελούμενων έργων αναλάμπτον κίτρινο φως.».

(Πληροφορία: DOMOS TECHNIKI)

Αριθ. Αγγελ. **183/15**

ΠΛΟΗΓΟΣ ΤΟΜΟΣ Β΄ (Εκδόσεως 2004) - Συμπληρωματικό Φυλλάδιο 6/2015 - Σαρωνικός Κόλπος - Λιμένας Ελευσίνας - Ενημέρωση Πλοηγού.

300

A 30 Μετά: «κρηπιδωμένη.», **πρόσθεσε:** « **Ναυάγιο** ημιβυθισμένου σκάφους με ορατό το πρωραίο τμήμα υπερκατασκευής βρίσκεται πλησίον της ακτής και σε απόσταση ενός (1) περίπου δεκάτου του μιλίου νοτιοδυτικά του νοτίου άκρου της παραπάνω κρηπιδωμένης ακτής .»

(Πληροφορία : ΚΛ Ελευσίνας)

Αριθ. Αγγελ. **184/15**

ΠΛΟΗΓΟΣ ΤΟΜΟΣ Γ΄ (Εκδόσεως 2011) - Βόρειο Αιγαίο Πέλαγος - Στρυμονικός Κόλπος - Κατασκευή Αλιευτικού καταφυγίου.

376

Δ 17 Μετά: «0,4 ν. μίλια ανοιχτά τους.», **πρόσθεσε:** « Σε αυτό το μήκος της ακτής και σε απόσταση 6,5 ν. μίλια περίπου νοτιοανατολικά του μυχού του όρμου Στόμιο και 4ν. μίλια περίπου βόρειο-βορειοδυτικά της Α. Απολλωνία εκτελούνται έργα κατασκευής (2015) του αλιευτικού καταφυγίου δήμου Ορφανού .»

(Πληροφορία : ΚΛ Καβάλας)

Αριθ. Αγγελ. **185/15**

ΠΛΟΗΓΟΣ ΤΟΜΟΣ Δ΄ (Εκδόσεως 2012) - Αιγαίο Πέλαγος - Νήσος Λέσβος - Λιμένας Μυτιλήνης - Ενημέρωση Πλοηγού.

83

Δ 65 Αντί: «2 ναύδετα», **διάβαζε :** « 1 ναύδετο»

(Πληροφορία : ΝΑΣΛΕ)

V

VI

Αριθ. Αγγελ. 186/15

**ΜΕΣΟΓΕΙΟΣ ΘΑΛΑΣΣΑ - ΕΛΛΑΣ - Έκδοση, Κατάργηση ΧΕΕ - Ενημέρωση
Ευρετηρίου Ν. Χαρτών και Ν. Εκδόσεων της ΥΥ (15^η Έκδοση 2014)**

Σελ. 29

<u>Αρ. Χάρτη</u>	<u>INT</u>	<u>Τίτλος Χάρτη</u>	<u>Κλίμακα 1:</u>	<u>Έκδοση</u>	<u>Ν. Έκδοση</u>
BX 03		Ελληνικές Λιμενικές Αρχές και Περιοχές Ευθύνης τους (WGS – 84)	1.100.000	2015	-

Σελ. 63

<u>Chart No</u>	<u>INT</u>	<u>Title of Chart</u>	<u>Κλίμακα 1:</u>	<u>Έκδοση</u>	<u>Ν. Έκδοση</u>
BX 03		Hellenic Coastguard - Port Authorities and their Areas of Responsibility (WGS – 84)	1.100. 000	2015	-

(Πληροφορία : ΥΥ)

VII

**Προαγγελίες για τους Ναυτιλλόμενους της Περιοχής
Μεσογείου - Μαύρης Θάλασσας (περιοχής III) που Ισχύουν
την 27^η Οκτωβρίου 2015
Σχετική Αγγελία αριθ. 13/2015**

003/15 MEDITERRANEAN SEA - TUNISIA

- 1.- "KELIBIA" Tunisian NAVTEX station off air.
- 2.- Cancel NAVAREA III 113/13.

083/15 AZOV SEA

Vessel sunk in 45-41.37N 036-22.08E, navigation dangerous within 4NM of 45-40.40N 036-25.50E.

161/15 EASTERN MEDITERRANEAN SEA - SYRIA

- 1.- "BANIYAS" lighthouse in position 35-08.8N 035-55.2E. Light unreliable.
- 2.- Cancel NAVAREA III 561/14.

339/15 AEGEAN SEA

- 1.- Hazardous operations, from 15 JUN15 to 31 DEC15 from 0500 UTC to 1600 UTC, (excluding weekends) in area bounded by:
39-00.0N 025-10.0E
39-20.0N 024-58.0E
39-14.0N 024-40.0E
38-54.0N 024-52.0E.
Wide berth requested.
- 2.- Cancel this message on 311700 UTC DEC15.

356/15 EASTERN MEDITERRANEAN SEA - LIBYA

Military operation in area bounded by Libyan coastline and 34-00N. The ships in area or near borderline should proceed with extreme caution, and for its own safety to get into contact with nearest Coastal Station, to receive safe trackline. The ships will be send Position, Course, Speed, ETA at destination Port, Cargo and Name of Ship's Agent. This information should be forwarded 72 hours before in bound area and must be repeated daily, at noon. Please report to MARITIME TRANSPORT AUTHORITY.
Name: Omar A. Omar D.PFSO, Phone: +218925542024, Fax: +218087627623539, E-mail: Omar16588@gmail.com.
Or
Name: Mohamed F. Abdulaaty Maritime Department, Phone: +218922292612, Fax:+218087627623539, E-mail: mf_732072@gmail.com.

445/15 BLACK SEA - ROMANIA

- 1.- Dredging operations, from 03 AUG15 to 30 OCT15, in areas bounded by:
44-16.1N 028-48.5E
44-17.4N 028-49.1E
44-17.2N 028-49.7E
44-16.0N 028-49.1E.

VII

And

44-13.3N 028-46.2E

44-12.9N 028-47.0E

44-11.8N 028-46.3E

44-12.1N 028-45.4E.

Wide berth requested.

2.- Cancel this message on 302359 UTC OCT15.

477/15 STRAIT OF KERCH

Surface and underwater hydrotechnical operations till 311700 UTC DEC15, in vicinity of the following three trackline.

Trackline 1

45-14.7N 036-35.6E

45-15.0N 036-34.7E.

Trackline 2

45-17.6N 036-31.2E

45-18.4N 036-30.5E.

Trackline 3

45-18.6N 036-30.4E

45-19.0N 036-30.1E

45-19.0N 036-30.0E

45-19.3N 036-29.7E

45-19.4N 036-29.3E.

2.- Cancel this message on 311800 UTC DEC15.

478/15 WESTERN MEDITERRANEAN SEA - TUNISIA NORTH

1.- Cable laying operation by ship "TELIRI" till 01 DEC15, in vicinity the line joining the following positions:

38-09.3N 009-20.4E

38-09.2N 009-19.3E

38-09.2N 009-19.2E

38-09.0N 009-17.4E

38-08.5N 009-13.0E

38-08.4N 009-11.9E

38-08.3N 009-09.7E

38-07.6N 008-59.2E

38-07.5N 008-58.0E

38-07.5N 008-45.5E

38-05.8N 008-42.5E

38-05.3N 008-41.1E

38-03.3N 008-30.0E

38-02.4N 008-25.9E

38-02.1N 008-07.1E.

1000 metres berth requested.

2.- Cancel this message on 012359 UTC DEC15.

VII

487/15 EASTERN MEDITERRANEAN SEA - LIBYA

EU Council Decision (CFSP) 2015/778 of 18 May 2015 authorized the conduct of a crisis management operations in the South Central Mediterranean (EUNAVFOR MED). Since then, EUNAVFOR MED units are patrolling on the high seas and above airspace in accordance with international law. Ships transiting in the South Central Mediterranean may be challenged through VHF during their transit in area bounded by:

37-02.5N 011-30.0E
37-02.4N 013-28.5E
36-57.5N 013-40.1E
35-22.1N 013-40.1E
35-22.1N 021-25.6E
34-53.0N 022-28.0E
34-53.0N 022-38.3E
32-59.2N 022-38.3E
33-20.6N 011-39.6E
33-30.2N 011-30.0E
34-20.0N 011-30.0E
34-20.0N 012-10.0E
35-05.0N 012-10.0E
35-25.0N 011-30.0E.

508/15 STRAIT OF KERCH

Due to underwater-technical clearance operations following area cleared from explosives between:

45-24.6N 036-36.4E
45-26.1N 036-46.7E
45-25.8N 036-46.4E
45-24.4N 036-36.6E.
And coastal line.

539/15 STRAIT OF KERCH

1.- Scientific research operations in progress, till 30 NOV15, by R/V "EKO" and R/V "ANNA 1" is towing a cable with a breadth of 300 metres on each side of line joining following positions:

45-12.33N 036-36.18E
45-11.99N 036-35.27E
45-11.79N 036-33.74E
45-11.91N 036-32.25E
45-12.06N 036-29.96E
45-11.99N 036-28.44E
45-11.42N 036-26.29E
45-11.04N 036-24.28E.

Wide berth requested.

2.- Cancel this message on 010100 UTC DEC15.

VII

555/15 NORTH ADRIATIC SEA

- 1.- Diving operations 04 thru 31 OCT 15 in psn. 44-40.27N 013-12.48E.
- 2.- Navigation in radius 500 metres from position prohibited.
- 3.- Cancel this message on 312359 UTC OCT15.

557/15 STRAIT OF KERCH

- 1.- Navigation prohibited in area bounded by:
45-12.20N 036-36.20E
45-17.25N 036-29.50E
45-18.20N 036-32.60E
45-13.00N 036-39.30E.
And coastal line.
- 2.- Vessels should coordinate navigation with VTS PORT KAVKAZ
- 3.- Cancel this message on 022359 UTC NOV15.

569/15 BLACK SEA - ROMANIA

Deep-sea drilling platform "GSF DEVELOPMENT DRILLER II" established in 44-13.25N 028- 59.20E.
Wide berth requested.

570/15 BLACK SEA - ROMANIA

- 1.- Oceanographic and hydrographic research by ship R/V "POURQUOI PAS", till 31 OCT15, in areas bounded by:

AREA-1

44-10.8N 0 30-27.6E
44-17.8N 0 30-39.8E
43-57.6N 0 31-18.9E
43-43.1N 0 31-21.3E
43-31.7N 0 31-08.7E.

AREA-2

43-53.4N 0 30-20.9E
43-53.4N 0 30-32.0E
43-47.6N 0 30-36.7E
43-49.3N 0 30-20.7E.

AREA-3

43-43.0N 0 29-48.7E
43-54.0N 0 30-12.0E
43-41.7N 0 30-44.8E
43-37.2N 0 30-39.0E

Wide berth requested.

- 2.- Cancel this message on 312359 UTC OCT15.
- 3.- Cancel NAVAREA III 499/15

573/15 SICILIAN CHANNEL AND COAST OF TUNISIA

MALTA NAVTEX Station broadcasts Maritime Safety Information (MSI) of SICILIAN CHANNEL and EAST COAST OF TUNISIA in "TANGO" time slots(UTC):0310, 0710, 1110, 1510, 1910, 2310.

VII

587/15 EASTERN MEDITERRANEAN SEA

1.- Naval firing exercises 15, 21, 22, 28, 29 and 30 OCT15, from 0500 UTC to 1500 UTC, in area bounded by:

35-08.0N 035-04.0E

35-08.0N 035-27.0E

34-49.0N 035-27.0E

34-49.0N 035-04.0E.

2.- Cancel this message on 301600 UTC OCT15.

592/15 WESTERN MEDITERRANEAN SEA STRAIT OF GIBRALTAR TO SARDINIA

Chart BA 4301

Military Exercise TRIDENT JUNCTURE 2015

1.- NATO Exercise TRIDENT JUNCTURE 2015 (TRJE15) will take place off the coasts of Portugal, Spain, the Strait of Gibraltar and Mediterranean Sea to Sardinia from 21 OCT to 01 NOV15.

2.- The following exercise areas in the Western Mediterranean Sea will be utilized during this period:

Sardinia

41-30N 006-30E

41-30N 011-00E

37-30N 011-00E.

Effective 210600 UTC – 270600 UTC OCT15.

Baleares

39-30N 000-00E

39-30N 006-30E

36-00N 006-30E

36-00N 000-00E.

Effective 231200 UTC – 271200 UTC OCT15.

Eastern Strait of Gibraltar

37-30N 005-30W

37-30N 003-30W

35-30N 003-30W

35-30N 005-30W.

Effective 251200 UTC OCT15 – 012359 UTC NOV15.

Cartagena

38-30N 000-00E

38-30N 003-30E

35-30N 003-30E

35-30N 000-00E.

Effective 251200 UTC OCT15 – 012359 UTC NOV15.

3.- Mariners are advised to proceed with caution when transiting these areas.

4.- Cancel this message 020100 UTC NOV15.

VII

593/15 WESTERN MEDITERRANEAN SEA

1.- Oceanographic research by remote operated vehicle (ROV), surfacing each 6 hours, along track between MALLORCA (39-16.71N 003-16.98E) and ALGIERS (37-08.33N 003-57.33E),

including area bounded by:

38-56.05N 003-24.41E

38-54.91N 004-26.44E

38-16.98N 003-36.31E

38-15.12N 004-31.54E.

2.- Cancel this message on 032359 UTC DEC15.

595/15 MEDITERRANEAN SEA

MEDITERRANEAN SEA WESTERN PART, NORTH ATLANTIC OCEAN EASTERN PART, PORTUGAL THROUGH THE STRAIT OF GIBRALTAR TO SARDINIA

Charts BA 87 and BA 4301

Participation of Merchant Shipping in Military Exercise TRIDENT JUNCTURE 2015.

1.- NATO Exercise TRIDENT JUNCTURE 2015 (TRJE15) will take place off the coasts of Portugal, Spain, the Strait of Gibraltar and Mediterranean Sea to Sardinia from 21 OCT to 6 NOV15.

2.- Military forces regularly exercise to secure innocent passage of merchant shipping with particular emphasis on the conduct of counter-piracy and counter-terrorism operations.

3.- Merchant ships within or transiting the TRJE15 exercise areas are invited to participate on a no cost/ no delaying basis to facilitate boarding practise, escorting and information exchanges. Ships wishing to participate are requested to complete the registration form (Form Alfa) and forward to the NATO Shipping Centre.

E-mail: nfo@shipping.nato.int

Tel: +4 (0) 1923 956574

FORMAT ALFA

1. Ship Name

2. Flag

3. IMO number

4. MMSI

5. Inmarsat Telephone Number

6. E-Mail address / FAX Number

7. DTG (UTC) / Position / Course / Speed

8. Planned Passage Speed

9. Cargo

10. Helicopter transfer site

11. Next Port of Call and ETA (UTC)

12. Willingness to participate in exercise Yes/No

4.- REPORTING. Use contact details at Para 3.

a.- Eastbound merchant ships approaching the Strait of Gibraltar are requested to report on passing

43-00N or 30-00N or 015-00W.

VII

b.-Westbound merchant ships in the Mediterranean are requested to report 12 hours before passing 010-00E.

5.- Merchant ships within or approaching the exercise area may be contacted by naval units or by the NATO Shipping Centre to be invited to participate. Naval units can be contacted on standard IMM VHF channels.

6.- Cancel this message on 070100 UTC NOV15.

597/15 STRAIT OF KERCH

1.- Underwater cables laying operations by vessel "JIAN JI 3001", till 30 SEP 16, in area bounded by:

45-24.47N 036-36.55E

45-24.67N 036-36.40E

45-26.10N 036-46.68E

45-25.83N 036-46.45E

WGS-84 DATUM.

2.- Cancel this message on 302359 UTC SEP16.

3.- Cancel NAVAREA III 545/15 and this para.

599/15 BLACK SEA - CRIMEAN COAST

1.- Missile and gunnery firing exercises, 26 thru 31 OCT15, 02, 03, 05, 06 and 07 NOV15, from 0500 UTC to 2100 UTC, in area bounded by:

45-03.5N 036-17.0E

44-57.5N 036-23.0E

44-45.0N 036-24.0E

44-45.0N 035-50.0E

45-00.0N 035-50.0E.

And coast line.

2.- Cancel this message on 072200 UTC NOV15.

600/15 BLACK SEA - CRIMEAN COAST

1.- Gunnery firing exercises 26 thru 31 OCT15 from 0500 UTC to 1700 UTC. Navigation temporarily dangerous in area bounded by:

44-14.0N 032-38.0E

44-30.0N 032-18.0E

44-39.0N 032-52.0E

44-28.0N 033-07.5E.

2.- Cancel this message on 311800 UTC OCT15.

602/15 WESTERN MEDITERRANEAN SEA - ALGERIA

1.- Cable repair operation by C/S "RAYMOND CROZE" using a submarine vehicle "ROV" and cable buoys, from 24 to 31 OCT 15 in estimated position 36-56.5N 007-54.5E.

2.- All ships in vicinity are requested to keep a sharp lookout and give a wide berth.

3.- Cancel this message on 312359 UTC OCT15.

VII

603/15 AEGEAN SEA

1.- Historical ordnance disposal from 26 to 28 OCT 15 in position 39-48.39N 025-45.70E.

Caution and 1 NM berth is advised.

2.- Cancel this message on 282359 UTC OCT15.

604/15 MEDITERRANEAN SEA – TUNISIA

East cardinal buoy of fish farm in PSN. 35-52.0N 010-41.17E, unlit.

606/15 BLACK SEA - CRIMEAN COAST

1.- Navigation prohibited till 26 NOV15 in area bounded by:

44-26.0N 033-32.0E

44-27.6N 033-32.0E

44-27.6N 033-33.7E

44-26.0N 033-33.7E.

2.- Cancel this message on 262359 NOV15.

607/15 MEDITERRANEAN AND BLACK SEAS

NAVAREA III Warnings in force on 27 OCT15 at 0600 UTC.

2015: 003, 083, 161, 339, 356, 445, 477, 478, 487, 508, 539, 555, 557, 569, 570, 573, 587, 588, 589, 592, 593, 595, 597, 598, 599, 600, 602, 603, 604, 606, 607.

1.- Only those less than 42 days old are daily broadcasted on SafetyNET at 1200 UTC and 2400UTC.

2.- All NAVAREA III warnings in force are available on the web-site www.armada.mde.es/ihm/.

3.- New NAVAREA III warnings are also printed in the weekly edition of Spanish Notices to Mariners (section 5).

4.- Cancel this message on 022359 UTC NOV15.

VII

SECTION B

Summary of drilling rigs updated to NAVAREA III 607/15 warning.

Mediterranean Sea S/SE.

Maridive 520	31-24,0N	030-12,3E
Unknown	31-24,1N	030-02,0E
Unknown	31-24,5N	030-04,2E
Sneferu	31-26,2N	032-58,0E
P. Fouad	31-30,9N	032-31,6E
Atwood Aurora	31-36,3N	030-04,7E
Karous	31-37,8N	032-14,1E
Key Manhattan	31-39,5N	032-40,7E
Mari-B	31-44,9N	034-18,3E
Maersk Gardein	31-46,0N	030-34,5E
JP Bussel	31-46,1N	031-20,6E
Temsah SE-1	31-48,4N	031-18,4E
Senefru	31-48,9N	030-56,1E
Rosetta 1	31-50,8N	030-31,2E
Ocean Lexington	31-53,2N	031-53,4E
El Qaher-1	31-54,3N	031-54,0E
Key Singapore	31-55,2N	031-51,2E
Adryatic 4	31-55,5N	032-31,3E
Unknown	31-56,7N	031-09,2E
Maersk Discoverer	32-03,3N	032-18,7E
Scarabeo 6	32-04,1N	030-29,7E
Discoverer Americas	32-15,5N	028-38,7E
Atwood Beacom	32-53,8N	035-01,1E
Pride North America	33-00,3N	033-43,3E
Estruc. Didon	33-47,9N	011-53,5E
Pride Sea Explorer	34-17,6N	011-48,4E
Sea Explorer	34-22,5N	011-32,0E
7 November	34-23,0N	012-15,0E
Isis	34-34,1N	012-31,6E
Scarabeo 4	34-39,0N	033-06,0E
Zagreb 1	35-47,3N	014-31,6E
Petrosaudi Discover	36-00,7N	011-59,9E
Jupiter	36-27,4N	035-41,9E

VII

Adriatic Sea-Ionian Sea.

Unknown	40-50,0N	018-17,0E
Bonaccia	43-36,0N	014-21,2E
Steward	44-12,8N	012-46,6E
Morena I	44-13,6N	012-29,0E
Annabella	44-13,7N	013-04,4E
Ika-A	44-21,5N	013-29,3E
Ida-B	44-26,8N	013-28,8E
Armida 1	44-28,5N	012-27,2E
Unknown	44-30,0N	013-00,0E
Irina	44-31,7N	013-22,8E
Ana	44-41,0N	013-16,1E
Ivana B	44-41,2N	013-13,1E
Vesna	44-41,2N	013-19,1E
Ivana E	44-44,7N	013-14,8E
Izabela South	44-57,5N	013-09,1E
Ocean King	44-58,5N	013-08,0E
Izabela North	44-58,8N	013-07,8E

Azov Sea-Black Sea

Ocean Endeavor	43-51,0N	030-44,1E
Deepwater Champion	43-52,1N	030-45,6E
Unknown	44-03,4N	030-09,3E
GSF Development Driller II	44-13,2N	028-59,2E
Unknown	44-31,6N	029-32,9E
Unknown	44-32,7N	029-26,8E
Unknown	45-15,5N	031-49,2E
Ukraine	45-21,3N	030-54,2E
B-312	45-22,4N	030-55,3E
Sivash	45-33,7N	032-46,5E
Tavrida	45-34,1N	032-47,2E
Number 11	45-40,5N	031-41,1E
Number 10	45-42,7N	031-51,5E
Geolog-1	46-31,8N	037-01,0E