



ΑΓΓΕΛΙΕΣ ΓΙΑ ΤΟΥΣ ΝΑΥΤΙΛΟΜΕΝΟΥΣ

Μηνιαίο Τεύχος 8
31 Αυγούστου 2015

Αγγελίες με αριθμό από 132 έως και 145

ΠΕΡΙΕΧΟΜΕΝΑ

	Σελίδα
I Ευρετήριο Αγγελιών	3
II Αγγελίες έκδοσης νέων Ναυτικών Χαρτών και Ναυτιλιακών Εκδόσεων	5
III Αγγελίες διόρθωσης Ναυτικών Χαρτών	6
IV Αγγελίες διόρθωσης Φαροδείκτη	11
V Αγγελίες διόρθωσης Πλοηγών	13
VI Αγγελίες διόρθωσης λοιπών Ν. Εκδόσεων	15
VII Προαγγελίες NAVAREA III	17

Επικολλήματα περιέχονται μετά το μέρος VII

Ταχυδρομική Διεύθυνση: ΠΟΛΕΜΙΚΟ ΝΑΥΤΙΚΟ,
ΥΔΡΟΓΡΑΦΙΚΗ ΥΠΗΡΕΣΙΑ,
Διεύθυνση Ασφάλειας Ναυσιπλοΐας
ΤΓΝ 1040, ΑΘΗΝΑ

Τηλ: (+30) 210 6551772
(+30) 210 6551770
(+30) 210 6551806

Fax: (+30) 210 6557139
(+30) 210 6517811

E-mail: nasf_hnhs@navy.mil.gr

Οι Αγγελίες είναι διαθέσιμες και στο δικτυακό τόπο της Υ.Υ : www.hnhs.gr

Πλοίαρχος Δ. Ευαγγελίδης ΠΝ
Διοικητής

Οι Ετήσιες (Μόνιμες) αγγελίες, οι μηνιαίες αγγελίες για τους Ναυτιλλόμενους και τα Συμπληρωματικά φυλλάδια των Ναυτιλιακών Οδηγιών συντάσσονται με ευθύνη της Διεύθυνσης Ασφάλειας Ναυσιπλοΐας της ΥΥ. Όλες οι πληροφορίες που παρέχονται στις αγγελίες για τους Ναυτιλλόμενους αφορούν στους Ν. Χάρτες και στις Ν. Εκδόσεις και πρέπει να καταχωρούνται σε αυτές για να παραμένουν ενημερωμένες. Οι γεωγραφικές συντεταγμένες αναφέρονται στο γεωδαιτικό σύστημα αναφοράς του χάρτη που καλύπτει την περιοχή και έχει την μεγαλύτερη κλίμακα.

Τα όρια των τομέων των φανών, η ευθυγράμμιση των ιθυτήριων φανών και των φανών σε ευθυγράμμιση, η προτεινόμενη πορεία και ο τομέας των φανών κατεύθυνσης, δίνονται όπως τα βλέπει ο παρατηρητής από τη θάλασσα.

Όλες οι διοπτεύσεις αναφέρονται στον αληθή βορρά και μετρώνται κατά τη φορά των δεικτών του ρολογιού από 000° μέχρι 359°.

Οι ναυτιλλόμενοι παρακαλούνται να ενημερώνουν την Υδρογραφική Υπηρεσία ΠΝ, αμέσως μόλις εντοπίσουν κάποιο ναυτιλιακό κίνδυνο ή διαπιστώσουν διαφορές μεταξύ των στοιχείων που παρέχονται στους Ν. Χάρτες - Ν. Εκδόσεις και της πραγματικής κατάστασης, στην ταχυδρομική διεύθυνση, τηλέφωνα, και διεύθυνση ηλεκτρονικού ταχυδρομείου που αναγράφονται στο εξώφυλλο του τεύχους μηνιαίων αγγελιών ή στην πλησιέστερη Λιμενική Αρχή.

Για σβέσεις ή προβλήματα λειτουργίας των πυρσών (Φάρων, Φανών και Φωτοσημαντήρων) να ενημερώνεται αμέσως η Υπηρεσία Φάρων ΠΝ,

Στην Ταχυδρομική Διεύθυνση :

Υπηρεσία Φάρων, Τ.Κ 185 10 ΠΕΙΡΑΙΑΣ

Στα τηλέφωνα :

(+30) 210 4581508, στο Fax: (+30) 210 4581410

Στην διεύθυνση ηλεκτρονικού ταχυδρομείου:

yf_meletvn@navy.mil.gr, ή η πλησιέστερη Λιμενική Αρχή, με ταυτόχρονη κοινοποίηση στην ΥΥ ΠΝ.

Οι αγγελίες, τα μηνύματα NAVTEX, οι προαγγελίες για τους ναυτιλλομένους και το δελτίο καιρού (METEO), είναι διαθέσιμα και στο δικτυακό τόπο της ΥΥ: www.hnhs.gr

Οι Ναυτιλλόμενοι μπορούν να προμηθεύονται το τεύχος των Ετήσιων (Μονίμων) αγγελιών καθώς και τα Μηνιαία τεύχη αγγελιών, δωρεάν από τα γραφεία πώλησης Ν. Χαρτών και Ν. Εκδόσεων της Υδρογραφικής Υπηρεσίας.

I

ΕΥΡΕΤΗΡΙΟ ΑΓΓΕΛΙΩΝ ΤΕΥΧΟΥΣ

Ν. ΧΑΡΤΕΣ ΚΑΙ Ν. ΕΚΔΟΣΕΙΣ ΠΟΥ ΕΠΗΡΕΑΖΟΝΤΑΙ

ΑΡΙΘΜΟΣ ΑΓΓΕΛΙΑΣ	ΣΕΛΙΔΑ	Ν. ΧΑΡΤΕΣ - Ν. ΕΚΔΟΣΕΙΣ
132	5	ΧΒΝ: 455 (INT 3290), 1055, 3347
133	6	ΧΕΕ: 412/2
134	6	ΧΕΕ: 443/1 (INT 3788)
135	7	ΧΕΕ: 433/1 (INT 3793), 433, 44 (INT 3714)
136	7	ΧΕΕ: 130
137	8	ΧΕΕ: 313
138	8	ΧΕΕ: 3131
139	9	ΧΕΕ: (INT 3772) 3111
140	9	ΧΕΕ: 39
141	10	ΧΕΕ: 453
142	11	ΦΑΡΟΔΕΙΚΤΗΣ
143	13	ΠΛΟΗΓΟΣ ΤΟΜΟΣ Γ΄
144	13	ΠΛΟΗΓΟΣ ΤΟΜΟΣ Δ΄
145	15	ΕΥΡΕΤΗΡΙΟ Ν. ΧΑΡΤΩΝ & Ν. ΕΚΔΟΣΕΩΝ

I
ΕΥΡΕΤΗΡΙΟ Ν. ΧΑΡΤΩΝ ΚΑΙ Ν. ΕΚΔΟΣΕΩΝ ΤΕΥΧΟΥΣ
ΑΓΓΕΛΙΕΣ ΠΟΥ ΤΟ ΕΠΗΡΕΑΖΟΥΝ

Ν. ΧΑΡΤΕΣ ΚΑΙ Ν. ΕΚΔΟΣΕΙΣ	ΑΓΓΕΛΙΕΣ
XBN: 455 (INT 3290), 1055, 3347	132
XEE: 39	140
XEE: 44 (INT 3714)	135
XEE: 130	136
XEE: 313	137
XEE: 412/2	133
XEE: 433	135
XEE: 433/1 (INT 3793)	135
XEE: 443/1 (INT 3788)	134
XEE: 453	141
XEE: (INT 3772) 3111	139
XEE: 3131	138
ΦΑΡΟΔΕΙΚΤΗΣ	142
ΠΛΟΗΓΟΣ ΤΟΜΟΣ Γ΄	143
ΠΛΟΗΓΟΣ ΤΟΜΟΣ Δ΄	144
ΕΥΡΕΤΗΡΙΟ Ν. ΧΑΡΤΩΝ & Ν. ΕΚΔΟΣΕΩΝ	145

II

Αριθ.Αγγελ. 132/15

ΜΕΣΟΓΕΙΟΣ ΘΑΛΑΣΣΑ – ΕΛΛΑΣ – Νέα Έκδοση – Κατάργηση ΧΒΝ.

1. Από το Βρετανικό Ναυαρχείο εκδόθηκαν ως «Νέα Έκδοση» οι παρακάτω ΧΒΝ:

Αρ. Χάρτη	Τίτλος Χάρτη	Κλίμακα	Έκδοση
1055	Aegean Sea – Greece and Turkey, Rhodes Channel and Gökova Körfezi	1:150.000	ΙΑΝ. 2015
455 INT3290	International Chart series, Mediterranean Sea – Libya, Taräbulus (Tripoli) Harbour.	1:10.000	ΦΕΒ. 2015
3347	Libya, Approaches to Al Khums Port, Al Khums Port.	1:50.000 1:10.000	ΦΕΒ. 2015

2. Με την Νέα Έκδοση καταργούνται οι παρακάτω ΧΒΝ:









Αρ. Χάρτη	Τίτλος Χάρτη	Έκδοση
1055	Aegean Sea – Greece and Turkey, Rhodes Channel and Gökova Körfezi	ΑΠΡ. 2013
455 INT3290	International Chart series, Mediterranean Sea – Libya, Taräbulus (Tripoli) Harbour.	ΜΑΙ. 2011
3347	Libya, Approaches to Al Khums Port,	ΟΚΤ. 2010

(Πληροφορία: Τεύχη Αγγλικών Αγγελιών: 05, 06/2015)

III

Αριθ. Αγγελ. 133/15

ΜΕΣΟΓΕΙΟΣ ΘΑΛΑΣΣΑ – ΕΛΛΑΣ – Στενό Ναυστάθμου Σαλαμίνας – Νήσος Σαλαμίνα – Άκρα Πούντα – Ναύδετα.

1. Να σημειωθεί το σύμβολο:  , στη θέση: 37° 57' 11,8'' Β - 023° 33' 15,3'' Α.
2. Να σημειωθεί το σύμβολο:  , στη θέση: 37° 57' 10,1'' Β - 023° 33' 14,5'' Α.
3. Να σημειωθεί το σύμβολο:  , στη θέση: 37° 57' 08,7'' Β - 023° 33' 07,6'' Α.
4. Να σημειωθεί το σύμβολο:  , στη θέση: 37° 57' 12,0'' Β - 023° 33' 08,5'' Α.
5. Να σημειωθεί το σύμβολο:  , στη θέση: 37° 57' 13,1'' Β - 023° 33' 09,0'' Α.
6. Να σημειωθεί το σύμβολο:  , στη θέση: 37° 57' 22,7'' Β - 023° 32' 58,6'' Α.
7. Να σημειωθεί το σύμβολο:  , στη θέση: 37° 57' 24,9'' Β - 023° 32' 59,2'' Α.
8. Να διαγραφεί το σύμβολο:  , στη θέση: 37° 57' 10,0'' Β - 023° 33' 11,5'' Α.

ΧΕΕ: 412/2 [100/2015]

(Πληροφορία: ΥΥ)

Αριθ. Αγγελ. 134/15

ΜΕΣΟΓΕΙΟΣ ΘΑΛΑΣΣΑ – ΕΛΛΑΣ – Νήσος Κρήτη – Λιμένας Ηρακλείου – Ναυάγιο.

Το συνημμένο επικόλλημα να τοποθετηθεί στη θέση με κέντρο το σημείο:

35° 20' 36'' Β - 025° 08' 54'' Α.

ΧΕΕ: 443/1 (INT3788) [34/2015]

(Πληροφορία: Κ.Λ. Ηρακλείου)

III

Αριθ. Αγγελ. 135/15

ΜΕΣΟΓΕΙΟΣ ΘΑΛΑΣΣΑ – ΕΛΛΑΣ – Αιγαίο Πέλαγος – Νήσος Κρήτη – Βόρειες Ακτές – Αλλαγή Περιόδου Φανού.

1. Να διορθωθεί σε: 15s, η περίοδος του φανού στη θέση:
35° 28' 28'' Β - 024° 14' 26'' Α.
2. Να διορθωθεί σε: 15 δ, η περίοδος του φανού στη θέση:
35° 28' 28'' Β - 024° 14' 26'' Α.

ΧΕΕ: **433/1** (INT3793) (1) [126/2015], **433** (2) [84/2015], **44** (INT3714) (1) [181/2014]

(Πληροφορία: Υ. Φάρων)

Αριθ. Αγγελ. 136/15

ΜΕΣΟΓΕΙΟΣ ΘΑΛΑΣΣΑ – ΕΛΛΑΣ – Αργολικός Κόλπος – Άκρα Σαμπατίεκει (Σαββατικό) – Αλιευτικό Καταφύγιο – Ενημέρωση ΧΕΕ.

Να σημειωθεί η ένδειξη: «Εκτελούνται έργα (2015)» στην περιοχή με κέντρο το σημείο: 37° 12' 32'' Β - 022° 53' 36'' Α.

ΧΕΕ: **130** [55/2015]

(Πληροφορία: Λ/Χ Ναυπλίου)


III

Αριθ. Αγγελ. 137/15


ΜΕΣΟΓΕΙΟΣ ΘΑΛΑΣΣΑ – ΕΛΛΑΣ – Βόρειος Ευβοϊκός Κόλπος – Ναυάγια – Ενημέρωση ΧΕΕ.

1. Να διαγραφεί το σύμβολο:  , στη θέση:

38° 56' 32'' Β - 022° 56' 16'' Α.

2. Να αντικατασταθεί σε: # , το σύμβολο:  στη θέση:

38° 56' 37'' Β - 022° 56' 27'' Α.

3. Να διαγραφεί το σύμβολο:  , στη θέση: 38° 48' 48'' Β - 022° 49' 00'' Α.

ΧΕΕ: 313 [84/2012]

(Πληροφορία: ΥΥ)

Αριθ. Αγγελ. 138/15

ΜΕΣΟΓΕΙΟΣ ΘΑΛΑΣΣΑ – ΕΛΛΑΣ – Βόρειος Ευβοϊκός Κόλπος – Στενό Κνημίδας – Νησίδα Στρογγύλη – Άκρα Λιθάδα (Κυναίο) – Ενημέρωση ΧΕΕ.

1. Να διαγραφεί το σύμβολο: # , στη θέση:

38° 48' 48'' Β - 022° 49' 00'' Α.

2. Να διαγραφεί το σύμβολο: # , στη θέση:

38° 49' 34'' Β - 022° 49' 42'' Α.

ΧΕΕ: 3131 [Νέος Χάρτης]

III

(Πληροφορία: ΥΥ)

Αριθ. Αγγελ. 139/15

ΜΕΣΟΓΕΙΟΣ ΘΑΛΑΣΣΑ – ΕΛΛΑΣ – Αιγαίο Πέλαγος – Θερμαϊκός Κόλπος – Βόρεια Α. Αθερίδα – Τεχνητός Ύφαλος Αλιείας.

Σχετική Προαγγελία 552/2015

Το συνημμένο επικόλλημα να τοποθετηθεί στην περίπου θέση:

40° 23' 00'' Β - 022° 40' 00'' Α.

ΧΕΕ: (INT3772) **3111** [20/2015]

(Πληροφορία: Περιφέρεια Κεντρικής Μακεδονίας)

Αριθ. Αγγελ. 140/15

ΜΕΣΟΓΕΙΟΣ ΘΑΛΑΣΣΑ – ΕΛΛΑΣ – Αιγαίο Πέλαγος – Νήσος Λέσβος – Λιμένας Πλωμάρι – Ενημέρωση ΧΕΕ.

Να διαγραφεί το σύμβολο:  , στη θέση:

38° 58' 29,8'' Β - 026° 22' 11,9'' Α


ΧΕΕ: **39** «ΛΙΜΕΝΕΣ ΚΑΙ ΑΓΚΥΡΟΒΟΛΙΑ ΝΗΣΟΥ ΛΕΣΒΟΥ» (Λιμενοδείκτης «ΛΙΜΕΝΑΣ ΠΛΩΜΑΡΙ») [195/2006]

(Πληροφορία: ΥΥ)



Αριθ. Αγγελ. 141/15

ΜΕΣΟΓΕΙΟΣ ΘΑΛΑΣΣΑ – ΕΛΛΑΣ – Αιγαίο Πέλαγος – Δωδεκάνησα – Νήσος
Σύμη – Ενημέρωση ΧΕΕ.

1. Να διαγραφεί το σύμβολο:  , στη θέση:

36° 38' 03'' Β - 027° 49' 22'' Α.

2. Να διαγραφεί το σύμβολο:  , στη θέση:

36° 38' 10'' Β - 027° 49' 53'' Α.

3. Να σημειωθεί το σύμβολο:  , στη θέση:

36° 38' 06,8'' Β - 027° 49' 21,7'' Α.

4. Να διαγραφεί το σύμβολο:  , στη θέση:

36° 37' 55'' Β - 027° 49' 24'' Α.

ΧΕΕ: 453 [71/2015]

(Πληροφορία: Λ/Χ Σύμης)

IV

ΟΔΗΓΙΕΣ ΔΙΟΡΘΩΣΕΩΣ ΦΑΡΟΔΕΙΚΤΗ ΕΛΛΗΝΙΚΩΝ ΑΚΤΩΝ ΕΚΔΟΣΕΩΣ 2015

1. Οι διορθώσεις (αλλαγές, προσθήκες, διαγραφές) του Φαροδείκτη περιέχονται στο μέρος IV των μηνιαίων τευχών των Αγγελιών για τους Ναυτιλλόμενους και δίδονται κατά στήλες ως ακολούθως:
 - α. **Πρώτη στήλη:** Αναγράφεται ο Αριθμός Ελληνικού Φαροδείκτη (ΑΕΦ) που επηρεάζεται από την διόρθωση. Εφόσον ο αναγραφόμενος ΑΕΦ δεν υπάρχει στον Φαροδείκτη, τότε πρόκειται για νέο και τα στοιχεία του πρέπει να καταχωρηθούν στην ανάλογη μεταξύ των ΑΕΦ σειρά του Φαροδείκτη.
 - β. **Λοιπές στήλες:**
 - (1) Τα στοιχεία των διορθώσεων δίδονται ανά στήλες. Τα παλαιά στοιχεία διαγράφονται και αναγράφονται αντίστοιχα τα νέα. Στις στήλες που δεν επηρεάζονται σημειώνονται δύο παύλες (- -).
 - (2) Με **πλάγια γράμματα** δίδονται οδηγίες για να καλυφθούν ειδικές περιπτώσεις (διαγραφή στήλης ή όλων των στηλών φανού που καταργείται) - Σημαντήρες.
2. Συνιστάται μικρής εκτάσεως διορθώσεις να καταχωρούνται με το χέρι, ενώ προσθήκες νέων ΑΕΦ ή διορθώσεις μεγάλης έκτασης να αποκόπτονται και να επικολλούνται στο Φαροδείκτη.
3. Οι μηνιαίες διορθώσεις να καταχωρούνται στον «**Πίνακα Διορθώσεων**».

Αριθ. Αγγελ. **142/15**

1	2	3	4	5	6	7	8
2224	--	--	--	--	--	Ύψος 6,8μ	--
E4031,2						Height 6,8m	
2225	--	--	--	--	--	Ύψος 6,2μ	--
E4031						Height 6,2m	
3110	--	--	Av(3) 15δ	--	--	--	--
E4784			Fl (3) 15s 0,75+ <u>1,25</u> + 0,75+ <u>1,25</u> + 0,75+10,25= 15δ/s				

IV

V

Αριθ. Αγγελ. 143/15

ΠΛΟΗΓΟΣ ΤΟΜΟΣ Γ΄ (Εκδόσεως 2011) – Θερμαϊκός Κόλπος – Βόρεια Α. Αθερίδα – Τεχνητός Ύφαλος Αλιείας.

293

Δ 64 Μετά: «κίτρινο φως.», **πρόσθεσε:** «Σε απόσταση ενάμισυ (1,5) μιλίου περίπου βόρεια του φανού της Α. Αθερίδας βρίσκεται ο πυρήνας του τεχνητού υφάλου αλιείας Κίτρους Πιερίας. Περιμετρικά τα όρια του τεχνητού υφάλου επισημαίνονται με αναλάμποντες κίτρινους κωνικούς φωτοσημαντήρες.»

(Πληροφορία: Περιφέρεια Κεντρικής Μακεδονίας)

Αριθ. Αγγελ. 144/15

ΠΛΟΗΓΟΣ ΤΟΜΟΣ Δ΄ (Εκδόσεως 2012) – Δωδεκάνησος – Νήσος Σύμη – Ενημέρωση Πλοηγού.

235

Δ 23 – 25 Αντί: «Εγκαταστάσεις ιχθυοκαλλιεργειών του ορμίσκου.» **διάβαζε:** «Προσαραγμένο ημιβυθισμένο σκάφος βρίσκεται στο ΒΔ τμήμα του ορμίσκου και πλησίον της ακτής. Οι εγκαταστάσεις ιχθυοκαλλιεργειών που υπήρχαν στην παραπάνω θαλάσσια περιοχή έχουν ανελκυσθεί.»

(Πληροφορία: Λ/Χ Σύμης)

V

VI

Αριθ. Αγγελ. 145/15

**ΜΕΣΟΓΕΙΟΣ ΘΑΛΑΣΣΑ – ΕΛΛΑΣ – Έκδοση, Κατάργηση ΧΕΕ – Ενημέρωση
Ευρετηρίου Ν. Χαρτών και Ν. Εκδόσεων της ΥΥ (15^η Έκδοση 2014)**

Οι στήλες στο ΑΡΙΘΜΗΤΙΚΟ ΕΥΡΕΤΗΡΙΟ/ NUMERICAL INDEX των σελίδων **3** και **37** να διορθωθούν ως εξής:

Αριθμός Χάρτη/ Chart N.	Μέγεθος□ / Size
231/1	B

(Πληροφορία: ΥΥ)

VII

**Προαγγελίες για τους Ναυτιλλόμενους της Περιοχής
Μεσογείου - Μαύρης Θάλασσας (περιοχής III) που Ισχύουν
την 11^η Αυγούστου 2015
Σχετική Αγγελία αριθ. 13/2015**

003/15 MEDITERRANEAN SEA - TUNISIA

- 1.- "KELIBIA" Tunisian NAVTEX station off air.
- 2.- Cancel NAVAREA III 113/13.

083/15 AZOV SEA

Vessel sunk in 45-41.37N 036-22.08E, navigation dangerous within 4NM of 45-40.40N 036-25.50E.

161/15 EASTERN MEDITERRANEAN SEA - SYRIA

- 1.- "BANIYAS" lighthouse in position 35-08.8N 035-55.2E. Light unreliable.
- 2.- Cancel NAVAREA III 561/14.

339/15 AEGEAN SEA

- 1.- Hazardous operations, from 15 JUN15 to 31 DEC15 from 0500 UTC to 1600 UTC, (excluding weekends) in area bounded by:
39-00.0N 025-10.0E
39-20.0N 024-58.0E
39-14.0N 024-40.0E
38-54.0N 024-52.0E.
Wide berth requested.
- 2.- Cancel this message on 311700 UTC DEC15.

342/15 EASTERN MEDITERRANEAN SEA

- 1.- Seismic survey operations in progress, by M/V "POLAR DUKE" towing 10 cables of 10000 length metres, in area bounded by:
33-33.0N 030-45.0E
33-06.0N 032-41.0E
32-36.0N 032-39.0E
32-50.0N 031-32.0E
33-11.0N 030-45.0E.
Vessel restricted in ability to maneuver.
Wide berth of 7 NM requested.
- 2.- Vessels "CASSANDRA 6" and "MARTIN MICHIEL" will be in attendance.
- 3.- End of tow marked with yellow buoys with white lights flashing Morse code letter U.

VII

356/15 EASTERN MEDITERRANEAN SEA - LIBYA

Military operation in area bounded by Libyan coastline and 34-00N. The ships in area or near borderline should proceed with extreme caution, and for its own safety to get into contact with nearest Coastal Station, to receive safe trackline. The ships will be send Position, Course, Speed, ETA at destination Port, Cargo and Name of Ship's Agent. This information should be forwarded 72 hours before in bound area and must be repeated daily, at noon. Pease report to MARITIME TRANSPORT AUTHORITY.

Name: Omar A. Omar D.PFSO, Phone: +218925542024, Fax: +218087627623539, E-mail: Omar16588@gmail.com.

Or

Name: Mohamed F. Abdulaaty Maritime Department, Phone: +218922292612, Fax: +218087627623539, E-mail: mf_732072@gmail.com.

373/15 WESTERN MEDITERRANEAN SEA - TUNISIA NORTH

South cardinal buoy of "CANI ISLAND" in position 37-20N 010-06E temporarily removed.

380/15 STRAIT OF KERCH

1.- Underwater technical operations for mine-danger removal and sea-bed mine sweeping by ships

"VODOLAZ-14" and "SVYATOY PAVEL TAGANROGSKIY" towing stiff sea-bed trawl at 50 metres distance astern, till 31 AUG15, in area bounded by:

45-24.5N 036-36.6E

45-24.6N 036-36.5E

45-26.1N 036-46.8E

45-25.8N 036-46.5E.

2.- Cancel this message on 012359 UTC SEP15.

413/15 AZOV SEA AND BLACK SEA

1.- Survey operations by M/V "AQUAMARINE" from 14 JUL15 to 14 AUG15, in area bounded by:

43-23.9N 039-56.9E

43-22.8N 039-55.8E

44-04.7N 038-50.2E

44-41.5N 037-22.7E

44-51.4N 036-33.5E

45-05.7N 036-27.2E

45-25.7N 036-36.1E

45-30.0N 036-39.4E

45-30.0N 037-36.1E

and coast line.

2.- Cancel NAVAREA III 411/15.

3.- Cancel this message on 142359 UTC AUG15.

VII

429/15 BLACK SEA - ROMANIA

1.- Hydrographic activities till 31 AUG15, in areas bounded by:

44-12.6N 028-39.3E

44-12.6N 028-39.8E

44-12.4N 028-39.9E

44-12.2N 028-33.5E

and coastline.

And

44-12.5N 028-40.8E

44-12.5N 028-41.2E

44-12.2N 028-40.8E

44-12.2N 028-41.2E.

Wide berth requested.

2.- Cancel this message on 312359 UTC AUG15.

441/15 STRAIT OF KERCH

1.- Aviation bombs located in positions:

45-25.76N 036-44.85E

45-25.76N 036-44.84E.

2.- Mine anchor located in position:

45-25.87N 036-45.07E.

3.- 550 metres berth requested.

444/15 BLACK SEA - CRIMEAN COAST

1.- Firing exercises 01 thru 31 AUG15 from 0500 UTC to 1700 UTC, area bounded by:

44-41.0N 032-12.0E

44-48.0N 032-08.0E

45-00.0N 032-16.0E

44-54.0N 032-33.0E

44-42.0N 032-49.0E

44-37.0N 032-40.0E.

2.- Cancel this message on 311800 UTC AUG15.

445/15 BLACK SEA - ROMANIA

1.- Dredging operations, from 03 AUG15 to 30 OCT15, in areas bounded by:

44-16.1N 028-48.5E

44-17.4N 028-49.1E

44-17.2N 028-49.7E

44-16.0N 028-49.1E.

And

44-13.3N 028-46.2E

44-12.9N 028-47.0E

44-11.8N 028-46.3E

44-12.1N 028-45.4E.

Wide berth requested.

2.- Cancel this message on 302359 UTC OCT15.

VII

447/15 EASTERN MEDITERRANEAN SEA - TURKEY

1.- Pipe laying operations in progress, until 30 SEP15, along track between the following positions:

35-48.4N 032-55.0E

35-24.2N 033-04.8E.

Wide berth requested.

2.- Cancel this message on 302359 UTC SEP15.

449/15 WESTERN MEDITERRANEAN SEA - TUNISIA NORTH

1.- Scientific research 04 thru 31 AUG15, by the ship "URANIA", in the following positions:

37-16.79N 011-29.17E

37-18.83N 011-33.75E

37-21.93N 011-39.70E

37-10.80N 011-24.18E

37-13.98N 011-25.98E

37-23.06N 011-35.59E

37-17.26N 011-29.95E.

1000 meters berth requested.

2.- Cancel this message on 312359 UTC AUG15.

453/15 STRAIT OF KERCH

1.- Survey works by vessels "IRBEN DERZKIY" and others, till 30 SEP15, in following points:

45-11.1N 036-25.0E

45-11.3N 036-25.7E

45-11.5N 036-26.4E

45-11.6N 036-27.2E

45-11.8N 036-27.9E

45-12.0N 036-28.6E

45-12.1N 036-29.4E

45-12.1N 036-30.1E

45-12.0N 036-30.9E

45-12.0N 036-31.6E

45-11.9N 036-32.4E

45-11.9N 036-33.2E

45-11.8N 036-33.9E

45-11.7N 036-34.7E

45-11.8N 036-35.4E.

2.-Cancel this message on 010100 UTC OCT15.

457/15 AEGEAN SEA

1.- Firing exercises from 10 to 13 AUG15, from 0500 UTC to 1200 UTC in area bounded by:

38-45.0N 024-52.0E

38-45.0N 025-21.0E

VII

38-18.0N 025-21.0E

38-18.0N 024-52.0E.

2.- Cancel this message on 131300 UTC AUG15.

458/15 BLACK SEA - CRIMEAN COAST

1.- Naval training 10 thru 14 AUG15 from 0100 UTC to 2000 UTC, in area bounded by:

44-59.0N 035-44.5E

44-59.0N 036-13.6E

44-46.2N 036-13.6E

44-39.0N 035-57.0E

44-39.0N 035-43.6E.

2.- Cancel this message on 142100 UTC AUG15.

459/15 BLACK SEA - CRIMEAN COAST

1.- Naval training 10 thru 15 AUG15 from 0300 UTC to 1700 UTC, in area bounded by:

44-40.5N 035-22.4E

44-40.5N 035-37.6E

44-29.6N 035-37.6E

44-29.6N 035-22.4E.

2.- Cancel this message on 151800 UTC AUG15.

460/15 BLACK SEA - ROMANIA

Drilling platform "GSF DEVELOPMENT DRILLER II" from 10 AUG15, will be established in 44-06.74N 031-07.55E.

500 metres berth requested.

462/15 BLACK SEA - CRIMEAN COAST

1.- Gunnery firing exercises 11 thru 15 AUG15 from 0500 UTC to 2100 UTC, area bounded by:

44-45.0N 035-49.9E

45-03.5N 036-17.0E

44-57.5N 036-23.0E

44-45.0N 036-24.0E

45-00.0N 035-49.9E.

And coast line.

2.- Cancel this message on 152200 UTC AUG 15.

463/15 MEDITERRANEAN AND BLACK SEAS.

NAVAREA III Warnings in force on 11 AUG15 at 0600 UTC.

2015: 003, 083, 161, 339, 342, 356, 373, 380, 413, 429, 441, 444, 445, 447, 449, 453, 457, 458, 459, 460, 462, 463.

1.- Only those less than 42 days old are daily broadcasted on SafetyNET at 1200 UTC and 2400 UTC.

2.- All NAVAREA III warnings in force are available on the web-site www.armada.mde.es/ihm/.

3.- New NAVAREA III warnings are also printed in the weekly edition of Spanish Notices to Mariners (section 5).

VII

4.- Cancel this message on 172359 UTC AUG15.

VII

SECTION B

Summary of drilling rigs updated to NAVAREA III 463/15 warning.

Mediterranean Sea S/SE.

Maridive 520	31-24,0N	030-12,3E
Unknown	31-24,1N	030-02,0E
Unknown	31-24,5N	030-04,2E
Sneferu	31-26,2N	032-58,0E
P. Fouad	31-30,9N	032-31,6E
Atwood Aurora	31-36,3N	030-04,7E
Karous	31-37,8N	032-14,1E
Key Manhattan	31-39,5N	032-40,7E
Mari-B	31-44,9N	034-18,3E
Maersk Gardein	31-46,0N	030-34,5E
JP Bussel	31-46,1N	031-20,6E
Temsah SE-1	31-48,4N	031-18,4E
Senefru	31-48,9N	030-56,1E
Rosetta 1	31-50,8N	030-31,2E
Ocean Lexington	31-53,2N	031-53,4E
El Qaher-1	31-54,3N	031-54,0E
Key Singapore	31-55,2N	031-51,2E
Adryatic 4	31-55,5N	032-31,3E
Unknown	31-56,7N	031-09,2E
Maersk Discoverer	32-03,3N	032-18,7E
Discoverer Americas	32-15,5N	028-38,7E
Scarabeo 6	32-16,1N	030-53,2E
Atwood Beacom	32-53,8N	035-01,1E
Saipem 10000	32-59,8N	032-22,1E
Pride North America	33-00,3N	033-43,3E
Estruc. Didon	33-47,9N	011-53,5E
Pride Sea Explorer	34-17,6N	011-48,4E
Sea Explorer	34-22,5N	011-32,0E
7 November	34-23,0N	012-15,0E
Isis	34-34,1N	012-31,6E
Scarabeo 4	34-39,0N	033-06,0E
Zagreb 1	35-47,3N	014-31,6E
Petrosaudi Discover	36-00,7N	011-59,9E
Jupiter	36-27,4N	035-41,9E

VII

Adriatic Sea-Ionian Sea.

Unknown	40-50,0N	018-17,0E
Bonaccia	43-36,0N	014-21,2E
Steward	44-12,8N	012-46,6E
Morena I	44-13,6N	012-29,0E
Annabella	44-13,7N	013-04,4E
Ika-A	44-21,5N	013-29,3E
Ida-B	44-26,8N	013-28,8E
Armida 1	44-28,5N	012-27,2E
Unknown	44-30,0N	013-00,0E
Irina	44-31,7N	013-22,8E
Ana	44-41,0N	013-16,1E
Ivana B	44-41,2N	013-13,1E
Vesna	44-41,2N	013-19,1E
Ivana E	44-44,7N	013-14,8E
Izabela South	44-57,5N	013-09,1E
Ocean King	44-58,5N	013-08,0E
Izabela North	44-58,8N	013-07,8E

Azov Sea-Black Sea

Ocean Endeavor	43-32,6N	031-07,8E
Deepwater Champion	43-52,1N	030-45,6E
Unknown	44-03,4N	030-09,3E
GSF Development Driller II	44-06,7N	031-07,5E
Unknown	44-31,6N	029-32,9E
Unknown	44-32,7N	029-26,8E
Unknown	45-15,5N	031-49,2E
Ukraine	45-21,3N	030-54,2E
B-312	45-22,4N	030-55,3E
Sivash	45-33,7N	032-46,5E
Tavrida	45-34,1N	032-47,2E
Number 11	45-40,5N	031-41,1E
Number 10	45-42,7N	031-51,5E
Uranus	45-57,3N	037-15,3E
Geolog-1	46-31,8N	037-01,0E