



ΑΓΓΕΛΙΕΣ ΓΙΑ ΤΟΥΣ ΝΑΥΤΙΛΛΟΜΕΝΟΥΣ

Μηνιαίο Τεύχος 7
31 Ιουλίου 2015

Αγγελίες με αριθμό από 113 έως και 131

ΠΕΡΙΕΧΟΜΕΝΑ

	Σελίδα
I Ευρετήριο Αγγελιών	3
II Αγγελίες έκδοσης νέων Ναυτικών Χαρτών και Ναυτλιακών Εκδόσεων	5
III Αγγελίες διόρθωσης Ναυτικών Χαρτών	6
IV Αγγελίες διόρθωσης Φαροδείκτη	13
V Αγγελίες διόρθωσης Πλοηγών	19
VI Αγγελίες διόρθωσης λοιπών Ν. Εκδόσεων	23
VII Προαγγελίες NAVAREA III	25

Επικολλήματα περιέχονται μετά το μέρος VII

Ταχυδρομική Διεύθυνση: ΠΟΛΕΜΙΚΟ ΝΑΥΤΙΚΟ,
ΥΔΡΟΓΡΑΦΙΚΗ ΥΠΗΡΕΣΙΑ,
Διεύθυνση Ασφάλειας Ναυσιπλοΐας
ΤΓΝ 1040, ΑΘΗΝΑ
(+30) 210 6551772
Τηλ: (+30) 210 6551770
(+30) 210 6551806
Fax: (+30) 210 6557139
(+30) 210 6517811

E-mail: nasf_hnhs@navy.mil.gr

Οι Αγγελίες είναι διαθέσιμες και στο δικτυακό τόπο της Υ.Υ : www.hnhs.gr

Πλοίαρχος Δ. Ευαγγελίδης ΠΝ

Οι Ετήσιες (Μόνιμες) αγγελίες, οι μηνιαίες αγγελίες για τους Ναυτιλλόμενους και τα Συμπληρωματικά φυλλάδια των Ναυτιλιακών Οδηγιών συντάσσονται με ευθύνη της Διεύθυνσης Ασφάλειας Ναυσιπλοΐας της ΥΥ. Όλες οι πληροφορίες που παρέχονται στις αγγελίες για τους Ναυτιλλόμενους αφορούν στους Ν. Χάρτες και στις Ν. Εκδόσεις και πρέπει να καταχωρούνται σε αυτές για να παραμένουν ενημερωμένες. Οι γεωγραφικές συντεταγμένες αναφέρονται στο γεωδαιτικό σύστημα αναφοράς του χάρτη που καλύπτει την περιοχή και έχει την μεγαλύτερη κλίμακα.

Τα όρια των τομέων των φανών, η ευθυγράμμιση των ιθυτήριων φανών και των φανών σε ευθυγράμμιση, η προτεινόμενη πορεία και ο τομέας των φανών κατεύθυνσης, δίνονται όπως τα βλέπει ο παρατηρητής από τη θάλασσα.

Όλες οι διοπτεύσεις αναφέρονται στον αληθή βορρά και μετρώνται κατά τη φορά των δεικτών του ρολογιού από 000° μέχρι 359°.

Οι ναυτιλλόμενοι παρακαλούνται να ενημερώνουν την Υδρογραφική Υπηρεσία ΠΝ, αμέσως μόλις εντοπίσουν κάποιο ναυτιλιακό κίνδυνο ή διαπιστώσουν διαφορές μεταξύ των στοιχείων που παρέχονται στους Ν. Χάρτες - Ν. Εκδόσεις και της πραγματικής κατάστασης, στην ταχυδρομική διεύθυνση, τηλέφωνα, και διεύθυνση ηλεκτρονικού ταχυδρομείου που αναγράφονται στο εξώφυλλο του τεύχους μηνιαίων αγγελιών ή στην πλησιέστερη Λιμενική Αρχή.

Για σβέσεις ή προβλήματα λειτουργίας των πυρσών (Φάρων, Φανών και Φωτοσημαντήρων) να ενημερώνεται αμέσως η Υπηρεσία Φάρων ΠΝ,

Στην Ταχυδρομική Διεύθυνση :

Υπηρεσία Φάρων, Τ.Κ 185 10 ΠΕΙΡΑΙΑΣ

Στα τηλέφωνα :

(+30) 210 4581508, στο Fax: (+30) 210 4581410

Στην διεύθυνση ηλεκτρονικού ταχυδρομείου:

yf_meletvn@navy.mil.gr, ή η πλησιέστερη Λιμενική Αρχή, με ταυτόχρονη κοινοποίηση στην ΥΥ ΠΝ.

Οι αγγελίες, τα μηνύματα NAVTEX, οι προαγγελίες για τους ναυτιλλομένους και το δελτίο καιρού (METEO), είναι διαθέσιμα και στο δικτυακό τόπο της ΥΥ: www.hhhs.gr

Οι Ναυτιλλόμενοι μπορούν να προμηθεύονται το τεύχος των Ετήσιων (Μονίμων) αγγελιών καθώς και τα Μηνιαία τεύχη αγγελιών, δωρεάν από τα γραφεία πώλησης Ν. Χαρτών και Ν. Εκδόσεων της Υδρογραφικής Υπηρεσίας.

ΕΥΡΕΤΗΡΙΟ ΑΓΓΕΛΙΩΝ ΤΕΥΧΟΥΣ

Ν. ΧΑΡΤΕΣ ΚΑΙ Ν. ΕΚΔΟΣΕΙΣ ΠΟΥ ΕΠΗΡΕΑΖΟΝΤΑΙ

ΑΡΙΘΜΟΣ ΑΓΓΕΛΙΑΣ	ΣΕΛΙΔΑ	Ν. ΧΑΡΤΕΣ - Ν. ΕΚΔΟΣΕΙΣ
113	5	ΣΥΜΠΛΗΡΩΜΑΤΙΚΟ ΦΥΛΛΑΔΙΟ (6/2015) ΠΛΟΗΓΟΥ Β΄ ΤΟΜΟΣ
114	6	ΧΕΕ: 42
115	6	ΧΕΕ: 4
116	7	ΧΕΕ: 421
117	7	ΧΕΕ: 421/1
118	8	ΧΕΕ: 421/2
119	8	ΧΕΕ: 412/8, 412/9
120	9	ΧΕΕ: 422
121	9	ΧΕΕ: 411 (INT 3728)
122	9	ΧΕΕ: 333 (INT 3726)
123	10	ΧΕΕ: 421/1
124	10	ΧΕΕ: 421/3
125	10	ΧΕΕ: 28
126	11	ΧΕΕ: 433/1(INT 3793)
127	13	ΦΑΡΟΔΕΙΚΤΗΣ
128	19	ΠΛΟΗΓΟΣ ΤΟΜΟΣ Α΄
129	19	ΠΛΟΗΓΟΣ ΤΟΜΟΣ Δ΄
130	21	ΠΛΟΗΓΟΣ ΤΟΜΟΣ Δ΄
131	23	ΕΥΡΕΤΗΡΙΟ Ν. ΧΑΡΤΩΝ & Ν. ΕΚΔΟΣΕΩΝ

ΕΥΡΕΤΗΡΙΟ Ν. ΧΑΡΤΩΝ ΚΑΙ Ν. ΕΚΔΟΣΕΩΝ ΤΕΥΧΟΥΣ

ΑΓΓΕΛΙΕΣ ΠΟΥ ΤΟ ΕΠΗΡΕΑΖΟΥΝ

Ν. ΧΑΡΤΕΣ ΚΑΙ Ν. ΕΚΔΟΣΕΙΣ	ΑΓΓΕΛΙΕΣ
ΣΥΜΠΛΗΡΩΜΑΤΙΚΟ ΦΥΛΛΑΔΙΟ (6/2015) ΠΛΟΗΓΟΥ Β΄ ΤΟΜΟΣ	113
ΧΕΕ: 4	115
ΧΕΕ: 28	125
ΧΕΕ: 42	114
ΧΕΕ: 333 (INT 3726)	122
ΧΕΕ: 411 (INT 3728)	121
ΧΕΕ: 412/8	119
ΧΕΕ: 412/9	119
ΧΕΕ: (INT 3732) 421	116
ΧΕΕ: 421/1	117, 123
ΧΕΕ: 421/2	118
ΧΕΕ: 421/3	124
ΧΕΕ: 422	120
ΧΕΕ: 433/1 (INT 3793)	126
ΦΑΡΟΔΕΙΚΤΗΣ	127
ΠΛΟΗΓΟΣ ΤΟΜΟΣ Α΄	128
ΠΛΟΗΓΟΣ ΤΟΜΟΣ Δ΄	129
ΠΛΟΗΓΟΣ ΤΟΜΟΣ Δ΄	130
ΕΥΡΕΤΗΡΙΟ Ν. ΧΑΡΤΩΝ & Ν. ΕΚΔΟΣΕΩΝ	131

III

Αριθ. Αγγελ. 113/15

ΜΕΣΟΓΕΙΟΣ ΘΑΛΑΣΣΑ – ΕΛΛΑΣ – Κατάργηση, επανέκδοση Συμπληρωματικού Φυλλαδίου Β΄ Τόμου Ναυτιλιακών Οδηγιών (Πλοηγού).


1. Εκδόθηκε το Συμπληρωματικό Φυλλάδιο 6/2015 του Β΄ τόμου Ναυτιλιακών Οδηγιών (Πλοηγός) Δ΄ Έκδοση 2004 (Νοτιοανατολικές Ακτές) που περιέχει όλες τις Αγγελίες για τους ναυτιλλόμενους μέχρι και την αγγελία 75/2015 (τεύχος 4/2015).
2. Με την έκδοση του ανωτέρω Συμπληρωματικού Φυλλαδίου καταργείται το Συμπληρωματικό Φυλλάδιο 5/2013 Β΄ τόμου Ναυτιλιακών Οδηγιών (Πλοηγός).

(Πληροφορία: ΥΥ)

III

Αριθ. Αγγελ. 114/15

ΜΕΣΟΓΕΙΟΣ ΘΑΛΑΣΣΑ – ΕΛΛΑΣ – Αιγαίο Πέλαγος – Νήσος Σύρος – Νήσος Μύκονος – Υποβρύχιο Καλώδιο.

Να σημειωθεί το σύμβολο: , μεταξύ των σημείων:

1. 37° 25' 32,7'' Β - 024° 57' 11,7'' Α.
2. 37° 26' 17,0'' Β - 024° 58' 16,1'' Α.
3. 37° 26' 17,8'' Β - 025° 00' 09,5'' Α.
4. 37° 27' 17,5'' Β - 025° 13' 32,5'' Α.
5. 37° 27' 33,9'' Β - 025° 16' 28,1'' Α.
6. 37° 26' 50,9'' Β - 025° 18' 25,5'' Α.
7. 37° 26' 07,2'' Β - 025° 19' 30,6'' Α.

ΧΕΕ: 42 [104/2015]

(Πληροφορία: ΔΕΗ)

Αριθ. Αγγελ. 115/15

ΜΕΣΟΓΕΙΟΣ ΘΑΛΑΣΣΑ – ΕΛΛΑΣ – Αιγαίο Πέλαγος – Νήσος Σύρος – Νήσος Μύκονος – Υποβρύχιο Καλώδιο.

Να σημειωθεί το σύμβολο: , μεταξύ των σημείων:

1. 37° 25' 32,7'' Β - 024° 57' 11,7'' Α.
2. 37° 26' 17,0'' Β - 024° 58' 16,1'' Α.
3. 37° 26' 17,8'' Β - 025° 00' 09,5'' Α.
4. 37° 27' 33,9'' Β - 025° 16' 28,1'' Α.
5. 37° 26' 50,9'' Β - 025° 18' 25,5'' Α.
6. 37° 26' 07,2'' Β - 025° 19' 30,6'' Α.


ΧΕΕ: 4 [104/2015]

(Πληροφορία: ΔΕΗ)

III

Αριθ. Αγγελ. 116/15

ΜΕΣΟΓΕΙΟΣ ΘΑΛΑΣΣΑ – ΕΛΛΑΣ – Αιγαίο Πέλαγος – Νήσος Σύρος – Νήσος Μύκονος – Υποβρύχιο Καλώδιο.

Να σημειωθεί το σύμβολο:  , μεταξύ των σημείων:


1. 37° 25' 32,7'' Β - 024° 57' 11,7'' Α.
2. 37° 25' 37,6'' Β - 024° 57' 32,0'' Α.
3. 37° 26' 17,0'' Β - 024° 58' 16,4'' Α.
4. 37° 26' 24,4'' Β - 024° 59' 25,1'' Α.
5. 37° 26' 17,8'' Β - 025° 00' 09,5'' Α.
6. 37° 27' 17,5'' Β - 025° 13' 32,5'' Α.
7. 37° 27' 25,5'' Β - 025° 13' 55,3'' Α.
8. 37° 27' 33,9'' Β - 025° 16' 28,1'' Α.
9. 37° 27' 09,0'' Β - 025° 17' 12,5'' Α.
10. 37° 27' 04,2'' Β - 025° 17' 47,4'' Α.
11. 37° 26' 50,9'' Β - 025° 18' 25,5'' Α.
12. 37° 26' 07,2'' Β - 025° 19' 30,6'' Α.

ΧΕΕ: 421 [102/2015]

(Πληροφορία: ΔΕΗ)

Αριθ. Αγγελ. 117/15

ΜΕΣΟΓΕΙΟΣ ΘΑΛΑΣΣΑ – ΕΛΛΑΣ – Αιγαίο Πέλαγος – Νήσος Σύρος – Νήσος Μύκονος – Υποβρύχιο Καλώδιο.

Να σημειωθεί το σύμβολο:  , μεταξύ των σημείων:

1. 37° 27' 16,1'' Β - 025° 16' 56,0'' Α (Δυτικό όριο πλαισίου χάρτη).
2. 37° 27' 09,0'' Β - 025° 17' 12,5'' Α.
3. 37° 27' 07,0'' Β - 025° 17' 40,5'' Α.
4. 37° 27' 02,2'' Β - 025° 17' 52,6'' Α.
5. 37° 26' 58,0'' Β - 025° 17' 56,4'' Α.
6. 37° 26' 58,0'' Β - 025° 18' 08,2'' Α.
7. 37° 26' 53,4'' Β - 025° 18' 13,7'' Α.
8. 37° 26' 50,9'' Β - 025° 18' 25,5'' Α.
9. 37° 26' 12,3'' Β - 025° 19' 21,9'' Α.
10. 37° 26' 08,3'' Β - 025° 19' 24,7'' Α.
11. 37° 26' 07,2'' Β - 025° 19' 30,6'' Α.


ΧΕΕ: 421/1 [196/2014]

III

(Πληροφορία: ΔΕΗ)

Αριθ. Αγγελ. 118/15

ΜΕΣΟΓΕΙΟΣ ΘΑΛΑΣΣΑ – ΕΛΛΑΣ – Αιγαίο Πέλαγος – Νήσος Σύρος – Νήσος Μύκονος – Υποβρύχιο Καλώδιο.

Να σημειωθεί το σύμβολο:  , μεταξύ των σημείων:

1. 37° 25' 32,7'' Β - 024° 57' 11,7'' Α.
2. 37° 25' 37,7'' Β - 024° 57' 32,4'' Α.
3. 37° 26' 17,0'' Β - 024° 58' 16,4'' Α.
4. 37° 26' 24,5'' Β - 024° 59' 25,9'' Α.
5. 37° 26' 17,8'' Β - 025° 00' 09,4'' Α.
6. 37° 26' 18,4'' Β - 025° 00' 41,0'' Α (Ανατολικό όριο πλαισίου χάρτη).

ΧΕΕ: **421/2** [164/2013]

(Πληροφορία: ΔΕΗ)

Αριθ. Αγγελ. 119/15

ΜΕΣΟΓΕΙΟΣ ΘΑΛΑΣΣΑ – ΕΛΛΑΣ – Σαρωνικός Κόλπος – Ν. Φλέβες – Νότια Παράλια – Ναυάγιο – Ενημέρωση ΧΕΕ.

1. Να διαγραφεί το σύμβολο:  , στη θέση:

37° 45' 51'' Β - 023° 45' 36'' Α.

2. Να σημειωθεί το σύμβολο:  επ , στη θέση:

37° 45' 49'' Β - 023° 45' 36'' Α.

ΧΕΕ: **412/8** [83/2015], **412/9**) [81/2015]

(Πληροφορία: ΥΥ)

III

Αριθ. Αγγελ. 120/15

ΜΕΣΟΓΕΙΟΣ ΘΑΛΑΣΣΑ – ΕΛΛΑΣ – Ικάριο Πέλαγος – Νήσος Ικαρία – Λιμενίσκος Καρκιναγρίου – Ενημέρωση ΧΕΕ.

1. Να σημειωθούν με χρώμα magenta τα όρια του χάρτη 422/3 «ΛΙΜΕΝΙΣΚΟΣ ΚΑΡΚΙΝΑΓΡΙΟΥ» μεταξύ των παραλλήλων: $37^{\circ} 30' 40''$ Β - $37^{\circ} 31' 10''$ Α και των μεσημβρινών: $026^{\circ} 00' 54''$ Β - $026^{\circ} 01' 36''$ Α.
2. Στο κάτω αριστερό όριο του πλαισίου του χάρτη να αναγραφεί με χρώμα magenta ο αριθμός «422/3».

ΧΕΕ: 422 [104/2015]

(Πληροφορία: ΥΥ)

Αριθ. Αγγελ. 121/15

ΜΕΣΟΓΕΙΟΣ ΘΑΛΑΣΣΑ – ΕΛΛΑΣ – Αιγαίο Πέλαγος – Νήσος Εύβοια – Άκρα Καφηρέας (Κάβο Ντόρο) – Ναυάγιο.

1. Να σημειωθεί το σύμβολο: \oplus_{PA} , στη θέση: $38^{\circ} 08' 48''$ Β - $024^{\circ} 31' 30''$ Α
2. Να διαγραφεί η ένδειξη: PA , στη θέση: $38^{\circ} 09' 06''$ Β - $024^{\circ} 30' 11''$ Α

ΧΕΕ: 411 (INT 3728) [35/2014]

(Πληροφορία: ΥΥ)

Αριθ. Αγγελ. 122/15

ΜΕΣΟΓΕΙΟΣ ΘΑΛΑΣΣΑ – ΕΛΛΑΣ – Αιγαίο Πέλαγος – Νήσος Εύβοια – Άκρα Οκτωνιά – Ενημέρωση ΧΕΕ.

Να μετατοπιστεί το σύμβολο: \oplus , από τη θέση: $38^{\circ} 34' 14''$ Β - $024^{\circ} 11' 00''$ Α

στη θέση: $38^{\circ} 34' 18''$ Β - $024^{\circ} 11' 36''$ Α .

III

ΧΕΕ: 333 (INT 3726) [38/2015]

(Πληροφορία: ΥΥ)

Αριθ. Αγγελ. 123/15

**ΜΕΣΟΓΕΙΟΣ ΘΑΛΑΣΣΑ – ΕΛΛΑΣ – Αιγαίο Πέλαγος – Νήσος Μύκονος –
Ενημέρωση ΧΕΕ.**

1. Να διορθωθεί σε: 7μ, το εστιακό ύψος του φανού στη θέση:
37° 28' 03,2'' Β - 025° 19' 12,3'' Α
2. Να διορθωθεί σε: 9μ, το εστιακό ύψος του φανού στη θέση:
37° 27' 49,1'' Β - 025° 19' 35,2'' Α

ΧΕΕ: 421/1 [117/2015]

(Πληροφορία: ΥΥ)

Αριθ. Αγγελ. 124/15

**ΜΕΣΟΓΕΙΟΣ ΘΑΛΑΣΣΑ – ΕΛΛΑΣ – Αιγαίο Πέλαγος – Νήσος Τήνος – Διόρθωση
Εστιακού Ύψους Φανού – Ενημέρωση ΧΕΕ.**

Να διορθωθεί σε: 9μ, το εστιακό ύψος φανού στη θέση:
37° 32' 14,4'' Β - 025° 09' 39'' Α.

ΧΕΕ: 421/3 «ΣΤΕΝΟ ΑΝΔΡΟΥ – ΤΗΝΟΥ ΚΑΙ ΠΡΟΣΓΕΙΑ ΛΙΜΕΝΑ ΤΗΝΟΥ»,
(Λιμενοδείκτης « Β1 ΛΙΜΕΝΑΣ ΤΗΝΟΥ ») [58/2015].

(Πληροφορία: ΥΥ)

Αριθ. Αγγελ. 125/15

**ΜΕΣΟΓΕΙΟΣ ΘΑΛΑΣΣΑ – ΕΛΛΑΣ – Αιγαίο Πέλαγος – Νήσος Άγ. Ευστράτιος –
Λιμένας Αγ. Ευστρατίου – Λιμενικά Έργα.**

1. Να σημειωθεί το σύμβολο: ---- , μεταξύ των σημειών:
α. 39° 32' 26'' Β - 024° 59' 10'' Α
β. 39° 32' 24'' Β - 024° 59' 12'' Α
γ. 39° 32' 19'' Β - 024° 59' 05'' Α
δ. 39° 32' 21'' Β - 024° 59' 02'' Α
ε. 39° 32' 23,5'' Β - 024° 59' 05,4'' Α

III

2. Να σημειωθεί η ένδειξη: «Εκτελούνται εκβαθύνσεις (2015)» στη θέση με κέντρο το σημείο: $39^{\circ} 32' 21'' \text{ B} - 024^{\circ} 59' 06'' \text{ A}$
3. Να διαγραφεί το σύμβολο: Δ Αν Ερ 2μ 3Μ, στη θέση:
 $39^{\circ} 32' 27,5'' \text{ B} - 024^{\circ} 59' 00'' \text{ A}$
4. Να σημειωθεί μαύρη απλή διακεκομμένη γραμμή μεταξύ των σημείων:
 - α. $39^{\circ} 32' 28,6'' \text{ B} - 024^{\circ} 59' 13,7'' \text{ A}$
 - β. $39^{\circ} 32' 30,7'' \text{ B} - 024^{\circ} 59' 10,8'' \text{ A}$
 - γ. $39^{\circ} 32' 26,5'' \text{ B} - 024^{\circ} 59' 05,8'' \text{ A}$
 - δ. $39^{\circ} 32' 26,9'' \text{ B} - 024^{\circ} 59' 05,3'' \text{ A}$
 - ε. $39^{\circ} 32' 32,1'' \text{ B} - 024^{\circ} 59' 10,5'' \text{ A}$
 - στ. $39^{\circ} 32' 31,8'' \text{ B} - 024^{\circ} 59' 14,9'' \text{ A}$
5. Να σημειωθεί το σύμβολο: \star Αν Ερ (προσρ), στη θέση:
 $39^{\circ} 32' 26,57'' \text{ B} - 024^{\circ} 59' 05,8'' \text{ A}$

ΧΕΕ: **28** «ΛΙΜΕΝΕΣ ΚΑΙ ΟΡΜΟΙ ΝΗΣΩΝ ΛΗΜΝΟΥ – ΑΓΙΟΥ ΕΥΣΤΡΑΤΙΟΥ»
(Λιμενοδείκτης «ΛΙΜΕΝΑΣ ΑΓΙΟΥ ΕΥΣΤΡΑΤΙΟΥ») [54/2014]

(Πληροφορία: ΛΧ Μύρινας)

Αριθ. Αγγελ. 126/15

ΜΕΣΟΓΕΙΟΣ ΘΑΛΑΣΣΑ – ΕΛΛΑΣ – Νήσος Κρήτη – Όρμος Σούδας – Ενημέρωση ΧΕΕ.

1. Το συνημμένο επικόλλημα (Α) να τοποθετηθεί στην περίπου θέση:
 $35^{\circ} 29' 30'' \text{ B} - 024^{\circ} 04' 42'' \text{ A}$
2. Το συνημμένο επικόλλημα (Β) να τοποθετηθεί στην περίπου θέση:
 $35^{\circ} 30' 00'' \text{ B} - 024^{\circ} 04' 48'' \text{ A}$

ΧΕΕ: **433/1** (INT 3793) «ΑΠΟ Α. ΔΡΕΠΑΝΟ ΜΕΧΡΙ ΛΙΜΕΝΑ ΧΑΝΙΩΝ»
(Λιμενοδείκτης **B** «ΛΙΜΕΝΑΣ ΣΟΥΔΑΣ») (1)
ΧΕΕ: **433/1 (INT 3793)** «ΑΠΟ Α. ΔΡΕΠΑΝΟ ΜΕΧΡΙ ΛΙΜΕΝΑ ΧΑΝΙΩΝ» [54/2015]

(Πληροφορία: ΥΥ)

III

IV

ΟΔΗΓΙΕΣ ΔΙΟΡΘΩΣΕΩΣ ΦΑΡΟΔΕΙΚΤΗ ΕΛΛΗΝΙΚΩΝ ΑΚΤΩΝ ΕΚΔΟΣΕΩΣ 2015

1. Οι διορθώσεις (αλλαγές, προσθήκες, διαγραφές) του Φαροδείκτη περιέχονται στο μέρος IV των μηνιαίων τευχών των Αγγελιών για τους Ναυτιλλόμενους και δίδονται κατά στήλες ως ακολούθως:

α. **Πρώτη στήλη:** Αναγράφεται ο Αριθμός Ελληνικού Φαροδείκτη (ΑΕΦ) που επηρεάζεται από την διόρθωση. Εφόσον ο αναγραφόμενος ΑΕΦ δεν υπάρχει στον Φαροδείκτη, τότε πρόκειται για νέο και τα στοιχεία του πρέπει να καταχωρηθούν στην ανάλογη μεταξύ των ΑΕΦ σειρά του Φαροδείκτη.

β. **Λοιπές στήλες:**

(1) Τα στοιχεία των διορθώσεων δίδονται ανά στήλες. Τα παλαιά στοιχεία διαγράφονται και αναγράφονται αντίστοιχα τα νέα. Στις στήλες που δεν επηρεάζονται σημειώνονται δύο παύλες (- -).

(2) Με **πλάγια γράμματα** δίδονται οδηγίες για να καλυφθούν ειδικές περιπτώσεις (διαγραφή στήλης ή όλων των στηλών φανού που καταργείται) - Σημαντήρες.

2. Συνιστάται μικρής εκτάσεως διορθώσεις να καταχωρούνται με το χέρι, ενώ προσθήκες νέων ΑΕΦ ή διορθώσεις μεγάλης έκτασης να αποκόπτονται και να επικολλούνται στο Φαροδείκτη.

3. Οι μηνιαίες διορθώσεις να καταχωρούνται στον «**Πίνακα Διορθώσεων**».

Αριθ. Αγγελ. **127/15**

1	2	3	4	5	6	7	8
6240 <i>Σμνρ</i>	--	--	Av(3) Ep 12δ Κέρας Mo (A) 10δ	--	--	--	<u>Racon</u> Χαρακτηριστικό (K) Επί του φωτοσημαντήρα υπάρχει ανακλαστήρας RADAR
<i>Buoy</i>			Fl (3) R12s 0,3+ <u>1,2</u> +0,3+ <u>1,2</u> +0,3+ <u>8,7</u> =12δ/s Horn Mo (A) 0,5+ <u>0,5</u> +1,5+ <u>7,5</u> =10δ/s				<u>Racon</u> Characteristic (K) On the light buoy there is RADAR reflector
6310 <i>Σμνρ</i>	--	--	--	--	--	--	Επί του φωτοσημαντήρα υπάρχει ανακλαστήρας RADAR
<i>Buoy</i>							On the light buoy there is RADAR reflector
6345 <i>Σμνρ</i>	--	--	Σπ Πρ 1δ Κέρας Mo (U) 15δ	--	--	--	<u>Racon</u> Χαρακτηριστικό (T) Επί του φωτοσημαντήρα υπάρχει ανακλαστήρας RADAR
<i>Buoy</i>			Q G 1s 0,2+ <u>0,8</u> =1δ/s Horn Mo (U) 0,65+ <u>0,25</u> +0,65 + <u>0,25</u> +1,5+ <u>11,7</u> =15δ/s				<u>Racon</u> Characteristic (T) On the light buoy there is RADAR reflector

IV

1	2	3	4	5	6	7	8
6400 <i>Σμνρ</i>	--	--	--	--	--	--	Επί του φωτοσημαντήρα υπάρχει ανακλαστήρας RADAR
<i>Buoy</i>							On the light buoy there is RADAR reflector.
8150,1 <i>E 4327</i>	--	--	--	--	--	--	Ύψος 8, 1μ Height 8,1 m
8160 <i>E 4306</i>	--	--	--	9	--	--	Ύψος 8μ. Height 8 m.
8175 <i>E 4300, 31</i>	--	--	--	7	--	--	Ύψος 5,9μ. Height 5,9 m.
8175,1 <i>E 4300,32</i>	--	--	--	9	--	--	Ύψος 7,1 μ. Height 7,1 m.
8190 <i>E 4300,2</i>	--	--	--	--	--	--	Ύψος 7,4 μ. Height 7,4 m.
8195 <i>E 4299,5</i>	--	--	--	--	--	--	Ύψος 5,7 μ. Height 5,7 m.
9530 <i>E 5846</i>	--	--	--	10	--	--	Λευκός σιδηρόπλεκτος οβελός με ερυθρά οριζόντια λουρίδα επί οικίας. Ύψος 5,3 μ. Σχ 19
							White metal framework with red band on house. Height 5,3 m. Fig 19.
9570 <i>E 4747</i>	--	--	--	--	--	--	Να διαγραφεί Delete

IV

1	2	3	4	5	6	7	8
---	---	---	---	---	---	---	---

9580

--

--

--

--

--

--

Να διαγραφεί

E 4746

Delete

V

Αριθ. Αγγελ. 128/15

ΠΛΟΗΓΟΣ ΤΟΜΟΣ Α΄ (Εκδόσεως 2015) – Όρμος Ναυαρίνου – Ανατολικές Ακτές – Οικισμός Γιάλοβα – Πλωτή εξέδρα – Ενημέρωση πλοηγού.

90

Δ 44 Μετά: « ποταμός Ξεριάς.», πρόσθεσε: «πλωτή εξέδρα σχήματος «Γ» έχει τοποθετηθεί έμπροσθεν της παραλίας που εκβάλλει ο ποταμός Ξεριάς. Η πλωτή εξέδρα έχει εποχική χρήση για χρονικό διάστημα 6 μηνών από Μάϊο έως Οκτώβριο έκαστου έτους και σκοπό έχει την εξυπηρέτηση θαλάσσιων μέσων αναψυχής. Στην πλωτή εξέδρα υπάρχει φωτισήμανση.»

(Πληροφορία: Λ/Χ Πύλου)

Αριθ. Αγγελ. 129/15

ΠΛΟΗΓΟΣ ΤΟΜΟΣ Δ΄ (Εκδόσεως 2012) – Αιγαίο Πέλαγος – Νήσος Αγ. Ευστράτιος – Λιμένας Αγ. Ευστρατίου – Λιμενικά Έργα.

Να αντικατασταθεί το κείμενο της αγγελίας: 63/14 που αφορά την σελίδα **75** στίχος **A 13** με το παρακάτω: **A 13** «Στον λιμένα Αγ. Ευστρατίου έχει κατασκευαστεί νέος εσωτερικά κρηπιδωμένος λιμενοβραχίονας σε απόσταση 120 μέτρα περίπου βορειοδυτικά της ρίζας του παλαιού. Η κεφαλή του φωτισημάινεται από προσωρινό ερυθρό φανό. Ο παλαιός λιμενοβραχίονας πρόκειται να καθαιρεθεί και εκτελούνται εκβαθύνσεις μεγάλης κλίμακας. Τα πλοία πριν την είσοδό τους στο λιμένα να έρχονται σε επαφή με την τοπική λιμενική αρχή για να λαμβάνουν πληροφορίες σχετικές με τις επικρατούσες συνθήκες, τη θέση πρόσδεσής τους και την ύπαρξη ναυτιλιακών κινδύνων.»

(Πληροφορία: Λ/Χ Μύρινας)

V

V

Αριθ. Αγγελ. 130/15

ΠΛΟΗΓΟΣ ΤΟΜΟΣ Δ΄ (Εκδόσεως 2012) – Δωδεκάνησα – Ν. Κως – Βόρειες Ακτές – Ενημέρωση πλοηγού.

215

A 10 Μετά: «μίλια ανοιχτά.», **πρόσθεσε:** «Στον όρμο χοχυλαρίου και περίπου μέχρι 2 δέκατα του μιλίου ανοιχτά των ακτών υπάρχει περιοχή που δραστηριοποιούνται μέσα αναψυχής (αετοσανίδα/kite surf) κατά τη χρονική περίοδο από την 1^η Μαΐου μέχρι και την 31^η Οκτωβρίου εκάστου έτους.»

Το κείμενο της αγγελίας 207/14 της σελίδας **216** να αντικατασταθεί με το παρακάτω: «Σε αποστάσεις ενός (1) και τριών (3) μιλίων περίπου βορειοανατολικά από το λιμενίσκο Μαστιχάρι και μέχρι 2 δέκατα του μιλίου ανοιχτά των ακτών και πλησίον των ξενοδοχειακών μονάδων Horizon Beach Resort και Grecotel Royal Park δραστηριοποιούνται μέσα αναψυχής (αετοσανίδα/ kite surf) κατά τη χρονική περίοδο από την 1^η Μαΐου μέχρι και την 31^η Οκτωβρίου εκάστου έτους.»

(Πληροφορία: Λ/Χ Κω)

V

VI

Αριθ. Αγγελ. 131/15

**ΜΕΣΟΓΕΙΟΣ ΘΑΛΑΣΣΑ – ΕΛΛΑΣ – Έκδοση, Κατάργηση ΧΕΕ – Ενημέρωση
Ευρετηρίου Ν. Χαρτών και Ν. Εκδόσεων της ΥΥ (15^η Έκδοση 2014)**

ΟΥΔΕΜΙΑ

(Πληροφορία: ΥΥ)

VII

**Προαγγελίες για τους Ναυτιλλόμενους της Περιοχής
Μεσογείου - Μαύρης Θάλασσας (περιοχής III) που Ισχύουν
την 13^η Ιουλίου 2015
Σχετική Αγγελία αριθ. 13/2015**

- 003/15 MEDITERRANEAN SEA - TUNISIA
1.- "KELIBIA" Tunisian NAVTEX station off air.
2.- Cancel NAVAREA III 113/13.
- 083/15 AZOV SEA
Vessel sunk in 45-41.37N 036-22.08E, navigation dangerous within 4NM of 45-40.40N 036-25.50E.
- 161/15 EASTERN MEDITERRANEAN SEA - SYRIA
1.- "BANIYAS" lighthouse in position 35-08.8N 035-55.2E. Light unreliable.
2.- Cancel NAVAREA III 561/14.
- 299/15 STRAIT OF KERCH
1.- Geological works until 31 DEC15, by pontoon "GOS-1", in area bounded by:
45-17.1N 036-30.8E
45-18.6N 036-29.6E
45-19.3N 036-30.8E
45-17.6N 036-32.5E.
2.- Cancel this message on 312359 UTC DEC15.
- 326/15 EASTERN MEDITERRANEAN SEA - EGYPT
Rig "SCARABEO 6" established in 32-16.07N 030-53.23E.
- 327/15 BLACK SEA
Deep-sea drilling platform "GSF DEVELOPMENT DRILLER II" established in 44-16.4N 031- 01.7E.
500 m berth requested.
- 331/15 BLACK SEA - ROMANIA
The drilling platform "OCEAN ENDEAVOR" is in new position 44-03.26N 031-03.8E.
500 m. berth requested.
- 342/15 EASTERN MEDITERRANEAN SEA
1.- Seismic survey operations in progress, by M/V "POLAR DUKE" towing 10 cables of 10000 length metres, in area bounded by:
33-33.0N 030-45.0E
33-06.0N 032-41.0E
32-36.0N 032-39.0E
32-50.0N 031-32.0E
33-11.0N 030-45.0E.

VII

Vessel restricted in ability to maneuver.

Wide berth of 7 NM requested.

2.- Vessels "CASSANDRA 6" and "MARTIN MICHEL" will be in attendance.

3.- End of tow marked with yellow buoys with white lights flashing Morse code letter U.

356/15 EASTERN MEDITERRANEAN SEA – LIBYA

Military operation in area bounded by Libyan coastline and 34-00N. The ships in area or near borderline should proceed with extreme caution, and for its own safety to get into contact with nearest Coastal Station, to receive safe trackline. The ships will be send Position, Course, Speed,ETA at destination Port, Cargo and Name of Ship's Agent. This information should be forwarded 72 hours before in bound area and must be repeated daily, at noon. Pease report to MARITIME TRANSPORT AUTHORITY.

Name: Omar A. Omar D.PFSO, Phone: +218925542024, Fax: +218087627623539, E-mail: Omar16588@gmail.com.

Or

Name: Mohamed F. Abdulaaty Maritime Department, Phone: +218922292612, Fax: +218087627623539, E-mail: mf_732072@gmail.com.

367/15 EASTERN MEDITERRANEAN SEA - EGYPT

Platform "SAIPEM 10000" established in 32-59.8N 032-22.1E.
500 metres berth requested.

373/15 WESTERN MEDITERRANEAN SEA - TUNISIA NORTH

South cardinal buoy of "CANI ISLAND" in position 37-20N 010-06E temporarily removed.

377/15 BLACK SEA - CRIMEAN COAST

1.- Missile and gunnery exercises 01 thru 31 JUL15 from 0500 UTC to 1700 UTC, area bounded by:

45-00.0N 032-16.0E

44-54.0N 032-33.0E

44-42.0N 032-49.0E

44-37.0N 032-40.0E

44-41.0N 032-12.0E

44-48.0N 032-08.0E.

2.- Cancel this message on 311800 UTC JUL15.

VII

- 380/15 STRAIT OF KERCH
1.- Underwater technical operations for mine-danger removal and sea-bed mine sweeping by ships "VODOLAZ-14" and "SVYATOY PAVEL TAGANROGSKIY" towing stiff sea-bed trawl at 50 metres distance astern, till 31 AUG15, in area bounded by:
45-24.5N 036-36.6E
45-24.6N 036-36.5E
45-26.1N 036-46.8E
45-25.8N 036-46.5E.
2.- Cancel this message on 012359 UTC SEP15.
- 387/15 STRAIT OF KERCH
Explosive located in position: 45-18.2N 036-28.6E.
- 402/15 EASTERN MEDITERRANEAN SEA
Cable repair operation by C/S "RAYMOND CROZE" in SE Cretan Island, from 12 JUL15 until further notice in area bounded by:
33-37.7N 028-09.2E
33-37.7N 028-15.8E
33-32.2N 028-09.2E
33-32.2N 028-15.8E.
Buoys will be moored during operation and 1 NM berth requested.
- 408/15 MEDITERRANEAN AND BLACK SEAS
NAVAREA III Warnings in force on 13 JUL15 at 0600 UTC.
2015: 003, 083, 161, 299, 326, 327, 331, 332, 339, 342, 356, 367, 373, 377, 380, 387, 397, 402,403, 404, 405, 406, 407,408.
1.- Only those less than 42 days old are daily broadcasted on SafetyNET at 1200 UTC and 2400 UTC.
2.- All NAVAREA III warnings in force are available on the web-site www.armada.mde.es/ihm/.
3.- New NAVAREA III warnings are also printed in the weekly edition of Spanish Notices to Mariners (section 5).
4.- Cancel this message on 202359 UTC JUL15.

VII

SECTION B

Summary of drilling rigs updated to NAVAREA III 408/15 warning.
Mediterranean Sea S/SE.

Maridive 520	31-24,0N	030-12,3E
Unknown	31-24,1N	030-02,0E
Unknown	31-24,5N	030-04,2E
Sneferu	31-26,2N	032-58,0E
P. Fouad	31-30,9N	032-31,6E
Atwood Aurora	31-36,3N	030-04,7E
Karous	31-37,8N	032-14,1E
Key Manhattan	31-39,5N	032-40,7E
Mari-B	31-44,9N	034-18,3E
Maersk Gardein	31-46,0N	030-34,5E
JP Bussel	31-46,1N	031-20,6E
Temsah SE-1	31-48,4N	031-18,4E
Senefru	31-48,9N	030-56,1E
Rosetta 1	31-50,8N	030-31,2E
Ocean Lexington	31-53,2N	031-53,4E
El Qaher-1	31-54,3N	031-54,0E
Key Singapore	31-55,2N	031-51,2E
Adryatic 4	31-55,5N	032-31,3E
Unknown	31-56,7N	031-09,2E
Maersk Discoverer	32-03,3N	032-18,7E
Discoverer Americas	32-15,5N	028-38,7E
Scarabeo 6	32-16,1N	030-53,2E
Atwood Beacom	32-53,8N	035-01,1E
Saipem 10000	32-59,8N	032-22,1E
Pride North America	33-00,3N	033-43,3E
Estruc. Didon	33-47,9N	011-53,5E
Pride Sea Explorer	34-17,6N	011-48,4E
Sea Explorer	34-22,5N	011-32,0E
7 November	34-23,0N	012-15,0E
Isis	34-34,1N	012-31,6E
Scarabeo 4	34-39,0N	033-06,0E
Zagreb 1	35-47,3N	014-31,6E
Petrosaudi Discover	36-00,7N	011-59,9E
Jupiter	36-27,4N	035-41,9E

Adriatic Sea-Ionian Sea.

Unknown	40-50,0N	018-17,0E
Bonaccia	43-36,0N	014-21,2E
Steward	44-12,8N	012-46,6E

VII

Morena I	44-13,6N	012-29,0E
Annabella	44-13,7N	013-04,4E
Ika-A	44-21,5N	013-29,3E
Ida-B	44-26,8N	013-28,8E
Armida 1	44-28,5N	012-27,2E
Unknown	44-30,0N	013-00,0E
Irina	44-31,7N	013-22,8E
Ana	44-41,0N	013-16,1E
Ivana B	44-41,2N	013-13,1E
Vesna	44-41,2N	013-19,1E
Ivana E	44-44,7N	013-14,8E
Izabela South	44-57,5N	013-09,1E
Ocean King	44-58,5N	013-08,0E
Izabela North	44-58,8N	013-07,8E

Azov Sea-Black Sea

Ocean Endeavor	43-32,6N	031-07,8E
Deepwater Champion	43-52,1N	030-45,6E
Unknown	44-03,4N	030-09,3E
GSF Development Driller II	44-16,4N	031-01,7E
Unknown	44-31,6N	029-32,9E
Unknown	44-32,7N	029-26,8E
Unknown	45-15,5N	031-49,2E
Ukraine	45-21,3N	030-54,2E
B-312	45-22,4N	030-55,3E
Sivash	45-33,7N	032-46,5E
Tavrida	45-34,1N	032-47,2E
Number 11	45-40,5N	031-41,1E
Number 10	45-42,7N	031-51,5E
Uranus	45-57,3N	037-15,3E
Geolog-1	46-31,8N	037-01,0E