



ΑΓΓΕΛΙΕΣ ΓΙΑ ΤΟΥΣ ΝΑΥΤΙΛΟΜΕΝΟΥΣ

Μηνιαίο Τεύχος 5
31 Μαΐου 2015

Αγγελίες με αριθμό από 77 έως και 97

ΠΕΡΙΕΧΟΜΕΝΑ

	Σελίδα
I Ευρετήριο Αγγελιών	3
II Αγγελίες έκδοσης νέων Ναυτικών Χαρτών και Ναυτιλιακών Εκδόσεων	5
III Αγγελίες διόρθωσης Ναυτικών Χαρτών	7
IV Αγγελίες διόρθωσης Φαροδείκτη	11
V Αγγελίες διόρθωσης Πλοηγών	15
VI Αγγελίες διόρθωσης λοιπών Ν. Εκδόσεων	21
VII Προαγγελίες NAVAREA III	23

Επικολλήματα περιέχονται μετά το μέρος VII

Ταχυδρομική Διεύθυνση: ΠΟΛΕΜΙΚΟ ΝΑΥΤΙΚΟ,
ΥΔΡΟΓΡΑΦΙΚΗ ΥΠΗΡΕΣΙΑ,
Διεύθυνση Ασφάλειας Ναυσιπλοΐας
ΤΓΝ 1040, ΑΘΗΝΑ

Τηλ: (+30) 210 6551771
(+30) 210 6551772
(+30) 210 6551806

Fax: (+30) 210 6517811
(+30) 210 6551728

E-mail: nasf_hnhs@navy.mil.gr

Οι Αγγελίες είναι διαθέσιμες και στο δικτυακό τόπο της Υ.Υ : www.hnhs.gr

Πλοίαρχος Δ. Ευαγγελίδης Π.Ν.
Διοικητής

Οι Ετήσιες (Μόνιμες) αγγελίες, οι μηνιαίες αγγελίες για τους Ναυτιλλόμενους και τα Συμπληρωματικά φυλλάδια των Ναυτιλιακών Οδηγιών συντάσσονται με ευθύνη της Διεύθυνσης Ασφάλειας Ναυσιπλοΐας της ΥΥ. Όλες οι πληροφορίες που παρέχονται στις αγγελίες για τους Ναυτιλλόμενους αφορούν στους Ν. Χάρτες και στις Ν. Εκδόσεις και πρέπει να καταχωρούνται σε αυτές για να παραμένουν ενημερωμένες. Οι γεωγραφικές συντεταγμένες αναφέρονται στο γεωδαιτικό σύστημα αναφοράς του χάρτη που καλύπτει την περιοχή και έχει την μεγαλύτερη κλίμακα.

Τα όρια των τομέων των φανών, η ευθυγράμμιση των ιθυτήριων φανών και των φανών σε ευθυγράμμιση, η προτεινόμενη πορεία και ο τομέας των φανών κατεύθυνσης, δίνονται όπως τα βλέπει ο παρατηρητής από τη θάλασσα.

Όλες οι διοπτεύσεις αναφέρονται στον αληθή βορρά και μετρώνται κατά τη φορά των δεικτών του ρολογιού από 000° μέχρι 359°.

Οι ναυτιλλόμενοι παρακαλούνται να ενημερώνουν την Υδρογραφική Υπηρεσία ΠΝ, αμέσως μόλις εντοπίσουν κάποιο ναυτιλιακό κίνδυνο ή διαπιστώσουν διαφορές μεταξύ των στοιχείων που παρέχονται στους Ν. Χάρτες - Ν. Εκδόσεις και της πραγματικής κατάστασης, στην ταχυδρομική διεύθυνση, τηλέφωνα, και διεύθυνση ηλεκτρονικού ταχυδρομείου που αναγράφονται στο εξώφυλλο του τεύχους μηνιαίων αγγελιών ή στην πλησιέστερη Λιμενική Αρχή.

Για σβέσεις ή προβλήματα λειτουργίας των πυρσών (Φάρων, Φανών και Φωτοσημαντήρων) να ενημερώνεται αμέσως η Υπηρεσία Φάρων ΠΝ,

Στην Ταχυδρομική Διεύθυνση :

Υπηρεσία Φάρων, Τ.Κ 185 10 ΠΕΙΡΑΙΑΣ

Στα τηλέφωνα :

(+30) 210 4581508 , στο Fax: (+30) 210 4581410

Στην διεύθυνση ηλεκτρονικού ταχυδρομείου:

yf_meletvn@navy.mil.gr, ή η πλησιέστερη Λιμενική Αρχή, με ταυτόχρονη κοινοποίηση στην ΥΥ ΠΝ.

Οι αγγελίες, τα μηνύματα NAVTEX, οι προαγγελίες για τους ναυτιλλόμενους και το δελτίο καιρού (METEO), είναι διαθέσιμα και στο δικτυακό τόπο της ΥΥ: www.hnhs.gr

Οι Ναυτιλλόμενοι μπορούν να προμηθεύονται το τεύχος των Ετήσιων (Μονίμων) αγγελιών καθώς και τα Μηνιαία τεύχη αγγελιών, δωρεάν από τα γραφεία πώλησης Ν. Χαρτών και Ν. Εκδόσεων της Υδρογραφικής Υπηρεσίας.

I

ΕΥΡΕΤΗΡΙΟ ΑΓΓΕΛΙΩΝ ΤΕΥΧΟΥΣ

Ν. ΧΑΡΤΕΣ ΚΑΙ Ν. ΕΚΔΟΣΕΙΣ ΠΟΥ ΕΠΗΡΕΑΖΟΝΤΑΙ

ΑΡΙΘ. ΑΓΓΕΛΙΑΣ	ΣΕΛΙΔΑ	Ν. ΧΑΡΤΕΣ - Ν. ΕΚΔΟΣΕΙΣ
77	5	ΧΒΝ: 1531
78	6	ΧΒΝ: 166(INT 304), 167 (INT 305), 350, 2243
79	7	ΧΕΕ: 222/1
80	7	ΧΕΕ: 41 (INT 3702), 43 (INT 3700)
81	7	ΧΕΕ: 412/8, 412/9
82	8	ΧΕΕ: 412 (INT 3760)
83	8	ΧΕΕ: 412/8
84	8	ΧΕΕ: 433
85	8	ΧΕΕ: 311/1 (INT 3773)
86	9	ΧΕΕ: (INT 3736) 424
87	9	ΧΕΕ: 422
88	10	ΧΕΕ: 422
89	11	ΦΑΡΟΔΕΙΚΤΗΣ
90	15	ΠΛΟΗΓΟΣ ΤΟΜΟΣ Α΄
91	15	ΠΛΟΗΓΟΣ ΤΟΜΟΣ Α΄
92	17	ΠΛΟΗΓΟΣ ΤΟΜΟΣ Α΄
93	17	ΠΛΟΗΓΟΣ ΤΟΜΟΣ Α΄
94	17	ΠΛΟΗΓΟΣ ΤΟΜΟΣ Α΄
95	19	ΠΛΟΗΓΟΣ ΤΟΜΟΣ Α΄
96	19	ΠΛΟΗΓΟΣ ΤΟΜΟΣ Γ΄
97	21	ΕΥΡΕΤΗΡΙΟ Ν. ΧΑΡΤΩΝ & Ν. ΕΚΔΟΣΕΩΝ

ΕΥΡΕΤΗΡΙΟ Ν. ΧΑΡΤΩΝ ΚΑΙ Ν. ΕΚΔΟΣΕΩΝ ΤΕΥΧΟΥΣ

ΑΓΓΕΛΙΕΣ ΠΟΥ ΤΟ ΕΠΗΡΕΑΖΟΥΝ

Ν. ΧΑΡΤΕΣ ΚΑΙ Ν. ΕΚΔΟΣΕΙΣ	ΑΓΓΕΛΙΕΣ
ΧΒΝ: 1531	77
ΧΒΝ: 166(INT 304), 167 (INT 305), 350, 2243	78
ΧΕΕ: 41(INT 3702)	80
ΧΕΕ: 43 (INT 3700)	80
ΧΕΕ: 222/1	79
ΧΕΕ: 311/1 (INT 3773)	85
ΧΕΕ: 412 (INT 3760)	82
ΧΕΕ: 412/8	81, 83
ΧΕΕ: 412/9	81
ΧΕΕ: 422	87, 88
ΧΕΕ: (INT 3736) 424	86
ΧΕΕ: 433	84
ΦΑΡΟΔΕΙΚΤΗΣ	89
ΠΛΟΗΓΟΣ ΤΟΜΟΣ Α΄	90
ΠΛΟΗΓΟΣ ΤΟΜΟΣ Α΄	91
ΠΛΟΗΓΟΣ ΤΟΜΟΣ Α΄	92
ΠΛΟΗΓΟΣ ΤΟΜΟΣ Α΄	93
ΠΛΟΗΓΟΣ ΤΟΜΟΣ Α΄	94
ΠΛΟΗΓΟΣ ΤΟΜΟΣ Α΄	95
ΠΛΟΗΓΟΣ ΤΟΜΟΣ Γ΄	96
ΕΥΡΕΤΗΡΙΟ Ν. ΧΑΡΤΩΝ & Ν. ΕΚΔΟΣΕΩΝ	97

II

Αριθ. Αγγελ. 77/15

ΜΕΣΟΓΕΙΟΣ ΘΑΛΑΣΣΑ - ΕΛΛΑΣ – Νέα Έκδοση – Κατάργηση ΧΒΝ.

1. Από το Βρετανικό Ναυαρχείο εκδόθηκαν ως «Νέα Έκδοση» οι παρακάτω ΧΒΝ :

Αρ. Χάρτη	Τίτλος Χάρτη	Κλίμακα 1:	Έκδοση
1531	Aegean Sea – Greece, Harbours in the Northern Dodekánisos.	1:1,000,000	
Ⓐ	Nísos Pátmos, Approaches to Skála.	1:30,000	
Ⓑ	Nísos Pátmos, Skála.	1:7,500	
Ⓒ	Nisída Leipsoí, Leipsoí.	1:5,000	
Ⓓ	Nisída Leipsoí, Approaches to Leipsoí.	1:30,000	
Ⓔ	Nísos Kálymnos, Órmos Kalýmnou.	1:7,500	
Ⓕ	N. Gyalí and N. Nísyros, Órmos Gyalí.	1:50,000	
Ⓖ	Nísos Kos, Órmos Ko.	1:10,000	
Ⓗ	Nísos Léros, Órmos Lakkí.	1:10,000	

2. Με τη Νέα έκδοση καταργείται ο παρακάτω ΧΒΝ:

Αρ. Χάρτη	Τίτλος Χάρτη	Έκδοση
1531	Aegean Sea – Greece, Harbours in the Northern Dodekánisos.	ΟΚΤ 2010

(Πληροφορία: Τεύχος Αγγλικών Αγγελιών: 45/2014)

II

Αριθ. Αγγελ. 78/15

ΜΕΣΟΓΕΙΟΣ ΘΑΛΑΣΣΑ - ΕΛΛΑΣ – Νέα Έκδοση – Κατάργηση ΧΒΝ.

1. Από το Βρετανικό Ναυαρχείο εκδόθηκαν ως «Νέα Έκδοση» οι παρακάτω ΧΒΝ:

Αρ. Χάρτη	Τίτλος Χάρτη	Κλίμακα 1:	Έκδοση
166 INT304	International Chart Series, Mediterranean Sea, Alger to Genova and Tunis. 35° 30' 00 N - 45° 23' 00 N., 2° 00' 00 E - 10° 12' 0 E.	1,000,000	ΔΕΚ 2015
167 INT305	International Chart Series, Mediterranean Sea, Genova to Sicilian Channel and Stretto di Messina. 34° 40' 0 N - 44° 28' 8 N., 8° 00' 0 E - 16° 19' 2 E.	1,000,000	ΔΕΚ 2015
350	Italy – West Coast, Approaches to Savona and Vado. Savona and Vado	50,000 15,000	ΔΕΚ 2015
2243	Black Sea – Ukraine, Odesa, Illichivs'k and Approaches. <ul style="list-style-type: none"> Ⓐ Odesa Ⓑ Illichivs'k Ⓒ Approaches to Illichivs'k 	10,000 15,000 50,000	ΔΕΚ 2015

2. Με την Νέα Έκδοση καταργούνται οι παρακάτω ΧΒΝ:

Αρ. Χάρτη	Τίτλος Χάρτη	Έκδοση
165	Mediterranean Sea, Menorca to Sicilia including Malta	MAI 2007
1780	Mediterranean Sea, Barcelona to Napoli including Islas Baleares Corse and Sardegna	MAP. 1993
350	Italy – West Coast, Approaches to Savona and Vado	ΔΕΚ. 2013
2243	Black Sea – Ukraine, Odesa, Illichivs'k and Approaches	ΔΕΚ. 2013

(Πληροφορία: Τεύχη Αγγλικών Αγγελιών: 51,52/2014)

III

Αριθ. Αγγελ. 79/15

ΜΕΣΟΓΕΙΟΣ ΘΑΛΑΣΣΑ – ΕΛΛΑΣ – Λακωνικός Κόλπος – Λιμένας Γυθείου – Λιμενικά Έργα – Ενημέρωση ΧΕΕ.

1. Να διαγραφεί το σύμβολο: ★ Αν Ερ 3δ 8μ 3Μ, που σημειώνεται στη θέση:

36° 45' 38,8'' Β - 22° 34' 15,7'' Α.

2. Να σημειωθεί το σύμβολο: \triangle Αν Ερ ,στη θέση: 36° 45' 44,3'' Β - 22° 34' 16,7'' Α.
Ερ

ΧΕΕ: **222/1** «ΟΡΜΟΙ ΚΑΙ ΛΙΜΕΝΕΣ ΛΑΚΩΝΙΚΟΥ ΚΟΛΠΟΥ» (Λιμενοδείκτης \triangle) «ΠΡΟΣΓΕΙΑ ΚΑΙ ΛΙΜΕΝΑΣ ΓΥΘΕΙΟΥ»), **222/1** «ΟΡΜΟΙ ΚΑΙ ΛΙΜΕΝΕΣ ΛΑΚΩΝΙΚΟΥ ΚΟΛΠΟΥ» (Λιμενοδείκτης \triangle) «ΛΙΜΕΝΑΣ ΓΥΘΕΙΟΥ») [51/2013]

(Πληροφορία: Λ/Χ Γυθείου)

Αριθ. Αγγελ. 80/15

ΜΕΣΟΓΕΙΟΣ ΘΑΛΑΣΣΑ – ΕΛΛΑΣ – Μυρτώο Πέλαγος – Άκρα Μαλέας – Ναυάγιο.

Να σημειωθεί το σύμβολο: \ddagger ΡΑ , στη θέση: 36° 27' 00'' Β - 023° 12' 24'' Α.

ΧΕΕ: **41** (INT 3702) [128/2014], **43** (INT 3700) [166/2013]

(Πληροφορία: Λ/Χ Νεάπολης Βοίων)

Αριθ. Αγγελ. 81/15

ΜΕΣΟΓΕΙΟΣ ΘΑΛΑΣΣΑ – ΕΛΛΑΣ – Σαρωνικός Κόλπος – Όρμος Βουλιαγμένης – Ναύδετα.

1. Να σημειωθεί το σύμβολο: ∇ ,στη θέση: 37° 48' 13'' Β - 023° 46' 35'' Α.

2. Να σημειωθεί το σύμβολο: ∇ ,στη θέση: 37° 48' 07'' Β - 023° 46' 30'' Α.

ΧΕΕ: **412/8** [84/2014], **412/9** [18/2015]

(Πληροφορία: ΥΥ)

III

Αριθ. Αγγελ. 82/15

ΜΕΣΟΓΕΙΟΣ ΘΑΛΑΣΣΑ – ΕΛΛΑΣ – Σαρωνικός Κόλπος – Βόρεια Νήσου Αίγινας – Ύπαρξη Ναυαγίου.

Να διαγραφεί το σύμβολο: † , στη θέση: 37° 47' 53,2'' Β - 023° 30' 38,3'' Α.

ΧΕΕ: 412 (INT 3760) [57/2015]

(Πληροφορία: ΥΥ)

Αριθ. Αγγελ. 83/15

ΜΕΣΟΓΕΙΟΣ ΘΑΛΑΣΣΑ – Σαρωνικός Κόλπος – Στενό Φλεβών – Ύπαρξη Ναυαγίου.

Να σημειωθεί το σύμβολο: † , στη θέση: 37° 47' 18'' Β - 023° 46' 50'' Α.

ΧΕΕ: 412/8 [81/2015]

(Πληροφορία: Λ/Τ Βουλιαγμένης)

Αριθ. Αγγελ. 84/15

ΜΕΣΟΓΕΙΟΣ ΘΑΛΑΣΣΑ – Νήσος Κρήτη – Κόλπος Μεσαρά – Νησίδες Παξιμάδια – Ναυάγιο.

Να σημειωθεί το σύμβολο: † , στη θέση: 35° 00' 03,0'' Β - 024° 37' 07,9'' Α.

ΧΕΕ: 433 [135/2012]

(Πληροφορία: ΥΥ)

Αριθ. Αγγελ. 85/15

ΜΕΣΟΓΕΙΟΣ ΘΑΛΑΣΣΑ – ΕΛΛΑΣ – Όρμος Θεσσαλονίκης – Λιμένας Θεσσαλονίκης – Ναυάγιο – Ενημέρωση ΧΕΕ.

III

Να σημειωθεί το σύμβολο: , με ΒΔ προσανατολισμό στη θέση:



40° 38' 10,3'' Β - 022° 55' 48,7'' Α.

ΧΕΕ: 311/1 (INT 3773) [199/2014]

(Πληροφορία: Κ.Λ. Θεσσαλονίκης)

Αριθ. Αγγελ. 86/15

ΜΕΣΟΓΕΙΟΣ ΘΑΛΑΣΣΑ – ΕΛΛΑΣ – Αιγαίο Πέλαγος – Νήσος Αστυπάλαια – Ένδειξη Ναυαγίου – Ενημέρωση ΧΕΕ.

Να διορθωθεί το σύμβολο «  ED » σε : , στη θέση:

36° 44' 00'' Β - 026° 09' 50'' Α.

ΧΕΕ: (INT 3736) 424 [43/2015]


(Πληροφορία: Φ/Γ Έλλη)

Αριθ. Αγγελ. 87/15

**ΜΕΣΟΓΕΙΟΣ ΘΑΛΑΣΣΑ –
– Kücüktavsan Ad. –**



**Τουρκία – Δυτικές Ακτές – Yulikanak Yad
Ενημέρωση ΧΕΕ.**

1. Να σημειωθεί το σύμβολο: , στη θέση:

37° 06' 11,0'' Β - 027° 15'

26,9'' Α.

2. Να σημειωθεί το σύμβολο: , στη θέση:

37° 08' 59,0'' Β - 027° 25' 09,5'' Α.

ΧΕΕ: 422 [60/2015]

(Πληροφορία: Αγγλική Αγγελία 5079/12)

III

Αριθ. Αγγελ. 88/15

ΜΕΣΟΓΕΙΟΣ ΘΑΛΑΣΣΑ – Τουρκία – Δυτικές Ακτές – Güllük Körfezi (ΚΟΛΠΟΣ ΜΑΝΤΕΛΙΩΝ) – Gemitasi– Ενημέρωση ΧΕΕ.

Να σημειωθεί το σύμβολο: ★ Ισο. 3δ 12μ 7Μ, στη θέση:

37° 09' 07,4'' Β - 027° 15' 47,3'' Α.

ΧΕΕ: 422 [87/2015]

(Πληροφορία: Αγγλική Αγγελία 5735/11)

IV

ΟΔΗΓΙΕΣ ΔΙΟΡΘΩΣΕΩΣ ΦΑΡΟΔΕΙΚΤΗ ΕΛΛΗΝΙΚΩΝ ΑΚΤΩΝ ΕΚΔΟΣΕΩΣ 2015

1. Οι διορθώσεις (αλλαγές, προσθήκες, διαγραφές) του Φαροδείκτη περιέχονται στο μέρος IV των μηνιαίων τευχών των Αγγελιών για τους Ναυτιλλόμενους και δίδονται κατά στήλες ως ακολούθως:
 - α. **Πρώτη στήλη:** Αναγράφεται ο Αριθμός Ελληνικού Φαροδείκτη (ΑΕΦ) που επηρεάζεται από την διόρθωση. Εφόσον ο αναγραφόμενος ΑΕΦ δεν υπάρχει στον Φαροδείκτη, τότε πρόκειται για νέο και τα στοιχεία του πρέπει να καταχωρηθούν στην ανάλογη μεταξύ των ΑΕΦ σειρά του Φαροδείκτη.
 - β. **Λοιπές στήλες:**
 - (1) Τα στοιχεία των διορθώσεων δίδονται ανά στήλες. Τα παλαιά στοιχεία διαγράφονται και αναγράφονται αντίστοιχα τα νέα. Στις στήλες που δεν επηρεάζονται σημειώνονται δύο παύλες (- -).
 - (2) Με **πλάγια γράμματα** δίδονται οδηγίες για να καλυφθούν ειδικές περιπτώσεις (διαγραφή στήλης ή όλων των στηλών φανού που καταργείται) - Σημαντήρες.
2. Συνιστάται μικρής εκτάσεως διορθώσεις να καταχωρούνται με το χέρι, ενώ προσθήκες νέων ΑΕΦ ή διορθώσεις μεγάλης έκτασης να αποκόπτονται και να επικολλούνται στο Φαροδείκτη.
3. Οι μηνιαίες διορθώσεις να καταχωρούνται στον «**Πίνακα Διορθώσεων**».

Αριθ. Αγγελ. **89/15**

1	2	3	4	5	6	7	8
0640,1 <i>E 3838</i>	--	--	--	--	--	--	Προσωρινή σβέση λόγω έργων (2014) Temporarily discontinued due to works in progress (2014)
1260 <i>E 3974</i>	--	--	--	--	--	--	Κατεστραμμένος (2014) Destroyed (2014)
1295 <i>E 3973,5</i>	--	--	--	--	--	--	Κατεστραμμένος (2014) Destroyed (2014)
2225 <i>E 4031</i>	--	--	--	--	--	--	Να διαγραφεί Delete
2360 <i>E 4054</i>	--	--	--	--	--	--	Εξαρμόστηκε (2015) λόγω έργων. Extinguished (2015) due to works in progress.

IV

IV

1	2	3	4	5	6	7	8
2435 <i>E 4071,4</i>	--	--	--	--	--		Κατεστραμμένος (2015) Destroyed (2015)
4975 <i>E 4190</i>	--	--	--	7	--	<p>Δυτική τεταρτοκυκλική σήμανση Κίτρινος σιδηρόπλεκτος οβελός με μαύρη οριζόντια λουρίδα στο μέσο και επίσημα. ✎ Ύψος 7μ. Σχ. 19.</p> <p>West cardinal work. Yellow metal framework with black bard in the middle and top mark . ✎ Height 7 m. Fig. 19.</p>	<p>Να διαγραφεί</p> <p>Delete</p>

V

V

Αριθ. Αγγελ. 90/15

ΠΛΟΗΓΟΣ ΤΟΜΟΣ Α΄ (Εκδόσεως 2015) – Λακωνικός Κόλπος – Λιμένας Γυθείου – Λιμενικά Έργα – Ενημέρωση πλοηγού.

55

A 19 - 21 Διάγραψε: «Στην κεφαλή του λωρίδα).»

A 44 - 47 Αντί: «Έργα εκβάθυνσης λιμενικές αρχές.», **διάβαζε:** «**Λιμενικά Έργα (2013)** εκβάθυνσης εκτελούνται εσωτερικά και εξωτερικά του λιμένα καθώς και έργα επέκτασης του προσήνεμου μώλου το πέρασ των οποίων επισημαίνεται από ερυθρό αναλάμποντα φωτοσημαντήρα. Τα πλοία πριν την είσοδο τους στο λιμένα να επικοινωνούν με τις λιμενικές αρχές στους διαύλους (12 και 16 V.H.F).»

(Πληροφορία: Λ/Χ Γυθείου)

Αριθ. Αγγελ. 91/15

ΠΛΟΗΓΟΣ ΤΟΜΟΣ Α΄ (Εκδόσεως 2015) – Λακωνικός Κόλπος – Λιμένας Κάγιο – Πλωτές Εξέδρες – Ενημέρωση πλοηγού.

61

A 22 Μετά: «προς τα ΝΑ.» **πρόσθεσε:** «**Πλωτές εξέδρες** για εποχική χρήση τοποθετούνται στα ΝΑ παράλια του λιμένα για θαλάσσιες δραστηριότητες και για χρονικό διάστημα 6 μηνών από Μάιο έως Οκτώβριο έκαστου έτους. Στις πλωτές εξέδρες υπάρχει φωτισήμανση.»

(Πληροφορία: Λ/Χ Γυθείου)

V

V

Αριθ. Αγγελ. 92/15

ΠΛΟΗΓΟΣ ΤΟΜΟΣ Α΄ (Εκδόσεως 2015) – Μεσσηνιακός Κόλπος – Όρμος Γερολιμένα – Πλωτές Εξέδρες – Ενημέρωση πλοηγού.

64

Α 51 Μετά: «022° 23,9 Α). **πρόσθεσε:** «Πλωτές εξέδρες για εποχική χρήση τοποθετούνται στα παράλια του όρμου για θαλάσσιες δραστηριότητες και για χρονικό διάστημα 6 μηνών από Μάιο έως Οκτώβριο έκαστου έτους. Στις πλωτές εξέδρες υπάρχει φωτισήμανση.»

(Πληροφορία: Λ/Χ Γυθείου)

Αριθ. Αγγελ. 93/15

ΠΛΟΗΓΟΣ ΤΟΜΟΣ Α΄ (Εκδόσεως 2015) – Μεσσηνιακός Κόλπος – Όρμος Λιμένι – Πλωτές Εξέδρες – Ενημέρωση πλοηγού.

66

Δ 27 Μετά: «στο μυχό του.» **πρόσθεσε:** «Πλωτές εξέδρες για εποχική χρήση τοποθετούνται στα παράλια του όρμου για θαλάσσιες δραστηριότητες και για χρονικό διάστημα 6 μηνών από Μάιο έως Οκτώβριο έκαστου έτους. Στις πλωτές εξέδρες υπάρχει φωτισήμανση.»

(Πληροφορία: Λ/Χ Γυθείου)

Αριθ. Αγγελ. 94/15

ΠΛΟΗΓΟΣ ΤΟΜΟΣ Α΄ (Εκδόσεως 2015) – Ιόνιο Πέλαγος – Δυτικά Διαύλου Πρέβεζας – Περιοχή Μεταφόρτωσης Πετρελαιοειδών – Ενημέρωση πλοηγού.

311

Δ 46 Μετά: «άκρα Παργινόςκαλα.» **πρόσθεσε:** «Περιοχή μεταφόρτωσης πετρελαιοειδών σε δεξαμενόπλοια πετρελαιοφόρα βρίσκεται σε απόσταση 3,2 μίλια νοτιοδυτικά της άκρας Παργινόςκαλα.»

V

(Πληροφορία: ΥΝΑ)

V

V

Αριθ. Αγγελ. **95/15**

ΠΛΟΗΓΟΣ ΤΟΜΟΣ Α΄ (Εκδόσεως 2015) – Ιόνιο Πέλαγος – Νήσος Κέρκυρα – Νότια Νησίδα Γούβινο (Λαζαρέτο) – Ναυάγιο – Ενημέρωση πλοηγού.

364

A 53 Μετά: «πλευρές των καλωδίων.» **πρόσθεσε:** «**Επικίνδυνο ναυάγιο** βυθισμένου πλοίου βρίσκεται σε απόσταση 3 δέκατα του μιλίου περίπου νοτιοανατολικά της νησίδα Λαζαρέτο.»

(Πληροφορία: Κ.Λ Κέρκυρας)

Αριθ. Αγγελ. **96/15**

ΠΛΟΗΓΟΣ ΤΟΜΟΣ Γ΄ (Εκδόσεως 2011) – Όρμος Θεσσαλονίκης – Λιμένας Θεσσαλονίκης – Ενημέρωση πλοηγού.

304

A 40 Μετά: «8,6 μέτρα.», **πρόσθεσε:** «**Επικίνδυνο ναυάγιο** βρίσκεται στο μέσο της Βορειοδυτικής πλευράς του **προβλήτα 2** πολύ κοντά και παράλληλα με αυτή.»

(Πληροφορία: Κ.Λ. Θεσσαλονίκης)

V

VI

Αριθ. Αγγελ. **97/15**

**ΜΕΣΟΓΕΙΟΣ ΘΑΛΑΣΣΑ – ΕΛΛΑΣ – Έκδοση, Κατάργηση ΧΕΕ – Ενημέρωση
Ευρετηρίου Ν. Χαρτών και Ν. Εκδόσεων της ΥΥ (15^η Έκδοση 2014)**

ΟΥΔΕΜΙΑ

(Πληροφορία: ΥΥ)

VII

Προαγγελίες για τους Ναυτιλλόμενους της Περιοχής
Μεσογείου - Μαύρης Θάλασσας (περιοχής III) που Ισχύουν
την 12^η Μαΐου 2015
Σχετική Αγγελία αριθ. 14/2015

- 003/15 MEDITERRANEAN SEA - TUNISIA
1.- "KELIBIA" Tunisian NAVTEX station off air.
2.- Cancel NAVAREA III 113/13.
- 058/15 KRITIKO SEA
1.- Firing exercises and missile launching for the year 2015.
A.- Wednesday, Thursday, Friday and Saturday, from 0530 UTC to sunset,
01 JAN15 thru 31 DEC15.
B.- Saturday 01 APR15 to 31 OCT15 will not be active, area bounded by:
36-18N 024-07E
36-18N 025-59E
36-16N 026-40E
35-36N 026-41E
36-25N 026-12E
35-31N 024-11E
35-36N 024-07E.
Target dropping zone
Circle of 1.000 metres radius centred in: 35-32N 024-13,0E.
Circle of 1.000 metres radius centred in: 35-28N 024-11,7E.
2.- Cancel this message on 311615 UTC DEC15.
- 059/15 AEGEAN SEA
1.- Firing exercises from sunrise to sunset, daily 01 JAN15 thru 31 DEC15,
in area bounded by:
38-02N 024-52E
38-16N 025-21E
37-48N 025-49E
37-34N 025-23E
37-42N 025-01E
38-00N 024-52E.
2.- Cancel this message on 311615 UTC DEC15.
- 060/15 AEGEAN SEA
1.- Firing exercises from 0500 UTC to 1500 UTC, daily 01 JAN15 thru 31
DEC15, except Fridays, Saturdays, Sundays and holidays in area bounded
by:
39-43.0N 023-40.0E
40-00.5N 024-18.0E
39-43.0N 024-31.0E
39-26.0N 023-53.0E.
2.- Cancel this message on 311600 UTC DEC15.

VII

- 061/15 AEGEAN SEA
1.- Firing exercises from 0530 UTC to 1230 UTC, daily 01 JAN15 thru 31 DEC15, except Fridays, Saturdays, Sundays and holidays in area bounded by:
40-23.0N 023-04.8E
40-16.3N 023-31.5E
40-04.5N 023-23.0E
40-13.5N 022-58.0E.
2.- Cancel this message on 311330 UTC DEC15.
- 062/15 IONIAN SEA
1.- Firing exercises for the year 2015.
A.- Monday, Tuesday, Wednesday and Thursday from 0500 UTC to 2100 UTC, Fridays from 0500 UTC to 1300 UTC.
B.- Except Saturdays, Sundays and holidays in area bounded by:
37-48N 021-05E
37-48N 021-17E
37-31N 021-20E
37-31N 021-08E.
2.- Cancel this message on 312200 UTC DEC15.
- 083/15 AZOV SEA Vessel sunk in 45-41.37N 036-22.08E, navigation dangerous within 4NM of 45-40.40N 036-25.50E.
- 151/15 WESTERN MEDITERRANEAN SEA -ALGERIA A fishing boat sunk in vicinity of the following position 36-58.41N 007-46.93E.
- 159/15 BLACK SEA - ROMANIA
Drilling platform "GSP URANUS" established on 44-31.64N 029-32.91E.
Wide berth requested.
- 161/15 EASTERN MEDITERRANEAN SEA - SYRIA
1.- "BANIYAS" lighthouse in position 35-08.8N 035-55.2E. Light unreliable.
2.- Cancel NAVAREA III 561/14.
- 171/15 EASTERN MEDITERRANEAN SEA - MALTA
Oil rig "Zagreb 1" established in 35-47.32N 014-31.57E .
500 metres berth requested.
- 196/15 EASTERN MEDITERRANEAN SEA - TURKEY
1.- Seismic survey operations by "BARBOROS HAYRETTIN PASA", M/V "BRAVO SUPPORTER" and M/V "KOFSO", between 14 APR15 - 14 MAY15, in area bounded by:
36-31.9N 034-23.1E
36-34.5N 034-41.5E
36-18.4N 034-45.1E
36-15.9N 034-26.6E.
6 NM wide berth requested.
2.- Cancel NAVAREA III 177/15.

VII

3.- Cancel this message on 142359 UTC MAY15.

- 199/15 EASTERN MEDITERRANEAN SEA - CYPRUS
Drilling platform "SCARABEO 4" established in 34-39.0N 033-06.0E.
Wide berth requested.
- 206/15 BLACK SEA - ROMANIA
Offshore rig "GSF DEVELOPMENT DRILLER II" established in 44-20.88N
030-58.46E.
Wide berth requested.
- 207/15 BLACK SEA - ROMANIA
1.- Eight unlit yellow buoys, established in circular area, 1.22 NM radius,
centred on 44-16.43N
031-01.70E
1000 metres berth requested.
2.- Cancel NAVAREA III 182/15.
- 224/15 EASTERN MEDITERRANEAN SEA - EGYPT
1.- Seismic survey operations by M/V "THOR ASSISTER", and other ships,
until 06 JUN15, in
area bounded by:
32-48.1N 029-35.0E
32-55.5N 029-50.2E
32-59.4N 030-19.3E
32-33.6N 031-51.6E
32-25.1N 031-33.6E
32-28.3N 030-12.2E.
Wide berth requested.
2.- Cancel this message on 062359 UTC JUN15.
- 235/15 EASTERN MEDITERRANEAN SEA - TUNISIA EAST CO
1.- Drilling operations by the rig "JAWHRA 05", till SEP15, in area bounded
by:
35-56.5N 011-32.5E
35-56.5N 011-33.4E
35-55.4N 011-33.4E
35-55.4N 011-32.5E.
1000 metres berth requested.
2.- Cancel this message on 012359 UTC SEP15.
- 253/15 BLACK SEA - CRIMEAN COAST
Rig "SIVASH" established on 45-33.7N 032-46.5E.
Wide berth requested.

VII

256/15 BLACK SEA - CRIMEAN COAST

1.- Firing exercises 07, 08 MAY15 and 11 thru 30 MAY15, from 0500 UTC to 1800 UTC, in area

bounded by:

45-00.0N 032-16.0E

44-54.0N 032-33.0E

44-42.0N 032-49.0E

44-37.0N 032-40.0E

44-41.0N 032-12.0E

44-48.0N 032-08.0E.

2.- Cancel NAVAREA III 243/15.

3.- Cancel this message on 301900 UTC MAY15.

261/15 BLACK SEA - KERCH STRAIT

1.- Gunnery exercises 12 thru 15 and 18 thru 22 MAY15, from 0700 UTC to 1300 UTC, in area

bounded by:

45-00N 036-39E

45-00N 037-02E

44-40N 037-24E

44-30N 036-41E.

2.- Cancel this message on 221400 UTC MAY15.

264/15 MEDITERRANEAN AND BLACK SEAS

NAVAREA III Warnings in force on 12 MAY15 at 0600 UTC.

2015: 003, 058, 059, 060, 061, 062, 083, 151, 159, 161, 171, 196, 199, 206, 207, 221, 224, 235,237, 253, 256, 258, 259, 260, 261, 262, 264.

1.- Only those less than 42 days old are daily broadcasted on SafetyNET at 1200 UTC and 2400 UTC.

2.- All NAVAREA III warnings in force are available on the web-site www.armada.mde.es/ihm/.

3.- New NAVAREA III warnings are also printed in the weekly edition of Spanish Notices to Mariners (section 5).

4.- Cancel this message on 182359 UTC MAY15.

VII

SECTION B

Summary of drilling rigs updated to NAVAREA III 264/15 warning.

Mediterranean Sea S/SE.

Maridive 520	31-24,0N	030-12,3E
Unknown	31-24,1N	030-02,0E
Unknown	31-24,5N	030-04,2E
Sneferu	31-26,2N	032-58,0E
P. Fouad	31-30,9N	032-31,6E
Atwood Aurora	31-36,3N	030-04,7E
Karous	31-37,8N	032-14,1E
Key Manhattan	31-39,5N	032-40,7E
Mari-B	31-44,9N	034-18,3E
Maersk Gardein	31-46,0N	030-34,5E
JP Bussel	31-46,1N	031-20,6E
Temsah SE-1	31-48,4N	031-18,4E
Senefru	31-48,9N	030-56,1E
Rosetta 1	31-50,8N	030-31,2E
Ocean Lexington	31-53,2N	031-53,4E
El Qaher-1	31-54,3N	031-54,0E
Key Singapore	31-55,2N	031-51,2E
Adryatic 4	31-55,5N	032-31,3E
Unknown	31-56,7N	031-09,2E
Maersk Discoverer	32-03,3N	032-18,7E
Scarabeo 6	32-04,3N	030-31,3E
Discoverer Americas	32-15,5N	028-38,7E
Atwood Beacom	32-53,8N	035-01,1E
Pride North America	33-00,3N	033-43,3E
Estruc. Didon	33-47,9N	011-53,5E
Saipem 10000	33-50,3N	033-18,5E
Pride Sea Explorer	34-17,6N	011-48,4E
Sea Explorer	34-22,5N	011-32,0E
7 November	34-23,0N	012-15,0E
Isis	34-34,1N	012-31,6E
Scarabeo 4	34-39,0N	033-06,0E
Zagreb 1	35-47,3N	014-31,6E
Petrosaudi Discover	36-00,7N	011-59,9E
Jupiter	36-27,4N	035-41,9E

VII

Adriatic Sea-Ionian Sea.

Unknown	40-50,0N	018-17,0E
Bonaccia	43-36,0N	014-21,2E
Steward	44-12,8N	012-46,6E
Morena I	44-13,6N	012-29,0E
Annabella	44-13,7N	013-04,4E
Ika-A	44-21,5N	013-29,3E
Ida-B	44-26,8N	013-28,8E
Armida 1	44-28,5N	012-27,2E
Unknown	44-30,0N	013-00,0E
Irina	44-31,7N	013-22,8E
Ana	44-41,0N	013-16,1E
Ivana B	44-41,2N	013-13,1E
Vesna	44-41,2N	013-19,1E
Ivana E	44-44,7N	013-14,8E
Izabela South	44-57,5N	013-09,1E
Ocean King	44-58,5N	013-08,0E
Izabela North	44-58,8N	013-07,8E

Azov Sea-Black Sea

Ocean Endeavor	43-32,6N	031-07,8E
Deepwater Champion	43-52,1N	030-45,6E
Unknown	44-03,4N	030-09,3E
GSF Development Driller II	44-20,9N	030-58,5E
GSP Uranus	44-31,6N	029-32,9E
Unknown	44-31,6N	029-32,9E
Unknown	44-32,7N	029-26,8E
Unknown	45-15,5N	031-49,2E
Ukraine	45-21,3N	030-54,2E
B-312	45-22,4N	030-55,3E
Sivash	45-33,7N	032-46,5E
Tavrida	45-34,1N	032-47,2E
Number 11	45-40,5N	031-41,1E
Number 10	45-42,7N	031-51,5E
Geolog-1	46-31,8N	037-01,0E