



ΑΓΓΕΛΙΕΣ ΓΙΑ ΤΟΥΣ ΝΑΥΤΙΛΛΟΜΕΝΟΥΣ

Μηνιαίο Τεύχος 2
28 Φεβρουαρίου 2015

Αγγελίες με αριθμό από 32 έως και 49

ΠΕΡΙΕΧΟΜΕΝΑ

	Σελίδα
I Ευρετήριο Αγγελιών	3
II Αγγελίες έκδοσης νέων Ναυτικών Χαρτών και Ναυτιλιακών Εκδόσεων	5
III Αγγελίες διόρθωσης Ναυτικών Χαρτών	6
IV Αγγελίες διόρθωσης Φαροδείκτη	11
V Αγγελίες διόρθωσης Πλοηγών	13
VI Αγγελίες διόρθωσης λοιπών Ν. Εκδόσεων	17
VII Προαγγελίες NAVAREA III	19

Επικολλήματα περιέχονται μετά το μέρος VII

Ταχυδρομική Διεύθυνση: ΠΟΛΕΜΙΚΟ ΝΑΥΤΙΚΟ,
ΥΔΡΟΓΡΑΦΙΚΗ ΥΠΗΡΕΣΙΑ,
Διεύθυνση Ασφάλειας Ναυσιπλοΐας
ΤΓΝ 1040, ΑΘΗΝΑ

Τηλ: (+30) 210 6551771
(+30) 210 6551770
(+30) 210 6551806

Fax: (+30) 210 6517811
(+30) 210 6551728

E-mail: nasf_hnhs@navy.mil.gr

Οι Αγγελίες είναι διαθέσιμες και στο δικτυακό τόπο της Υ.Υ : www.hnhs.gr

Πλοίαρχος Δ. Ευαγγελίδης Π.Ν.
Διοικητής

Οι Ετήσιες (Μόνιμες) αγγελίες, οι μηνιαίες αγγελίες για τους Ναυτιλλόμενους και τα Συμπληρωματικά φυλλάδια των Ναυτιλιακών Οδηγιών συντάσσονται με ευθύνη της Διεύθυνσης Ασφάλειας Ναυσιπλοΐας της ΥΥ. Όλες οι πληροφορίες που παρέχονται στις αγγελίες για τους Ναυτιλλόμενους αφορούν στους Ν. Χάρτες και στις Ν. Εκδόσεις και πρέπει να καταχωρούνται σε αυτές για να παραμένουν ενημερωμένες. Οι γεωγραφικές συντεταγμένες αναφέρονται στο γεωδαιτικό σύστημα αναφοράς του χάρτη που καλύπτει την περιοχή και έχει την μεγαλύτερη κλίμακα.

Τα όρια των τομέων των φανών, η ευθυγράμμιση των ιθυντήριων φανών και των φανών σε ευθυγράμμιση, η προτεινόμενη πορεία και ο τομέας των φανών κατεύθυνσης, δίνονται όπως τα βλέπει ο παρατηρητής από τη θάλασσα.

Όλες οι διοπτεύσεις αναφέρονται στον αληθή βορρά και μετρώνται κατά τη φορά των δεικτών του ρολογιού από 000° μέχρι 359°.

Οι ναυτιλλόμενοι παρακαλούνται να ενημερώνουν την Υδρογραφική Υπηρεσία ΠΝ, αμέσως μόλις εντοπίσουν κάποιο ναυτιλιακό κίνδυνο ή διαπιστώσουν διαφορές μεταξύ των στοιχείων που παρέχονται στους Ν. Χάρτες - Ν. Εκδόσεις και της πραγματικής κατάστασης, στην ταχυδρομική διεύθυνση, τηλέφωνα, και διεύθυνση ηλεκτρονικού ταχυδρομείου που αναγράφονται στο εξώφυλλο του τεύχους μηνιαίων αγγελιών ή στην πλησιέστερη Λιμενική Αρχή.

Για σβέσεις ή προβλήματα λειτουργίας των πυρσών (Φάρων, Φανών και Φωτοσημαντήρων) να ενημερώνεται αμέσως η Υπηρεσία Φάρων ΠΝ,

Στην Ταχυδρομική Διεύθυνση :

Υπηρεσία Φάρων, Τ.Κ 185 10 ΠΕΙΡΑΙΑΣ

Στα τηλέφωνα :

(+30) 210 4581508 , στο Fax: (+30) 210 4581410

Στην διεύθυνση ηλεκτρονικού ταχυδρομείου:

yf_meletvn@navy.mil.gr, ή η πλησιέστερη Λιμενική Αρχή, με ταυτόχρονη κοινοποίηση στην ΥΥ ΠΝ.

Οι αγγελίες, τα μηνύματα NAVTEX, οι προαγγελίες για τους ναυτιλλομένους και το δελτίο καιρού (METEO), είναι διαθέσιμα και στο δικτυακό τόπο της ΥΥ: www.hnhs.gr

Οι Ναυτιλλόμενοι μπορούν να προμηθεύονται το τεύχος των Ετήσιων (Μονίμων) αγγελιών καθώς και τα Μηνιαία τεύχη αγγελιών, δωρεάν από τα γραφεία πώλησης Ν. Χαρτών και Ν. Εκδόσεων της Υδρογραφικής Υπηρεσίας.

ΕΥΡΕΤΗΡΙΟ ΑΓΓΕΛΙΩΝ ΤΕΥΧΟΥΣ

Ν. ΧΑΡΤΕΣ ΚΑΙ Ν. ΕΚΔΟΣΕΙΣ ΠΟΥ ΕΠΗΡΕΑΖΟΝΤΑΙ

ΑΡΙΘΜΟΣ ΑΓΓΕΛΙΑΣ	ΣΕΛΙΔΑ	Ν. ΧΑΡΤΕΣ - Ν. ΕΚΔΟΣΕΙΣ
32	5	ΧΒΝ: 1443, 1453, 4004
33	6	ΧΕΕ: 231/1
34	6	ΧΕΕ: 443/1 (INT 3788)
35	6	ΧΕΕ: 130
36	7	ΧΕΕ: 321
37	7	ΧΕΕ: 109 (INT 309), 4
38	7	ΧΕΕ: (INT 3726) 333, (INT 3732) 421
39	8	ΧΕΕ: 33, 334
40	8	ΧΕΕ: 47
41	8	ΧΕΕ: 323
42	9	ΧΕΕ: 321/1 (INT 3777)
43	9	ΧΕΕ: 42, (INT 3736) 424, 451, 4511
44	11	ΦΑΡΟΔΕΙΚΤΗΣ
45	13	ΠΛΟΗΓΟΣ ΤΟΜΟΣ Β΄
46	13	ΠΛΟΗΓΟΣ ΤΟΜΟΣ Β΄
47	15	ΠΛΟΗΓΟΣ ΤΟΜΟΣ Γ΄
48	15	ΠΛΟΗΓΟΣ ΤΟΜΟΣ Γ΄
49	17	ΕΥΡΕΤΗΡΙΟ Ν. ΧΑΡΤΩΝ & Ν. ΕΚΔΟΣΕΩΝ

ΕΥΡΕΤΗΡΙΟ Ν. ΧΑΡΤΩΝ ΚΑΙ Ν. ΕΚΔΟΣΕΩΝ ΤΕΥΧΟΥΣ

ΑΓΓΕΛΙΕΣ ΠΟΥ ΤΟ ΕΠΗΡΕΑΖΟΥΝ

Ν. ΧΑΡΤΕΣ ΚΑΙ Ν. ΕΚΔΟΣΕΙΣ	ΑΓΓΕΛΙΕΣ
ΧΒΝ: 1443, 1453, 4004	32
ΧΕΕ: 4	37
ΧΕΕ: 33	39
ΧΕΕ: 42	43
ΧΕΕ: 47	40
ΧΕΕ: 109 (INT 309)	37
ΧΕΕ: 130	35
ΧΕΕ: 231/1	33
ΧΕΕ: 321	36
ΧΕΕ: 321/1 (INT 3777)	42
ΧΕΕ: 323	41
ΧΕΕ: (INT 3726) 333	38
ΧΕΕ: 334	39
ΧΕΕ: (INT 3732) 421	38
ΧΕΕ: (INT 3736) 424	43
ΧΕΕ: 443/1 (INT 3788)	34
ΧΕΕ: 451	43
ΧΕΕ: 4511	43
ΦΑΡΟΔΕΙΚΤΗΣ	44
ΠΛΟΗΓΟΣ ΤΟΜΟΣ Β΄	45
ΠΛΟΗΓΟΣ ΤΟΜΟΣ Β΄	46
ΠΛΟΗΓΟΣ ΤΟΜΟΣ Γ΄	47
ΠΛΟΗΓΟΣ ΤΟΜΟΣ Γ΄	48
ΕΥΡΕΤΗΡΙΟ Ν. ΧΑΡΤΩΝ & Ν. ΕΚΔΟΣΕΩΝ	49

II

Αριθ. Αγγελ. 32/15

ΜΕΣΟΓΕΙΟΣ ΘΑΛΑΣΣΑ - ΕΛΛΑΣ - Νέα Έκδοση – Κατάργηση ΧΒΝ.

1. Από το Βρετανικό Ναυαρχείο εκδόθηκαν ως «Νέα Έκδοση» οι παρακάτω ΧΒΝ:

<u>Αρ. Χάρτη</u>	<u>Τίτλος Χάρτη</u>	<u>Κλίμακα 1:</u>	<u>Έκδοση</u>
1443	Italy – East Coast, Barletta, Manfredonia and Ortona with Approaches.		ΟΚΤ. 2014
	Ⓐ Approaches to Barletta and Manfredonia.	1:100,000	
	Ⓑ Manfredonia.	1:17,500	
	Ⓒ Barletta.	1:10,000	
	Ⓓ Approaches to Ortona.	1:100,000	
	Ⓔ Ortona.	1:12,500	
4004	A Planning Chart for the North Atlantic Ocean and Mediterranean Sea	1:20,000,000	ΟΚΤ. 2014
1453	Mediterranean Sea – Spain – East Coast, Gandia. 39°01'10 N. - 38°57'90 N. 000°11'40 W. - 000°06'30 W.	1:10,000	ΟΚΤ. 2014

2. Με τη νέα Έκδοση καταργούνται οι παρακάτω ΧΒΝ.

<u>Αρ. Χάρτη</u>	<u>Τίτλος Χάρτη</u>	<u>Έκδοση</u>
1443	Italy– East Coast, Barletta, Manfredonia and Ortona with Approaches.	ΙΟΥΝ. 2010
4004	A Planning Chart for the North Atlantic Ocean and Mediterranean Sea.	ΜΑΡ. 1998
1453	Mediterranean Sea – Spain – East Coast, Gandia.	ΙΟΥΝ. 2003

(Πληροφορία : Τεύχη Αγγλικών Αγγελιών: 40,41 /2014)

III

Αριθ. Αγγελ. 33/15

ΜΕΣΟΓΕΙΟΣ ΘΑΛΑΣΣΑ - ΕΛΛΑΣ - Κορινθιακός Κόλπος – Όρμος Αιγίου – Λιμένας Αιγίου – Ακάθατος Βυθός.

1. Να σημειωθεί το σύμβολο : #, στη θέση : 38°15'26,06'' Β - 022°04'37,48'' Α.


2. Να σημειωθεί το σύμβολο : #, στη θέση : 38°15'23,45'' Β - 022°04'37,93'' Α.

ΧΕΕ: 231/1 [86/2013]

(Πληροφορία: ΥΥ)

Αριθ. Αγγελ. 34/15

ΜΕΣΟΓΕΙΟΣ ΘΑΛΑΣΣΑ - ΕΛΛΑΣ – Νήσος Κρήτη – Λιμένας Ηρακλείου – Ναυάγιο.


Να σημειωθεί το σύμβολο : , στη θέση : 35°20'39,75'' Β - 025°08'56,46'' Α
με την πρῶρη του σκάφους στραμμένη προς τα δυτικά.

ΧΕΕ: 443/1 (INT 3788) [235/2010]

(Πληροφορία: Κ.Λ. Ηρακλείου)

Αριθ. Αγγελ. 35/15

ΜΕΣΟΓΕΙΟΣ ΘΑΛΑΣΣΑ - ΕΛΛΑΣ – Μυρτώο Πέλαγος – Στενό Ύδρας – Νήσος Ύδρα – Βραχονησίδα Καμίνι – Τοποθέτηση Ναυδέτου.

Να σημειωθεί το σύμβολο : , στη θέση : 37°21'12'' Β - 023°27'18'' Α.


ΧΕΕ: 130 [52/2014]

(Πληροφορία: ΥΥ)

III

Αριθ. Αγγελ. 36/15

ΜΕΣΟΓΕΙΟΣ ΘΑΛΑΣΣΑ - ΕΛΛΑΣ – Θρακικό Πέλαγος – Σιγγιτικός Κόλπος – (Αγ. Όρους) – Χερσόνησος Σιθωνία – Νησίδα Διάπορος – Ιχθυοκαλλιέργεια.

Να σημειωθεί το σύμβολο :  στη θέση : 40°12'51'' Β - 023°46'00'' Α (WGS-84).

ΧΕΕ: 321 [115/2014]

(Πληροφορία : ΥΥ)

Αριθ. Αγγελ. 37/15

ΜΕΣΟΓΕΙΟΣ ΘΑΛΑΣΣΑ - ΕΛΛΑΣ – Αιγαίο Πέλαγος – Νήσος Χίος – Ενημέρωση ΧΕΕ.

Να διαγραφεί το βάθος : 13 , στη θέση : 38°01'00'' Β - 025°50'18'' Α.

ΧΕΕ: 109 (INT 309) [236/2012], 4 [146/2014]

(Πληροφορία: ΥΥ)

Αριθ. Αγγελ. 38/15

ΜΕΣΟΓΕΙΟΣ ΘΑΛΑΣΣΑ – ΕΛΛΑΣ – Αιγαίο Πέλαγος – Νήσος Χίος – Ενημέρωση ΧΕΕ.

Να διαγραφεί το βάθος και η ένδειξη : 13 Rep (1978) στη θέση : 38°01'00'' Β - 025°50'18'' Α.

ΧΕΕ : (INT 3726) 333 [38/2014], (INT 3732) 421 [133/2014]

(Πληροφορία : ΥΥ)

III

Αριθ. Αγγελ. **39/15**

ΜΕΣΟΓΕΙΟΣ ΘΑΛΑΣΣΑ - ΕΛΛΑΣ – Αιγαίο Πέλαγος – Νήσος Χίος – Ενημέρωση ΧΕΕ.

Να διαγραφεί το βάθος και η ένδειξη : 13 Ανκ (1978), στη θέση :
38°01'00'' Β - 025°50'18'' Α.

ΧΕΕ: **33** [130/2014], **334** [111/2013]

(Πληροφορία: ΥΥ)

Αριθ. Αγγελ. **40/15**

ΜΕΣΟΓΕΙΟΣ ΘΑΛΑΣΣΑ - ΕΛΛΑΣ - Αιγαίο Πέλαγος – Νήσος Χίος – Ενημέρωση ΧΕΕ.

Να διαγραφεί το βάθος και η ένδειξη : 13 αν^κ (1978)Θ.Π, στη θέση :
38°01'00'' Β - 025°50'18'' Α.

ΧΕΕ: **47** [241/2012]

(Πληροφορία: ΥΥ)

Αριθ. Αγγελ. **41/15**

ΜΕΣΟΓΕΙΟΣ ΘΑΛΑΣΣΑ – ΕΛΛΑΣ – Αιγαίο Πέλαγος – Ενημέρωση ΧΕΕ.

Το συνημμένο επικόλλημα να τοποθετηθεί στη θέση με κέντρο το σημείο :
40°11' 36'' Β - 024°32'36'' Α.

ΧΕΕ: **323** [166/2014]

(Πληροφορία: ΥΥ)

III

Αριθ. Αγγελ. **42/15**

ΜΕΣΟΓΕΙΟΣ ΘΑΛΑΣΣΑ – ΕΛΛΑΣ – Αιγαίο Πέλαγος – Κόλπος Καβάλας – Νέα Καρβάλη – Λιμενικά Έργα.

1. Το συνημμένο επικόλλημα (Α) να τοποθετηθεί σε περίπου θέση :
40°57'00'' Β - 024°28'30'' Α.
2. Το συνημμένο επικόλλημα (Β) να τοποθετηθεί σε περίπου θέση :
40°57'00'' Β - 024°28'30'' Α.

ΧΕΕ: **321/1** (INT 3777) «ΚΟΛΠΟΣ ΚΑΙ ΛΙΜΕΝΕΣ ΚΑΒΑΛΑΣ» (Λιμενοδείκτης **B**)
«ΑΓΚΥΡΟΒΟΛΙΑ ΝΕΑΣ ΚΑΡΒΑΛΗΣ») (1), **321/1** (INT 3777) «ΚΟΛΠΟΣ ΚΑΙ
ΛΙΜΕΝΕΣ ΚΑΒΑΛΑΣ» (2) [21/2015]

(Πληροφορία : Κ.Λ. Καβάλας)

Αριθ. Αγγελ. **43/15**

**ΜΕΣΟΓΕΙΟΣ ΘΑΛΑΣΣΑ – ΕΛΛΑΣ – Δωδεκάνησα – Νησίδα Καλόλιμνος –
Ναυάγιο.**

Να σημειωθεί το σύμβολο : ++ , στη θέση : 37°02'20,5'' Β - 027°07'52,4'' Α.

ΧΕΕ: **42** [168/2014], (INT 3736) **424** [168/2014], **451** [148/2014], **4511** [113/2013]

(Πληροφορία : ΥΥ)

IV

IV

ΟΔΗΓΙΕΣ ΔΙΟΡΘΩΣΕΩΣ ΦΑΡΟΔΕΙΚΤΗ ΕΛΛΗΝΙΚΩΝ ΑΚΤΩΝ ΕΚΔΟΣΕΩΣ 2011

1. Οι διορθώσεις (αλλαγές, προσθήκες, διαγραφές) του Φαροδείκτη περιέχονται στο μέρος IV των μηνιαίων τευχών των Αγγελιών για τους Ναυτιλλόμενους και δίδονται κατά στήλες ως ακολούθως:
 - α. **Πρώτη στήλη:** Αναγράφεται ο Αριθμός Ελληνικού Φαροδείκτη (ΑΕΦ) που επηρεάζεται από την διόρθωση. Εφόσον ο αναγραφόμενος ΑΕΦ δεν υπάρχει στον Φαροδείκτη, τότε πρόκειται για νέο και τα στοιχεία του πρέπει να καταχωρηθούν στην ανάλογη μεταξύ των ΑΕΦ σειρά του Φαροδείκτη.
 - β. **Λοιπές στήλες:**
 - (1) Τα στοιχεία των διορθώσεων δίδονται ανά στήλες. Τα παλαιά στοιχεία διαγράφονται και αναγράφονται αντίστοιχα τα νέα. Στις στήλες που δεν επηρεάζονται σημειώνονται δύο παύλες (- -).
 - (2) Με **πλάγια γράμματα** δίδονται οδηγίες για να καλυφθούν ειδικές περιπτώσεις (διαγραφή στήλης ή όλων των στηλών φανού που καταργείται) - Σημαντήρες.
2. Συνιστάται μικρής εκτάσεως διορθώσεις να καταχωρούνται με το χέρι, ενώ προσθήκες νέων ΑΕΦ ή διορθώσεις μεγάλης έκτασης να αποκόπτονται και να επικολλούνται στο Φαροδείκτη.
3. Οι μηνιαίες διορθώσεις να καταχωρούνται στον «**Πίνακα Διορθώσεων**».

Αριθ. Αγγελ. **44/15**

1	2	3	4	5	6	7	8
----------	----------	----------	----------	----------	----------	----------	----------

ΟΥΔΕΜΙΑ

V

V

Αριθ. Αγγελ. 45/15

ΠΛΟΗΓΟΣ ΤΟΜΟΣ Β΄ (Εκδόσεως 2004) – Συμπληρωματικό Φυλλάδιο 5/2013 – Νήσος Κρήτη – Λιμένας Ηρακλείου – Ναυάγιο.

91

Α35 Μετά : «3,3 μέτρα.», **πρόσθεσε :** «**Ναυάγιο** με ορατή την αριστερή πλευρά του, βρίσκεται παράλληλα προ το κρηπίδωμα που συνδέει τους προβλήτες IV-V και III. Ο προσανατολισμός του ναυαγίου είναι ανατολικός / δυτικός, με την πλώρη προς τα δυτικά και την πρύμνη προς τα ανατολικά.»

(Πληροφορία: Κ.Λ. Ηρακλείου)

Αριθ. Αγγελ. 46/15

ΠΛΟΗΓΟΣ ΤΟΜΟΣ Β΄ (Εκδόσεως 2004) – Συμπληρωματικό Φυλλάδιο 5/2013 – Μυρτώο Πέλαγος – Στενό Ύδρας – Νήσος Ύδρα – Βραχονησίδα Καμίνι – Τοποθέτηση Ναυδέτου.

175

Δ51 Αντί : «εκκλησία.», **διάβαζε :** «εκκλησία (Άγιος Ιωάννης).»

Δ55 Αντί : «μικρή εκκλησία.», **διάβαζε :** «μικρή εκκλησία (Άγιος Νικόλαος).»

Δ59 Μετά : «είναι μεγάλα.», **πρόσθεσε :** « Σε απόσταση 2 δέκατα του μιλίου περίπου βορειοανατολικά της Βραχονησίδας Καμίνι έχει τοποθετηθεί **ναύδετο**. Το ναύδετο έχει διάμετρο 4,3 μέτρα είναι χρώματος πορτοκαλί και φέρει σπινθηρίζοντα πορτοκαλί φανό.»

(Πληροφορία: ΥΥ)

V

V

Αριθ. Αγγελ. 47/15

ΠΛΟΗΓΟΣ ΤΟΜΟΣ Γ΄ (Εκδόσεως 2011) – Παγασητικός Κόλπος – Νησίδα Παλιό Τρικέρι – Ενημέρωση Πλοηγού.

200

Δ35 Αντί : «129», **διάβαζε :** «111».

(Πληροφορία: ΥΥ)

Αριθ. Αγγελ. 48/15

ΠΛΟΗΓΟΣ ΤΟΜΟΣ Γ΄ (Εκδόσεως 2011) – Θρακικό Πέλαγος – Σιγγιτικός Κόλπος – (Αγ. Όρους) – Χερσονήσος Σιθωνία – Νησίδα Διάπορος – Ιχθυοκαλλιέργεια.

346

Α64 Μετά : «καλά την περιοχή.», **πρόσθεσε :** « Στο στενό που σχηματίζεται μεταξύ των ανατολικών ακτών της Χερσονήσου Σιθωνία και των δυτικών ακτών της νησίδας Διάπορος υπάρχει **μονάδα ιχθυοκαλλιέργειας** που φωτοσημαίνεται περιμετρικά με αναλάμποντες κίτρινους κωνικούς φωτοσημαντήρες.»

(Πληροφορία : ΥΥ)

VI

Αριθ. Αγγελ. 49/15

**ΜΕΣΟΓΕΙΟΣ ΘΑΛΑΣΣΑ – ΕΛΛΑΣ – Έκδοση, Κατάργηση ΧΕΕ – Ενημέρωση
Ευρετηρίου Ν. Χαρτών και Ν. Εκδόσεων της ΥΥ (15^η Έκδοση 2014)**

ΟΥΔΕΜΙΑ

(Πληροφορία: ΥΥ)

VII

**Προαγγελίες για τους Ναυτιλλόμενους της Περιοχής
Μεσογείου - Μαύρης Θάλασσας (περιοχής III) που Ισχύουν
την 10^η Φεβρουαρίου 2015
Σχετική Αγγελία αριθ. 13/2015**

509/14 BLACK SEA - KERCH STRAIT

1.- Cable laying operations along the line joining the following positions:

44-58.38N 036-54.72E

44-56.41N 036-50.60E

44-52.70N 036-41.60E

44-50.83N 036-36.02E

44-50.25N 036-34.12E

44-49.02N 036-30.52E

44-48.55N 036-28.26E

44-47.09N 036-21.94E

44-46.11N 036-18.62E

44-43.84N 036-12.03E

44-43.14N 036-10.54E.

Anchorage prohibited at distance of 500 metres along the trackline joining these positions.

561/14 EASTERN MEDITERRANEAN SEA - SYRIA

"BANIYAS" lighthouse in position 35-08.8N 035-55.2E light unreliable.

664/14 EASTERN MEDITERRANEAN SEA - CYPRUS

1.- Exploration activities till 29 MAR15, in areas bounded by:

AREA A

34-03.0N 032-54.0E

34-07.0N 033-53.0E

33-53.0N 033-57.0E

33-33.0N 033-12.0E.

AREA B

34-27.0N 033-53.0E

34-27.0N 034-38.0E

34-11.0N 034-28.0E

34-11.0N 033-59.0E.

All ships are further requested to keep a sharp lookout maintaining 5 NM from the exploration vessels.

2.- Cancel NAVAREA III 600/14.

3.- Cancel this message on 292359 UTC MAR15.

VII

- 667/14 EASTERN MEDITERRANEAN SEA - CYPRUS
Platform "SAIPEM 10000" established in 33-50.34N 033-18.51E.
500 metres berth requested.
- 003/15 MEDITERRANEAN SEA - TUNISIA
1.- "KELIBIA" Tunisian NAVTEX station off air.
2.- Cancel NAVAREA III 113/13.
- 012/15 EASTERN MEDITERRANEAN SEA - TURKEY
1.- Seismic survey operations by "BARBAROS HAYREDDIN PASA", M/V
"BRAVO SUPPORTER" and M/V "KOFISO", until 06 APR15 in area
bounded by:
33-16.62N 032-42.68E
34-20.00N 032-42.68E
34-20.00N 033-10.00E
34-28.64N 033-28.08E
34-06.35N 033-27.90E
34-03.88N 032-52.20E
33-33.85N 033-10.00E
33-23.56N 033-10.00E.
6NM berth requested.
2.- Cancel this message on 062359 UTC APR15.
- 014/15 EASTERN MEDITERRANEAN SEA - TUNISIA EAST CO
New fish farm established and marked by:
North cardinal buoy: 35-46.90N 011-07.01E
East cardinal buoy: 35-46.50N 011-07.48E
South cardinal buoy: 35-46.10N 011-07.00E
West cardinal buoy: 35-46.51N 011-06.50E.
- 015/15 BLACK SEA – ROMANIA
Drilling platform "GSP URANUS" established on 44-36.00N 029-21.53E.
Wide berth requested.

VII

- 028/15 BLACK SEA - ROMANIA
1.- Offshore rig "GSF DEVELOPMENT DRILLER" established in 44-16.43N 031-01.70E.
Wide berth requested.
2.- Cancel NAVAREA III 564/14.
3.- Cancel this message on 012359 UTC APR15.
- 033/15 EASTERN MEDITERRANEAN SEA - TUNISIA EAST CO
1.- Drilling operations by rig "RALPH COFFMAN" till 11 MAR15 in position 34-22.57N 011-52.18E.
1500 metres berth requested.
2.- Cancel NAVAREA III 634/14.
3.- Cancel this message on 112359 MAR15.
- 034/15 BLACK SEA - TURKEY
1.- Underwater operations by MV "NOBLE GLOBETROTTER", till 30 APR15, in circular area 2 NM radius centred on 42-03.6N 029-30.4E.
Wide berth requested.
2.- Cancel this message on 302359 UTC APR15.
- 039/15 ADRIATIC SEA
1.- NAVTEX "SPLIT [Q]" station, off air on 252330 UTC JAN15
2.- NAVTEX "MONDOLFO" broadcast the NAVTEX messages of "SPLIT [Q]" in slot time and letter of "SPLIT [Q]" from 252330 UTC JAN15.
- 040/15 MEDITERRANEAN SEA
Operation Active Endeavour, from 26 JAN15 to 01 MAR15.
NATO units are conducting Operation Active Endeavour in the Mediterranean Sea to help deter, defend, disrupt and protect against terrorism. If contacted by NATO units, your cooperation and assistance in answering questions would be greatly appreciated. Please report any suspicious activity or information to NATO warships and/or the NATO shipping centre number 0044 1923 956574, or via email to [info\(at\)shipping\(dot\)nato\(dot\)int](mailto:info@shipping.nato.int).

VII

- 047/15 WESTERN MEDITERRANEAN SEA - ALGERIA
"RAS AIGUILLE" lighthouse in position: 35-52.6N 000-29.2W unlit.
- 058/15 KRITIKO SEA
1.- Firing exercises and missile launching for the year 2015.
A.- Wednesday, Thursday, Friday and Saturday, from 0530 UTC to sunset,
01 JAN15 thru 31 DEC15.
B.- Saturday 01 APR15 to 31 OCT15 will not be active, area bounded by:
36-18N 024-07E
36-18N 025-59E
36-16N 026-40E
35-36N 026-41E
36-25N 026-12E
35-31N 024-11E
35-36N 024-07E.
Target dropping zone
Circle of 1.000 metres radius centred in: 35-32N 024-13,0E.
Circle of 1.000 metres radius centred in: 35-28N 024-11,7E.
2.- Cancel this message on 311615 UTC DEC15.
- 059/15 AEGEAN SEA
1.- Firing exercises from sunrise to sunset, daily 01 JAN15 thru 31 DEC15,
in area bounded by:
38-02N 024-52E
38-16N 025-21E
37-48N 025-49E
37-34N 025-23E
37-42N 025-01E
38-00N 024-52E.
2.- Cancel this message on 311615 UTC DEC15.
- 060/15 AEGEAN SEA
1.- Firing exercises from 0500 UTC to 1500 UTC, daily 01 JAN15 thru 31
DEC15, except Fridays, Saturdays, Sundays and holidays in area
bounded by:
39-43.0N 023-40.0E
40-00.5N 024-18.0E
39-43.0N 024-31.0E
39-26.0N 023-53.0E.
2.- Cancel this message on 311600 UTC DEC15.

VII

061/15 AEGEAN SEA

- 1.- Firing exercises from 0530 UTC to 1230 UTC, daily 01 JAN15 thru 31 DEC15, except Fridays, Saturdays, Sundays and holidays in area bounded by:
 - 40-23.0N 023-04.8E
 - 40-16.3N 023-31.5E
 - 40-04.5N 023-23.0E
 - 40-13.5N 022-58.0E.
- 2.- Cancel this message on 311330 UTC DEC15.

062/15 IONIAN SEA

- 1.- Firing exercises for the year 2015.
 - A.- Monday, Tuesday, Wednesday and Thursday from 0500 UTC to 2100 UTC, Fridays from 0500 UTC to 1300 UTC.
 - B.- Except Saturdays, Sundays and holidays in area bounded by:
 - 37-48N 021-05E
 - 37-48N 021-17E
 - 37-31N 021-20E
 - 37-31N 021-08E.
- 2.- Cancel this message on 312200 UTC DEC15.

063/15 EASTERN MEDITERRANEAN SEA – EGYPT

Platform "SCARABEO-4" established in 31-54.85N 032-01.33E.
Wide berth requested.

065/15 BLACK SEA

- 1.- Gunnery exercises 09 thru 28 FEB15, from 0500 UTC to 1700 UTC, in area bounded by:
 - 45-00.0N 032-16.0E
 - 44-54.0N 032-33.0E
 - 44-42.0N 032-49.0E
 - 44-37.0N 032-40.0E
 - 44-41.0N 032-12.0E
 - 44-48.0N 032-08.0E.
- 2.- Cancel this message on 281800 UTC FEB15.

066/15 WESTERN MEDITERRANEAN SEA - ALGERIA

"RAS BENGUT" lighthouse in position 36-55.40N 003-53.60E. Unlit.

VII

069/15 MEDITERRANEAN AND BLACK SEAS

NAVAREA III Warnings in force on 10 FEB15 at 0600 UTC.

2014: 509, 561, 632, 640, 664, 667

2015: 003, 005, 006, 012, 014, 015, 028, 033, 034, 039, 040, 047, 058,
059, 060, 061, 062, 063, 065, 066, 067, 068, 069.

- 1.- Only those less than 42 days old are daily broadcasted on SafetyNET at 1200 UTC and 2400 UTC.
- 2.- All NAVAREA III warnings in force are available on the web-site www.armada.mde.es/ihm/.
- 3.- New NAVAREA III warnings are also printed in the weekly edition of Spanish Notices to Mariners (section 5).
- 4.- Cancel this message on 162359 UTC FEB15.

VII

SECTION B

Summary of drilling rigs updated to NAVAREA III 069/15 warning.

Mediterranean Sea S/SE.

Maridive 520	31-24,0N	030-12,3E
Unknown	31-24,1N	030-02,0E
Unknown	31-24,5N	030-04,2E
Sneferu	31-26,2N	032-58,0E
P. Fouad	31-30,9N	032-31,6E
Atwood Aurora	31-36,3N	030-04,7E
Karous	31-37,8N	032-14,1E
Key Manhattan	31-39,5N	032-40,7E
Mari-B	31-44,9N	034-18,3E
Maersk Gardein	31-46,0N	030-34,5E
JP Bussel	31-46,1N	031-20,6E
Temsah SE-1	31-48,4N	031-18,4E
Senefru	31-48,9N	030-56,1E
Rosetta 1	31-50,8N	030-31,2E
Ocean Lexington	31-53,2N	031-53,4E
El Qaher-1	31-54,3N	031-54,0E
Scarabeo 4	31-54,8N	032-01,3E
Key Singapore	31-55,2N	031-51,2E
Adryatic 4	31-55,5N	032-31,3E
Unknown	31-56,7N	031-09,2E
Maersk Discoverer	32-03,3N	032-18,7E
Scarabeo-6	32-05,6N	030-59,2E
Discoverer Americas	32-15,5N	028-38,7E
Atwood Beacom	32-53,8N	035-01,1E
Pride North America	33-00,3N	033-43,3E
Estruc. Didon	33-47,9N	011-53,5E
Saipem 10000	33-50,3N	033-18,5E
Pride Sea Explorer	34-17,6N	011-48,4E
Ralph Coffman	34-21,8N	011-53,3E
Sea Explorer	34-22,5N	011-32,0E
7 November	34-23,0N	012-15,0E
Isis	34-34,1N	012-31,6E
Petrosaudi Discover	36-00,7N	011-59,9E
Jupiter	36-27,4N	035-41,9E

VII

Adriatic Sea-Ionian Sea.

Unknown	40-50,0N	018-17,0E
Bonaccia	43-36,0N	014-21,2E
Steward	44-12,8N	012-46,6E
Morena I	44-13,6N	012-29,0E
Annabella	44-13,7N	013-04,4E
Ika-A	44-21,5N	013-29,3E
Ida-B	44-26,8N	013-28,8E
Armida 1	44-28,5N	012-27,2E
Unknown	44-30,0N	013-00,0E
Irina	44-31,7N	013-22,8E
Ana	44-41,0N	013-16,1E
Ivana B	44-41,2N	013-13,1E
Vesna	44-41,2N	013-19,1E
Ivana E	44-44,7N	013-14,8E
Izabela South	44-57,5N	013-09,1E
Ocean King	44-58,5N	013-08,0E
Izabela North	44-58,8N	013-07,8E

Azov Sea-Black Sea

Deepwater Champion	43-52,1N	030-45,6E
Ocean Endeavor	44-01,6N	030-35,9E
Unknown	44-03,4N	030-09,3E
GSF Development Driller	44-16,4N	031-01,7E
Unknown	44-31,6N	029-32,9E
GSP Uranus	44-31,9N	029-28,0E
Unknown	44-32,7N	029-26,8E
Unknown	45-15,5N	031-49,2E
Ukraine	45-21,3N	030-54,2E
B-312	45-22,4N	030-55,3E
Tavrida	45-34,0N	032-22,2E
Sivash	45-35,1N	032-23,7E
Number 11	45-40,5N	031-41,1E
Number 10	45-42,7N	031-51,5E
Geolog-1	46-31,8N	037-01,0E

