



ΑΓΓΕΛΙΕΣ ΓΙΑ ΤΟΥΣ ΝΑΥΤΙΛΛΟΜΕΝΟΥΣ

Μηνιαίο Τεύχος 1
31 Ιανουαρίου 2015

Αγγελίες με αριθμό από 15 έως και 31

ΠΕΡΙΕΧΟΜΕΝΑ

	Σελίδα
I Ευρετήριο Αγγελιών	3
II Αγγελίες έκδοσης νέων Ναυτικών Χαρτών και Ναυτλιακών Εκδόσεων	5
III Αγγελίες διόρθωσης Ναυτικών Χαρτών	6
IV Αγγελίες διόρθωσης Φαροδείκτη	11
V Αγγελίες διόρθωσης Πλοηγών	13
VI Αγγελίες διόρθωσης λοιπών Ν. Εκδόσεων	15
VII Προαγγελίες NAVAREA III	17

Επικολλήματα περιέχονται μετά το μέρος VII

Ταχυδρομική Διεύθυνση: ΠΟΛΕΜΙΚΟ ΝΑΥΤΙΚΟ,
ΥΔΡΟΓΡΑΦΙΚΗ ΥΠΗΡΕΣΙΑ,
Διεύθυνση Ασφάλειας Ναυσιπλοΐας
ΤΓΝ 1040, ΑΘΗΝΑ

Τηλ: (+30) 210 6551771
(+30) 210 6551770
(+30) 210 6551806

Fax: (+30) 210 6517811
(+30) 210 6551728

E-mail: nasf_hnhs@navy.mil.gr

Οι Αγγελίες είναι διαθέσιμες και στο δικτυακό τόπο της Υ.Υ : www.hnhs.gr

Πλοίαρχος Δ. Ευαγγελίδης Π.Ν.
Διοικητής

Οι Ετήσιες (Μόνιμες) αγγελίες, οι μηνιαίες αγγελίες για τους Ναυτιλλόμενους και τα Συμπληρωματικά φυλλάδια των Ναυτιλιακών Οδηγιών συντάσσονται με ευθύνη της Διεύθυνσης Ασφάλειας Ναυσιπλοΐας της ΥΥ. Όλες οι πληροφορίες που παρέχονται στις αγγελίες για τους Ναυτιλλόμενους αφορούν στους Ν. Χάρτες και στις Ν. Εκδόσεις και πρέπει να καταχωρούνται σε αυτές για να παραμένουν ενημερωμένες. Οι γεωγραφικές συντεταγμένες αναφέρονται στο γεωδαιτικό σύστημα αναφοράς του χάρτη που καλύπτει την περιοχή και έχει την μεγαλύτερη κλίμακα.

Τα όρια των τομέων των φανών, η ευθυγράμμιση των ιθυντήριων φανών και των φανών σε ευθυγράμμιση, η προτεινόμενη πορεία και ο τομέας των φανών κατεύθυνσης, δίνονται όπως τα βλέπει ο παρατηρητής από τη θάλασσα.

Όλες οι διοπτεύσεις αναφέρονται στον αληθή βορρά και μετρώνται κατά τη φορά των δεικτών του ρολογιού από 000° μέχρι 359°.

Οι ναυτιλλόμενοι παρακαλούνται να ενημερώνουν την Υδρογραφική Υπηρεσία ΠΝ, αμέσως μόλις εντοπίσουν κάποιο ναυτιλιακό κίνδυνο ή διαπιστώσουν διαφορές μεταξύ των στοιχείων που παρέχονται στους Ν. Χάρτες - Ν. Εκδόσεις και της πραγματικής κατάστασης, στην ταχυδρομική διεύθυνση, τηλέφωνα, και διεύθυνση ηλεκτρονικού ταχυδρομείου που αναγράφονται στο εξώφυλλο του τεύχους μηνιαίων αγγελιών ή στην πλησιέστερη Λιμενική Αρχή.

Για σβέσεις ή προβλήματα λειτουργίας των πυρσών (Φάρων, Φανών και Φωτοσημαντήρων) να ενημερώνεται αμέσως η Υπηρεσία Φάρων ΠΝ,

Στην Ταχυδρομική Διεύθυνση :

Υπηρεσία Φάρων, Τ.Κ 185 10 ΠΕΙΡΑΙΑΣ

Στα τηλέφωνα :

(+30) 210 4581508 , στο Fax: (+30) 210 4581410

Στην διεύθυνση ηλεκτρονικού ταχυδρομείου:

yf_meletvn@navy.mil.gr, ή η πλησιέστερη Λιμενική Αρχή, με ταυτόχρονη κοινοποίηση στην ΥΥ ΠΝ.

Οι αγγελίες, τα μηνύματα NAVTEX, οι προαγγελίες για τους ναυτιλλομένους και το δελτίο καιρού (METEO), είναι διαθέσιμα και στο δικτυακό τόπο της ΥΥ: www.hnhs.gr

Οι Ναυτιλλόμενοι μπορούν να προμηθεύονται το τεύχος των Ετήσιων (Μονίμων) αγγελιών καθώς και τα Μηνιαία τεύχη αγγελιών, δωρεάν από τα γραφεία πώλησης Ν. Χαρτών και Ν. Εκδόσεων της Υδρογραφικής Υπηρεσίας.

ΕΥΡΕΤΗΡΙΟ ΑΓΓΕΛΙΩΝ ΤΕΥΧΟΥΣ

Ν. ΧΑΡΤΕΣ ΚΑΙ Ν. ΕΚΔΟΣΕΙΣ ΠΟΥ ΕΠΗΡΕΑΖΟΝΤΑΙ

ΑΡΙΘΜΟΣ ΑΓΓΕΛΙΑΣ	ΣΕΛΙΔΑ	Ν. ΧΑΡΤΕΣ - Ν. ΕΚΔΟΣΕΙΣ
15	5	ΧΒΝ: 497, 1038, 2202
16	6	ΧΕΕ: 412/2, 412/6
17	6	ΧΕΕ: 412/2
18	6	ΧΕΕ: 412/9, 412 (INT 3760)
19	7	ΧΕΕ: 412/1, 412/6
20	8	ΧΕΕ: (INT 3772) 3111
21	8	ΧΕΕ: 321/1 (INT 3777)
22	9	ΧΕΕ: 451/1
23	9	ΧΕΕ: 453
24	9	ΧΕΕ: 422
25	10	ΧΕΕ: 422
26	10	ΧΕΕ: 422
27	11	ΦΑΡΟΔΕΙΚΤΗΣ
28	13	ΠΛΟΗΓΟΣ ΤΟΜΟΣ Β΄
29	13	ΠΛΟΗΓΟΣ ΤΟΜΟΣ Β΄
30	13	ΠΛΟΗΓΟΣ ΤΟΜΟΣ Δ΄
31	15	ΕΥΡΕΤΗΡΙΟ Ν. ΧΑΡΤΩΝ & Ν. ΕΚΔΟΣΕΩΝ

I

ΕΥΡΕΤΗΡΙΟ Ν. ΧΑΡΤΩΝ ΚΑΙ Ν. ΕΚΔΟΣΕΩΝ ΤΕΥΧΟΥΣ

ΑΓΓΕΛΙΕΣ ΠΟΥ ΤΟ ΕΠΗΡΕΑΖΟΥΝ

Ν. ΧΑΡΤΕΣ ΚΑΙ Ν. ΕΚΔΟΣΕΙΣ	ΑΓΓΕΛΙΕΣ
ΧΒΝ: 497, 1038, 2202	15
ΧΕΕ: 321/1 (INT 3777)	21
ΧΕΕ: 412 (INT 3760)	18
ΧΕΕ: 412/1	19
ΧΕΕ: 412/2	16,17
ΧΕΕ: 412/6	16,19
ΧΕΕ: 412/9	18
ΧΕΕ: 422	24,25,26
ΧΕΕ: 451/1	22
ΧΕΕ: 453	23
ΧΕΕ: (INT 3772) 3111	20
ΦΑΡΟΔΕΙΚΤΗΣ	27
ΠΛΟΗΓΟΣ ΤΟΜΟΣ Β΄	28
ΠΛΟΗΓΟΣ ΤΟΜΟΣ Β΄	29
ΠΛΟΗΓΟΣ ΤΟΜΟΣ Δ΄	30
ΕΥΡΕΤΗΡΙΟ Ν. ΧΑΡΤΩΝ & Ν. ΕΚΔΟΣΕΩΝ	31

II

Αριθ. Αγγελ. 15/15

ΜΕΣΟΓΕΙΟΣ ΘΑΛΑΣΣΑ - ΕΛΛΑΣ - Νέα Έκδοση – Κατάργηση ΧΒΝ.

1. Από το Βρετανικό Ναυαρχείο εκδόθηκαν ως «Νέα Έκδοση» οι παρακάτω ΧΒΝ:

<u>Αρ. Χάρτη</u>	<u>Τίτλος Χάρτη</u>	<u>Κλίμακα 1:</u>	<u>Έκδοση</u>
497	Turkey – Marmara Denizi, İzmit Körfezi. (A) Tuzla to İzmit. (B) Yarmca to İzmit. (C) Diliskelesi.	 1:75,000 1:25,000 1:50,000	ΣΕΠ 2014
1038	Aegean Sea – Greece, Stenó Sifnou to Stenó Kafiréa. Stenó Ándrou – Tίνου.	1:150,000 1:40,000	ΣΕΠ 2014
2202	Black Sea – Ukraine, Port Yuzhnyy.	1:12,500	ΣΕΠ 2014

2. Με τη νέα Έκδοση καταργούνται οι παρακάτω ΧΒΝ.

<u>Αρ. Χάρτη</u>	<u>Τίτλος Χάρτη</u>	<u>Έκδοση</u>
497	Turkey – Marmara Denizi, İzmit Körfezi.	ΑΥΓ 2012
1038	Aegean Sea – Greece, Stenó Sifnou to Stenó Kafiréa.	ΝΟΕ 2012
2202	Black Sea – Ukraine, Port Yuzhnyy.	ΝΟΕ 2011

(Πληροφορία : Τεύχος Αγγλικών Αγγελιών: 38/2014)

III

Αριθ. Αγγελ. 16/15

ΜΕΣΟΓΕΙΟΣ ΘΑΛΑΣΣΑ - ΕΛΛΑΣ - Κόλπος Ελευσίνας – Ενημέρωση ΧΕΕ.

1. Να διαγραφεί το βάθος : 19_6 , που σημειώνεται στη θέση :
 $38^{\circ}00'23''$ Β - $023^{\circ}34'59,8''$ Α.

2. Να σημειωθεί το βάθος : 17_4 , στη θέση : $38^{\circ}00'24,1''$ Β - $023^{\circ}35'00,1''$ Α.

ΧΕΕ: **412/2** (2) [234/2011], **412/6** [195/2014]

(Πληροφορία: ΥΥ)

Αριθ. Αγγελ. 17/15

ΜΕΣΟΓΕΙΟΣ ΘΑΛΑΣΣΑ - ΕΛΛΑΣ – Σαρωνικός Κόλπος – Νήσος Ψυτάλεια – Ενημέρωση ΧΕΕ.

Να σημειωθούν με συνεχόμενη γραμμή και χρώμα magenta τα όρια για τον ΧΕΕ 145 μεταξύ των σημείων σε ορισμένα αντίτυπα :

α. $37^{\circ}57'00''$ Β - $023^{\circ}35'35''$ Α.

β. $37^{\circ}55'55''$ Β - $023^{\circ}35'35''$ Α.

ΧΕΕ: **412/2** [16/2015]

(Πληροφορία: ΥΥ)

Αριθ. Αγγελ. 18/15

ΜΕΣΟΓΕΙΟΣ ΘΑΛΑΣΣΑ - ΕΛΛΑΣ – Σαρωνικός Κόλπος – Άκρα Άγιος Κοσμάς (Κωλιάς) – Ενημέρωση ΧΕΕ.

1. Να διαγραφεί η ένδειξη : «κτσ.», που σημειώνεται παράπλευρα των χαρακτηριστικών του φανού στη θέση : $37^{\circ}53'36''$ Β - $023^{\circ}42'44''$ Α.

2. Να διορθωθεί σε : 7m, το εστιακό ύψος του φανού παραγράφου 1.

III

3. Να διαγραφεί η ένδειξη : «destroyed», που σημειώνεται παραπλεύρως των χαρακτηριστικών του φανού στη θέση : 37°53'36'' Β - 023°42'44'' Α.

ΧΕΕ: **412/9** «ΛΙΜΕΝΙΣΚΟΣ ΖΕΑΣ ΜΕΧΡΙ Ο. ΒΑΡΗΣ (ΒΑΡΚΙΖΑΣ)» (1,2) [53/2014],
412 (INT 3760) (3) [195/2014]

(Πληροφορία: Υ. Φάρων)

Αριθ. Αγγελ. 19/15

ΜΕΣΟΓΕΙΟΣ ΘΑΛΑΣΣΑ - ΕΛΛΑΣ – Σαρωνικός Κόλπος – Κόλπος Μεγάρων – Χερσόνησος Αγ. Τριάδος – Διαγραφή Ναυδέτων.

1. Να διαγραφεί το σύμβολο : , που σημειώνεται στις θέσεις :

- α. 37°58'14'' Β - 023°24'22'' Α
- β. 37°58'13'' Β - 023°24'16'' Α
- γ. 37°58'09'' Β - 023°24'13'' Α
- δ. 37°58'07'' Β - 023°24'11'' Α
- ε. 37°58'28'' Β - 023°23'17'' Α

2. Να διαγραφεί το σύμβολο :  , που σημειώνεται στις θέσεις :

- α. 37°58'13'' Β - 023°24'20'' Α
- β. 37°58'08'' Β - 023°24'12'' Α

ΧΕΕ: **412/1** (1,2) [106/2013], **412/6** (1α,1β,1γ,1δ,1ε) [16/2015]

(Πληροφορία : Κ.Λ. Ελευσίνας)

III

Αριθ. Αγγελ. 20/15

ΜΕΣΟΓΕΙΟΣ ΘΑΛΑΣΣΑ - ΕΛΛΑΣ - Θερμαϊκός Κόλπος - Κόλπος Θεσσαλονίκης
Ενημέρωση ΧΕΕ.

Το συνημμένο επικόλλημα να τοποθετηθεί σε περίπου θέση :
40°36'30'' Β - 022°55'00'' Α.

ΧΕΕ: (INT 3772) **3111** «ΠΡΟΣΓΕΙΑ ΚΟΛΠΟΥ ΚΑΙ ΛΙΜΕΝΑ ΘΕΣΣΑΛΟΝΙΚΗΣ»
[197/2014]

(Πληροφορία: Υ. Φάρων)

Αριθ. Αγγελ. 21/15

ΜΕΣΟΓΕΙΟΣ ΘΑΛΑΣΣΑ – Θρακικό Πέλαγος – Κόλπος Καβάλας – Λιμένας
Καβάλας – Ακτή Ραψάνη – Έργα Κατασκευής Τεχνικού Υφάλου.

Σχετική Προαγγελία 1337/2014

1. Να σημειωθεί το σύμβολο : ---- , μεταξύ των σημείων :

- α. 40°56'02,4'' Β - 024°23'42,3'' Α
- β. 40°56'03,6'' Β - 024°23'45,6'' Α
- γ. 40°56'02,9'' Β - 024°23'46,1'' Α
- δ. 40°56'01,6'' Β - 024°23'42,8'' Α
- ε. 40°56'02,4'' Β - 024°23'42,3'' Α

2. Να διαγραφούν τα βάθη και οι ισοβαθείς εντός της περιοχής παραγράφου 1.

3. Να σημειωθεί η ένδειξη : «Εκτελούνται έργα (2015)» εντός περιοχής παραγράφου 1.

ΧΕΕ : **321/1** (INT 3777) «ΚΟΛΠΟΣ ΚΑΙ ΛΙΜΕΝΕΣ ΚΑΒΑΛΑΣ» (Λιμενοδείκτης **A**)
«ΛΙΜΕΝΑΣ ΚΑΒΑΛΑΣ» [167/2014]

(Πληροφορία : Κ.Λ. Καβάλας)

III

Αριθ. Αγγελ. **22/15**

ΜΕΣΟΓΕΙΟΣ ΘΑΛΑΣΣΑ - ΕΛΛΑΣ – Αιγαίο Πέλαγος – Δωδεκάνησος – Νήσος Λέρος – Όρμος Λακκί – Ορμίσκος Τεμένια – Ενημέρωση ΧΕΕ.

Να διορθωθούν τα χαρακτηριστικά του φανού στη θέση :
37°07,766' Β - 026°51,401' Α (WGS-84) σε : ΑνΠρ3δδμ3Μ (προορ).

ΧΕΕ: **451/1** «ΟΡΜΟΣ ΛΑΚΚΙ», **451/1** «ΟΡΜΟΣ ΛΑΚΚΙ» (Λιμενοδείκτης «ΛΙΜΕΝΑΣ ΛΑΚΚΙ-ΜΑΡΙΝΕΣ ΛΑΚΚΙ ΚΑΙ ΤΕΜΕΝΙΑ») [184/2014]

(Πληροφορία: Υ. Φάρων)

Αριθ. Αγγελ. **23/15**

ΜΕΣΟΓΕΙΟΣ ΘΑΛΑΣΣΑ - ΕΛΛΑΣ - Αιγαίο Πέλαγος - Δωδεκάνησος – Νήσος Σύμη – Ναυάγιο.

Να σημειωθεί το σύμβολο : ++, στη θέση : 36°37'48,9'' Β - 027°51'37,7'' Α.

ΧΕΕ: **453** [150/2014]

(Πληροφορία: Λ/Χ Σύμης)

Αριθ. Αγγελ. **24/15**

ΜΕΣΟΓΕΙΟΣ ΘΑΛΑΣΣΑ – Τουρκία – Δυτικές Ακτές – Güllük Körfezi (ΚΟΛΠΟΣ ΜΑΝΤΕΛΙΩΝ) – Panayir Ad. – Ενημέρωση ΧΕΕ.

Να σημειωθεί το σύμβολο:  στη θέση :

37°18'56,4'' Β - 027°17'22,2'' Α.


ΧΕΕ: **422** [111/2014]

(Πληροφορία: Αγγλική Αγγελία 4930/12)


III

Αριθ. Αγγελ. **25/15**


ΜΕΣΟΓΕΙΟΣ ΘΑΛΑΣΣΑ – Τουρκία – Δυτικές Ακτές – Güllük Körfezi (ΚΟΛΠΟΣ ΜΑΝΤΕΛΙΩΝ) – Panayir Ad. – Kazikli Limanı - Ενημέρωση ΧΕΕ.

1. Να σημειωθεί το σύμβολο :  Εκρηκτικά, στη θέση :

37°17'45,8'' Β - 027°28'11,9'' Α.

2. Να σημειωθεί το σύμβολο :  Εκρηκτικά, στη θέση :

37°19'50,6'' Β - 027°16'53,4'' Α.

3. Να σημειωθεί το σύμβολο :  , μεταξύ των σημείων :

α. 37°20'17,6'' Β - 027°18'59,9'' Α

β. 37°19'18,2'' Β - 027°19'38,9'' Α

γ. 37°19'01,4'' Β - 027°18'59,9'' Α

δ. 37°20'01,4'' Β - 027°18'20,4'' Α

4. Να σημειωθεί η ένδειξη : «Εκρηκτικά», στη θέση με κέντρο το σημείο :

37°19'39,2'' Β - 027°18'59,9'' Α.

ΧΕΕ: **422** [24/2015]

(Πληροφορία : Αγγλική Αγγελία 5957/10)

Αριθ. Αγγελ. **26/15**

ΜΕΣΟΓΕΙΟΣ ΘΑΛΑΣΣΑ – Τουρκία – Δυτικές Ακτές – Güllük Körfezi (Κόλπος Μαντελιών) – Δυτικά Metelik Ad. – Υδατοκαλλιέργειες.

1. Να σημειωθεί η ένδειξη : «Υδατοκαλλιέργειες», με χρώμα magenta στη θέση με κέντρο το σημείο : 37°13'09,8'' Β - 027°27'19,7'' Α.

2. Να σημειωθεί η ένδειξη «(Βλέπε σημείωση)», με χρώμα magenta στη θέση με κέντρο το σημείο : 37°10'27,8'' Β - 027°27'19,7'' Α.

ΧΕΕ: **422** [25/2015]

(Πληροφορία : Αγγλική Αγγελία 2499/12)

IV

ΟΔΗΓΙΕΣ ΔΙΟΡΘΩΣΕΩΣ ΦΑΡΟΔΕΙΚΤΗ ΕΛΛΗΝΙΚΩΝ ΑΚΤΩΝ ΕΚΔΟΣΕΩΣ 2011

1. Οι διορθώσεις (αλλαγές, προσθήκες, διαγραφές) του Φαροδείκτη περιέχονται στο μέρος IV των μηνιαίων τευχών των Αγγελιών για τους Ναυτιλλόμενους και δίδονται κατά στήλες ως ακολούθως:
 - α. **Πρώτη στήλη:** Αναγράφεται ο Αριθμός Ελληνικού Φαροδείκτη (ΑΕΦ) που επηρεάζεται από την διόρθωση. Εφόσον ο αναγραφόμενος ΑΕΦ δεν υπάρχει στον Φαροδείκτη, τότε πρόκειται για νέο και τα στοιχεία του πρέπει να καταχωρηθούν στην ανάλογη μεταξύ των ΑΕΦ σειρά του Φαροδείκτη.
 - β. **Λοιπές στήλες:**
 - (1) Τα στοιχεία των διορθώσεων δίδονται ανά στήλες. Τα παλαιά στοιχεία διαγράφονται και αναγράφονται αντίστοιχα τα νέα. Στις στήλες που δεν επηρεάζονται σημειώνονται δύο παύλες (- -).
 - (2) Με **πλάγια γράμματα** δίδονται οδηγίες για να καλυφθούν ειδικές περιπτώσεις(διαγραφή στήλης ή όλων των στηλών φανού που καταργείται) - Σημαντήρες.
2. Συνιστάται μικρής εκτάσεως διορθώσεις να καταχωρούνται με το χέρι, ενώ προσθήκες νέων ΑΕΦ ή διορθώσεις μεγάλης έκτασης να αποκόπτονται και να επικολλούνται στο Φαροδείκτη.
3. Οι μηνιαίες διορθώσεις να καταχωρούνται στον «**Πίνακα Διορθώσεων**».

Αριθ. Αγγελ. **27/15**

1	2	3	4	5	6	7	8
---	---	---	---	---	---	---	---

ΟΥΔΕΜΙΑ

V

V

Αριθ. Αγγελ. 28/15

ΠΛΟΗΓΟΣ ΤΟΜΟΣ Β΄ (Εκδόσεως 2004) – Συμπληρωματικό Φυλλάδιο 5/2013 – Σαρωνικός Κόλπος – Άκρα Άγιος Κοσμάς (Κωλιάς) – Ενημέρωση Πλοηγού.

Στο κείμενο του Συμπληρωματικού Φυλλαδίου της σελίδας **243** στίχος **Δ30** να **διαγραφεί** « ο ανωτέρω φανός είναι κατεστραμμένος (2014)».

(Πληροφορία: Υ. Φάρων)

Αριθ. Αγγελ. 29/15

ΠΛΟΗΓΟΣ ΤΟΜΟΣ Β΄ (Εκδόσεως 2004) – Συμπληρωματικό Φυλλάδιο 5/2013 – Σαρωνικός Κόλπος – Κόλπος Μεγάρων – Χερσόνησος Αγ. Τριάδος – Διαγραφή Ναυδέτων.

308

Δ48-50 **Διάγραψε:** «Εκατέρωθεν.. ανοιχτά τους.»

313

Δ32-35 **Διάγραψε :** «**Ναύδετο** βρίσκεται.... ακτής.»

(Πληροφορία: Κ.Λ. Ελευσίνας)

Αριθ. Αγγελ. 30/15

ΠΛΟΗΓΟΣ ΤΟΜΟΣ Δ΄ (Εκδόσεως 2012) – Θρακικό Πέλαγος – Κόλπος Καβάλας – Λιμένας Καβάλας – Ακτή Ραψάνη – Έργα Κατασκευής Τεχνικού Υφάλου.

25

Δ12 **Μετά :** «λιμένα Καβάλας.», **πρόσθεσε :** «Στο μέσον περίπου της παραπάνω ακτής και σε απόσταση 120 περίπου μέτρων ανατολικά και εντός της θάλασσας **εκτελούνται έργα (2015) κατασκευής τεχνικού υφάλου.**»

(Πληροφορία: Κ.Λ. Καβάλας)

V

VI

Αριθ. Αγγελ. 31/15

**ΜΕΣΟΓΕΙΟΣ ΘΑΛΑΣΣΑ – ΕΛΛΑΣ – Έκδοση, Κατάργηση ΧΕΕ – Ενημέρωση
Ευρετηρίου Ν. Χαρτών και Ν. Εκδόσεων της ΥΥ (15^η Έκδοση 2014)**

ΟΥΔΕΜΙΑ

(Πληροφορία: ΥΥ)

VII

**Προαγγελίες για τους Ναυτιλλόμενους της Περιοχής
Μεσογείου - Μαύρης Θάλασσας (περιοχής III) που Ισχύουν
την 05^η Ιανουαρίου 2015
Σχετική Αγγελία αριθ. 13/2015**

509/14 BLACK SEA - KERCH STRAIT

1.- Cable laying operations along the line joining the following positions:

44-58.38N 036-54.72E

44-56.41N 036-50.60E

44-52.70N 036-41.60E

44-50.83N 036-36.02E

44-50.25N 036-34.12E

44-49.02N 036-30.52E

44-48.55N 036-28.26E

44-47.09N 036-21.94E

44-46.11N 036-18.62E

44-43.84N 036-12.03E

44-43.14N 036-10.54E.

Anchorage prohibited at distance of 500 metres along the trackline joining these positions.

561/14 EASTERN MEDITERRANEAN SEA - SYRIA

"BANIYAS" lighthouse in position 35-08.8N 035-55.2E light unreliable.

564/14 BLACK SEA - ROMANIA

Offshore rig "GSF DEVELOPMENT DRILLER" established in 44-20.88N 030-58.46E.

Wide berth requested.

607/14 EASTERN MEDITERRANEAN SEA - LIBYA

1.- Currentmeter have been moored in position 32-39.67N 017-56.02E.

1000 metres berth requested of the mentioned position.

2.- Cancel this message on 152359 UTC JAN15.

VII

649/14 EASTERN MEDITERRANEAN SEA - TUNISIA EAST CO
North cardinal buoy in position 35-52.67N 010-40.33E and South cardinal
buoy in position 35-51.27N 010-40.33E of fish farm unlit.

664/14 EASTERN MEDITERRANEAN SEA - CYPRUS

1.- Exploration activities till 29 MAR15, in areas bounded by:

AREA A

34-03.0N 032-54.0E

34-07.0N 033-53.0E

33-53.0N 033-57.0E

33-33.0N 033-12.0E.

AREA B

34-27.0N 033-53.0E

34-27.0N 034-38.0E

34-11.0N 034-28.0E

34-11.0N 033-59.0E.

All ships are further requested to keep a sharp lookout maintaining 5 NM
from the exploration vessels.

2.- Cancel NAVAREA III 600/14.

3.- Cancel this message on 292359 UTC MAR15.

667/14 EASTERN MEDITERRANEAN SEA - CYPRUS

Platform "SAIPEM 10000" established in 33-50.34N 033-18.51E.

500 metres berth requested.

003/15 MEDITERRANEAN SEA - TUNISIA

1.- "KELIBIA" Tunisian NAVTEX station off air.

2.- Cancel NAVAREA III 113/13.

007/15 EASTERN MEDITERRANEAN SEA - EGYPT

Survey operations till 23 JAN15, by the ship "FILOMENA PRIMA" in area
bounded by:

Parallels 31-28.0N 32-12.5N.

Meridians 031-43.1E 033-29.6E.

Wide berth requested.

2.- Cancel this message on 232359 UTC JAN15.

VII

- 008/15 EASTERN MEDITERRANEAN SEA - EGYPT
Seismic survey operations till 24 JAN15, by the ship "OTS YEOMAN"
towing cable of 1200 length metres, in area bounded by:
32-00.1N 031-55.2E
31-55.6N 032-01.0E
31-50.7N 031-55.1E
31-55.7N 031-49.4E.
- 014/15 EASTERN MEDITERRANEAN SEA - TUNISIA EAST CO
New fish farm established and marked by:
North cardinal buoy: 35-46.90N 011-07.01E
East cardinal buoy: 35-46.50N 011-07.48E
South cardinal buoy: 35-46.10N 011-07.00E
West cardinal buoy: 35-46.51N 011-06.50E.
- 015/15 BLACK SEA – ROMANIA
Drilling platform "GSP URANUS" established on 44-36.00N 029-21.53E.
Wide berth requested.
- 022/15 WESTERN MEDITERRANEAN SEA - ALGERIA
"RAS EL-HAMRA" lighthouse in position 36-58.1N 007-47.1E, unlit.
- 024/15 MEDITERRANEAN AND BLACK SEAS
NAVAREA III Warnings in force on 13 JAN15 at 0600 UTC.
2014: 509, 561, 564, 607, 632, 634, 640, 649, 664, 667.
2015: 003, 005, 006, 007, 008, 012, 014, 015, 016, 022, 023, 024.
1.- Only those less than 42 days old are daily broadcasted on SafetyNET at
1200 UTC and 2400 UTC.
2.- All NAVAREA III warnings in force are available on the web-site
www.armada.mde.es/ihm/.
3.- New NAVAREA III warnings are also printed in the weekly edition of
Spanish Notices to Mariners (section 5).
4.- Cancel this message on 192359 UTC JAN15.

VII

SECTION B

Summary of drilling rigs updated to NAVAREA III 024/15 warning.

Mediterranean Sea S/SE.

Maridive 520	31-24,0N	030-12,3E
Unknown	31-24,1N	030-02,0E
Unknown	31-24,5N	030-04,2E
Sneferu	31-26,2N	032-58,0E
P. Fouad	31-30,9N	032-31,6E
Atwood Aurora	31-36,3N	030-04,7E
Karous	31-37,8N	032-14,1E
Key Manhattan	31-39,5N	032-40,7E
Mari-B	31-44,9N	034-18,3E
Maersk Gardein	31-46,0N	030-34,5E
JP Bussel	31-46,1N	031-20,6E
Temsah SE-1	31-48,4N	031-18,4E
Senefru	31-48,9N	030-56,1E
Rosetta 1	31-50,8N	030-31,2E
Ocean Lexington	31-53,2N	031-53,4E
El Qaher-1	31-54,3N	031-54,0E
Scarabeo 4	31-54,4N	032-05,3E
Key Singapore	31-55,2N	031-51,2E
Adryatic 4	31-55,5N	032-31,3E
Unknown	31-56,7N	031-09,2E
Maersk Discoverer	32-03,3N	032-18,7E
Scarabeo-6	32-05,6N	030-59,2E
Discoverer Americas	32-15,5N	028-38,7E
Atwood Beacom	32-53,8N	035-01,1E
Pride North America	33-00,3N	033-43,3E
Estruc. Didon	33-47,9N	011-53,5E
Saipem 10000	33-50,3N	033-18,5E
Pride Sea Explorer	34-17,6N	011-48,4E
Ralph Coffman	34-21,8N	011-53,3E
Sea Explorer	34-22,5N	011-32,0E
7 November	34-23,0N	012-15,0E
Isis	34-34,1N	012-31,6E
Petrosaudi Discover	36-00,7N	011-59,9E
Jupiter	36-27,4N	035-41,9E

VII

Adriatic Sea-Ionian Sea.

Unknown	40-50,0N	018-17,0E
Bonaccia	43-36,0N	014-21,2E
Steward	44-12,8N	012-46,6E
Morena I	44-13,6N	012-29,0E
Annabella	44-13,7N	013-04,4E
Ika-A	44-21,5N	013-29,3E
Ida-B	44-26,8N	013-28,8E
Armida 1	44-28,5N	012-27,2E
Unknown	44-30,0N	013-00,0E
Irina	44-31,7N	013-22,8E
Ana	44-41,0N	013-16,1E
Ivana B	44-41,2N	013-13,1E
Vesna	44-41,2N	013-19,1E
Ivana E	44-44,7N	013-14,8E
Izabela South	44-57,5N	013-09,1E
Ocean King	44-58,5N	013-08,0E
Izabela North	44-58,8N	013-07,8E

Azov Sea-Black Sea

Deepwater Champion	43-52,1N	030-45,6E
Ocean Endeavor	44-01,6N	030-35,9E
Unknown	44-03,4N	030-09,3E
GSF Development Driller	44-20,9N	030-58,5E
Unknown	44-31,6N	029-32,9E
Unknown	44-32,7N	029-26,8E
GSP Uranus	44-36,0N	029-21,5E
Unknown	45-15,5N	031-49,2E
Ukraine	45-21,3N	030-54,2E
B-312	45-22,4N	030-55,3E
Tavrida	45-34,0N	032-22,2E
Sivash	45-35,1N	032-23,7E
Number 11	45-40,5N	031-41,1E
Number 10	45-42,7N	031-51,5E

VII

SECTION B

Summary of drilling rigs updated to NAVAREA III 631/14 warning.
Mediterranean Sea S/SE.

El Qaher-2	31-21,2N	030-08,1E
Maridive 520	31-24,0N	030-12,3E
Unknown	31-24,1N	030-02,0E
Unknown	31-24,5N	030-04,2E
Sneferu	31-26,2N	032-58,0E
P. Fouad	31-30,9N	032-31,6E
Atwood Aurora	31-36,3N	030-04,7E
Karous	31-37,8N	032-14,1E
Key Manhattan	31-39,5N	032-40,7E
Mari-B	31-44,9N	034-18,3E
Maersk Gardein	31-46,0N	030-34,5E
JP Bussel	31-46,1N	031-20,6E
Temsah SE-1	31-48,4N	031-18,4E
Senefru	31-48,9N	030-56,1E
Rosetta 1	31-50,8N	030-31,2E
Ocean Lexington	31-53,2N	031-53,4E
El Qaher-1	31-54,3N	031-54,0E
Scarabeo 4	31-54,4N	032-05,3E
Key Singapore	31-55,2N	031-51,2E
Adryatic 4	31-55,5N	032-31,3E
Unknown	31-56,7N	031-09,2E
Maersk Discoverer	32-03,3N	032-18,7E
Scarabeo 6	32-05,9N	030-44,3E
Discoverer Americas	32-15,5N	028-38,7E
Atwood Beacom	32-53,8N	035-01,1E
Pride North America	33-00,3N	033-43,3E
Estruc. Didon	33-47,9N	011-53,5E
Saipem 10000	33-56,6N	033-42,1E
Pride Sea Explorer	34-17,6N	011-48,4E
Sea Explorer	34-22,5N	011-32,0E
7 November	34-23,0N	012-15,0E
Isis	34-34,1N	012-31,6E
Noble Paul Romano	34-37,7N	014-40,4E
TransOcean Amirante	35-47,0N	014-31,2E
Zagreb 1	35-47,3N	014-31,6E
Sedco Express	35-47,5N	014-30,0E
Ensco 5004	35-52,8N	014-30,0E
Petrosaudi Discover	36-00,7N	011-59,9E
Jupiter	36-27,4N	035-41,9E

VII

Adriatic Sea-Ionian Sea.

Unknown	40-50,0N	018-17,0E
Bonaccia	43-36,0N	014-21,2E
Steward	44-12,8N	012-46,6E
Morena I	44-13,6N	012-29,0E
Annabella	44-13,7N	013-04,4E
Ika-A	44-21,5N	013-29,3E
Ida-B	44-26,8N	013-28,8E
Armida 1	44-28,5N	012-27,2E
Unknown	44-30,0N	013-00,0E
Irina	44-31,7N	013-22,8E
Ana	44-41,0N	013-16,1E
Ivana B	44-41,2N	013-13,1E
Vesna	44-41,2N	013-19,1E
Ivana E	44-44,7N	013-14,8E
Izabela South	44-57,5N	013-09,1E
Ocean King	44-58,5N	013-08,0E
Izabela North	44-58,8N	013-07,8E

Azov Sea-Black Sea

Deepwater Champion	43-52,1N	030-45,6E
Ocean Endeavor	44-01,6N	030-35,9E
Unknown	44-03,4N	030-09,3E
GSF Development Driller	44-20,9N	030-58,5E
Unknown	44-31,6N	029-32,9E
GSP Uranus	44-31,9N	029-28,1E
Unknown	44-32,7N	029-26,8E
Unknown	45-15,5N	031-49,2E
Ukraine	45-21,3N	030-54,2E
B-312	45-22,4N	030-55,3E
Tavrida	45-34,0N	032-22,2E
Sivash	45-35,1N	032-23,7E
Number 11	45-40,5N	031-41,1E
Number 10	45-42,7N	031-51,5E
Geolog-1	46-31,8N	037-01,0E