



ΑΓΓΕΛΙΕΣ ΓΙΑ ΤΟΥΣ ΝΑΥΤΙΛΛΟΜΕΝΟΥΣ



Μηνιαίο Τεύχος 12
31 Δεκεμβρίου 2014



Αγγελίες με αριθμό από 192 έως και 210

ΕΥΤΥΧΙΣΜΕΝΟΣ Ο ΚΑΙΝΟΥΡΙΟΣ ΧΡΟΝΟΣ

ΠΕΡΙΕΧΟΜΕΝΑ

	Σελίδα
I Ευρετήριο Αγγελιών	3
II Αγγελίες έκδοσης νέων Ναυτικών Χαρτών και Ναυτιλιακών Εκδόσεων	5
III Αγγελίες διόρθωσης Ναυτικών Χαρτών	8
IV Αγγελίες διόρθωσης Φαροδείκτη	13
V Αγγελίες διόρθωσης Πλοηγών	15
VI Αγγελίες διόρθωσης λοιπών Ν. Εκδόσεων	21
VII Προαγγελίες NAVAREA III	26

Επικολλήματα περιέχονται μετά το μέρος VII

Ταχυδρομική Διεύθυνση: ΠΟΛΕΜΙΚΟ ΝΑΥΤΙΚΟ,
ΥΔΡΟΓΡΑΦΙΚΗ ΥΠΗΡΕΣΙΑ,
Διεύθυνση Ασφάλειας Ναυσιπλοΐας
ΤΓΝ 1040, ΑΘΗΝΑ

Τηλ: (+30) 210 6551771
(+30) 210 6551770
(+30) 210 6551806

Fax: (+30) 210 6517811
(+30) 210 6551728

E-mail: nasf_hnhs@navy.mil.gr

Οι Αγγελίες είναι διαθέσιμες και στο δικτυακό τόπο της Υ.Υ : www.hnhs.gr

Πλοίαρχος Δ. Ευαγγελίδης Π.Ν.
Διοικητής

Οι Ετήσιες (Μόνιμες) αγγελίες, οι μηνιαίες αγγελίες για τους Ναυτιλλόμενους και τα Συμπληρωματικά φυλλάδια των Ναυτιλιακών Οδηγιών συντάσσονται με ευθύνη της Διεύθυνσης Ασφάλειας Ναυσιπλοΐας της ΥΥ. Όλες οι πληροφορίες που παρέχονται στις αγγελίες για τους Ναυτιλλόμενους αφορούν στους Ν. Χάρτες και στις Ν. Εκδόσεις και πρέπει να καταχωρούνται σε αυτές για να παραμένουν ενημερωμένες. Οι γεωγραφικές συντεταγμένες αναφέρονται στο γεωδαιτικό σύστημα αναφοράς του χάρτη που καλύπτει την περιοχή και έχει την μεγαλύτερη κλίμακα.

Τα όρια των τομέων των φανών, η ευθυγράμμιση των ιθυντήριων φανών και των φανών σε ευθυγράμμιση, η προτεινόμενη πορεία και ο τομέας των φανών κατεύθυνσης, δίνονται όπως τα βλέπει ο παρατηρητής από τη θάλασσα.

Όλες οι διοπτεύσεις αναφέρονται στον αληθή βορρά και μετρώνται κατά τη φορά των δεικτών του ρολογιού από 000° μέχρι 359°.

Οι ναυτιλλόμενοι παρακαλούνται να ενημερώνουν την Υδρογραφική Υπηρεσία ΠΝ, αμέσως μόλις εντοπίσουν κάποιο ναυτιλιακό κίνδυνο ή διαπιστώσουν διαφορές μεταξύ των στοιχείων που παρέχονται στους Ν. Χάρτες - Ν. Εκδόσεις και της πραγματικής κατάστασης, στην ταχυδρομική διεύθυνση, τηλέφωνα, και διεύθυνση ηλεκτρονικού ταχυδρομείου που αναγράφονται στο εξώφυλλο του τεύχους μηνιαίων αγγελιών ή στην πλησιέστερη Λιμενική Αρχή.

Για σβέσεις ή προβλήματα λειτουργίας των πυρσών (Φάρων, Φανών και Φωτοσημαντήρων) να ενημερώνεται αμέσως η Υπηρεσία Φάρων ΠΝ,

Στην Ταχυδρομική Διεύθυνση :

Υπηρεσία Φάρων, Τ.Κ 185 10 ΠΕΙΡΑΙΑΣ

Στα τηλέφωνα :

(+30) 210 4581508 , στο Fax: (+30) 210 4581410

Στην διεύθυνση ηλεκτρονικού ταχυδρομείου:

yf_meletvn@navy.mil.gr, ή η πλησιέστερη Λιμενική Αρχή, με ταυτόχρονη κοινοποίηση στην ΥΥ ΠΝ.

Οι αγγελίες, τα μηνύματα NAVTEX, οι προαγγελίες για τους ναυτιλλομένους και το δελτίο καιρού (METEO), είναι διαθέσιμα και στο δικτυακό τόπο της ΥΥ: www.hnhs.gr

Οι Ναυτιλλόμενοι μπορούν να προμηθεύονται το τεύχος των Ετήσιων (Μονίμων) αγγελιών καθώς και τα Μηνιαία τεύχη αγγελιών, δωρεάν από τα γραφεία πώλησης Ν. Χαρτών και Ν. Εκδόσεων της Υδρογραφικής Υπηρεσίας.

ΕΥΡΕΤΗΡΙΟ ΑΓΓΕΛΙΩΝ ΤΕΥΧΟΥΣ

Ν. ΧΑΡΤΕΣ ΚΑΙ Ν. ΕΚΔΟΣΕΙΣ ΠΟΥ ΕΠΗΡΕΑΖΟΝΤΑΙ

ΑΡΙΘΜΟΣ ΑΓΓΕΛΙΑΣ	ΣΕΛΙΔΑ	Ν. ΧΑΡΤΕΣ - Ν. ΕΚΔΟΣΕΙΣ
192	5	ΧΒΝ: 1194 (INT 3165),1424,3313,1091,1092,1093, 3681,1030,1031,1037,1657,953,1279
193	8	ΧΕΕ: (INT 3422) 2111
194	8	ΧΕΕ: 212/2
195	9	ΧΕΕ: 412, 412/6
196	9	ΧΕΕ: 421/1
197	10	ΧΕΕ: (INT 3772) 3111
198	10	ΧΕΕ: 311/1 (INT 3773)
199	11	ΧΕΕ: 311/1 (INT 3773)
200	11	ΧΕΕ: 4512
201	13	ΦΑΡΟΔΕΙΚΤΗΣ
202	15	ΠΛΟΗΓΟΣ ΤΟΜΟΣ Β΄
203	15	ΠΛΟΗΓΟΣ ΤΟΜΟΣ Β΄
204	15	ΠΛΟΗΓΟΣ ΤΟΜΟΣ Γ΄
205	17	ΠΛΟΗΓΟΣ ΤΟΜΟΣ Γ΄
206	17	ΠΛΟΗΓΟΣ ΤΟΜΟΣ Δ΄
207	19	ΠΛΟΗΓΟΣ ΤΟΜΟΣ Δ΄
208	19	ΠΛΟΗΓΟΣ ΤΟΜΟΣ Δ΄
209	21	ΕΥΡΕΤΗΡΙΟ Ν. ΧΑΡΤΩΝ & Ν. ΕΚΔΟΣΕΩΝ
210	23	ΣΥΝΟΠΤΙΚΟΣ ΠΙΝΑΚΑΣ ΑΓΓΕΛΙΩΝ ΕΤΟΥΣ 2014

ΕΥΡΕΤΗΡΙΟ Ν. ΧΑΡΤΩΝ ΚΑΙ Ν. ΕΚΔΟΣΕΩΝ ΤΕΥΧΟΥΣ

ΑΓΓΕΛΙΕΣ ΠΟΥ ΤΟ ΕΠΗΡΕΑΖΟΥΝ

Ν. ΧΑΡΤΕΣ ΚΑΙ Ν. ΕΚΔΟΣΕΙΣ	ΑΓΓΕΛΙΕΣ
ΧΒΝ: 1194(INT 3165),1424,3313,1091,1092, 1093,3681,1030,1031,1037,1657,953, 1279	192
ΧΕΕ: 212/2	194
ΧΕΕ: 311/1 (INT 3773)	198,199
ΧΕΕ: 412, 412/6	195
ΧΕΕ: 421/1	196
ΧΕΕ: (INT 3422) 2111	193
ΧΕΕ: (INT 3772) 3111	197
ΧΕΕ: 4512	200
ΦΑΡΟΔΕΙΚΤΗΣ	201
ΠΛΟΗΓΟΣ ΤΟΜΟΣ Β΄	202
ΠΛΟΗΓΟΣ ΤΟΜΟΣ Β΄	203
ΠΛΟΗΓΟΣ ΤΟΜΟΣ Γ΄	204
ΠΛΟΗΓΟΣ ΤΟΜΟΣ Γ΄	204
ΠΛΟΗΓΟΣ ΤΟΜΟΣ Δ΄	206
ΠΛΟΗΓΟΣ ΤΟΜΟΣ Δ΄	207
ΠΛΟΗΓΟΣ ΤΟΜΟΣ Δ΄	208
ΕΥΡΕΤΗΡΙΟ Ν. ΧΑΡΤΩΝ & Ν. ΕΚΔΟΣΕΩΝ	209
ΣΥΝΟΠΤΙΚΟΣ ΠΙΝΑΚΑΣ ΑΓΓΕΛΙΩΝ ΕΤΟΥΣ 2014	210

II

Αριθ. Αγγελ. 192/14

ΜΕΣΟΓΕΙΟΣ ΘΑΛΑΣΣΑ - ΕΛΛΑΣ - Νέα Έκδοση – Κατάργηση ΧΒΝ.

1. Από το Βρετανικό Ναυαρχείο εκδόθηκαν ως «Νέα Έκδοση» οι παρακάτω ΧΒΝ:

<u>Αρ. Χάρτη</u>	<u>Τίτλος Χάρτη</u>	<u>Κλίμακα 1:</u>	<u>Έκδοση</u>
1194 INT 3165	International Chart Series, Mediterranean Sea, Spain-South East Coast, Cartagena.	10,000	ΙΟΥΝ.. 2014
1424	Mediterranean Sea, Ports on the South and West Coasts of Corse. Golfe D'Ajaccio and Golfe de Valinco. Ajaccio. Propriano. Bonifacio.	60,000 10,000 10,000 7,500	ΙΟΥΝ. 2014
3313	Black Sea-Georgia, Sokhumi to Bat'umi. Sokhumi.	150,000 15,000	ΙΟΥΛ. 2014
1091	Mediterranean Sea-Greece, Nisos Kriti.	300,000	ΙΟΥΛ. 2014
1092	Mediterranean Sea, Western Approaches to the Aegean Sea.	300,000	ΙΟΥΛ. 2014
1093	Aegean Sea-Greece, Steno Antikythiron to Steno Kafirea.	300,000	ΙΟΥΛ.2014
3681	Greece, Kriti-Western Part	150,000	ΙΟΥΛ.2014
1030	Greece-South Coast, South-West Entrance Channels to the Aegean Sea.	150,000	ΙΟΥΛ.2014
1031	Aegean Sea-Greece, Άκρα Γέρακας to Nisos Kέα.	150,000	ΙΟΥΛ.2014
1037	Aegean Sea- Greece, Nisída Falkonéra to Nisos Íos.	150,000	ΙΟΥΛ.2014
1657	Greece-East Coast, Saronικός Κόλπος.	100,000	ΙΟΥΛ.2014
953	Italy- West Coast, Approaches to Civitavecchia. Civitavecchia.	30,000 10,000	ΑΥΓ. 2014

II

1279 Black Sea – Turkey, Ordu, Trabzon, Rize and Hopa with Approaches. ΣΕΠ. 2014

Ⓐ	Trabzon.	12,500
Ⓑ	Approaches to Trabzon.	100,000
Ⓒ	Ordu.	25,000
Ⓓ	Approaches to Ordu.	100,000
Ⓔ	Rize.	12,500
Ⓕ	Approaches to Rize.	100,000
Ⓖ	Hopa.	12,500
Ⓗ	Approaches to Hopa.	100,000

2. Με τη νέα Έκδοση καταργούνται οι παρακάτω ΧΒΝ.

<u>Αρ. Χάρτη</u>	<u>Τίτλος Χάρτη</u>	<u>Έκδοση</u>
1194 INT 3165	International Chart Series, Mediterranean Sea, Spain-South East Coast, Cartagena.	ΙΟΥΝ. 2008
1424	Mediterranean Sea, Ports on the South and West Coasts of Corse.	ΜΑΡ. 1987
3313	Black Sea-Georgia, Sokhumi to Bat'umi.	ΑΥΓ. 2013
1091	Mediterranean Sea-Greece, Nisos Kriti.	ΝΟΕ. 2010
1092	Mediterranean Sea, Western Approaches to the Aegean Sea.	ΟΚΤ. 2010
1093	Aegean Sea-Greece, Steno Antikythron to Steno Kafirea.	ΔΕΚ. 2010
3681	Greece, Kriti-Western Part	ΝΟΕ. 2010

II

1030	Greece-South Coast, South-West Entrance Channels to the Aegean Sea.	ΑΥΓ. 2010
1031	Aegean Sea-Greece, Άκρα Γέρακας to Νίσος Κέα.	ΑΥΓ. 2010
1037	Aegean Sea- Greece, Νισίδα Falkonéra to Νίσος Ίος.	ΝΟΕ. 2010
1657	Greece-East Coast, Saronικός Κόλπος.	ΑΥΓ. 2010
953	Italy- West Coast, Approaches to Civitavecchia.	ΑΠΡ. 2013
1279	Black Sea – Turkey, Ordu, Trabzon, Rize and Hopa with Approaches.	ΦΕΒ. 2013

(Πληροφορία : Τεύχη Αγγλικών Αγγελιών: 26,28,29,30,33,37/2014)

III

Αριθ. Αγγελ. 193/14

**ΜΕΣΟΓΕΙΟΣ ΘΑΛΑΣΣΑ - ΕΛΛΑΣ - Ιόνιο Πέλαγος - Νήσος Ερεϊκούσσα –
Ενημέρωση ΧΕΕ.**

Να διαγραφεί το σύμβολο :  , στη θέση : 39°54'00'' Β - 019°34'33'' Α.

ΧΕΕ: (INT 3422) **2111** [83/2014]

(Πληροφορία: ΥΥ)

Αριθ. Αγγελ. 194/14

**ΜΕΣΟΓΕΙΟΣ ΘΑΛΑΣΣΑ - ΕΛΛΑΣ – Ιόνιο Πέλαγος – Διάυλος Ηγουμενίτσας –
Μετατόπιση Φωτοσημαντήρων Διαύλου.**

Σχετική Προαγγελία 1334/2014

1. Το συνημμένο επικόλλημα (Α), που αφορά στη νέα οριοθέτηση του Διαύλου Ηγουμενίτσας και στην κατασκευή του ύφαλου κυματοθραύστη προ της Άκρας Δρέπανο να τοποθετηθεί σε περίπου θέση :
39°30,0' Β - 020°13,0' Α. (WGS 84).
2. Το συνημμένο επικόλλημα (Β), που αφορά στη νέα οριοθέτηση του Διαύλου Ηγουμενίτσας και στην κατασκευή του ύφαλου κυματοθραύστη προ της Άκρας Δρέπανο να τοποθετηθεί σε περίπου θέση :
39°30,0' Β - 020°13,0' Α (WGS 84).

ΧΕΕ: **212/2** «ΠΡΟΣΓΕΙΑ ΟΡΜΟΥ ΚΑΙ ΛΙΜΕΝΑ ΗΓΟΥΜΕΝΙΤΣΑΣ» λιμενοδείκτης
« **(Α)** ΔΙΑΥΛΟΣ ΗΓΟΥΜΕΝΙΤΣΑΣ» (1), **212/2** «ΠΡΟΣΓΕΙΑ ΟΡΜΟΥ ΚΑΙ
ΛΙΜΕΝΑ ΗΓΟΥΜΕΝΙΤΣΑΣ» (2) [17/2013]

(Πληροφορία: Υ. Φάρων – Κ.Λ Ηγουμενίτσας)

III

Αριθ. Αγγελ. 195/14

ΜΕΣΟΓΕΙΟΣ ΘΑΛΑΣΣΑ - ΕΛΛΑΣ – Κόλπος Ελευσίνας – Όρμος Βλίχα – Λιμένας Ελευσίνας – Επαναλειτουργία Φανών – Ενημέρωση ΧΕΕ.

1. Να διαγραφεί η επίτμηση : (εσβ), παράπλευρα και δεξιά των χαρακτηριστικών του φανού στη θέση : $38^{\circ}01'58,6''$ Β - $023^{\circ}32'31''$ Α (Κεφαλή προβλήτα λιμένα Ελευσίνας).
2. Να διαγραφεί η επίτμηση : (εσβ), κάτω από τα χαρακτηριστικά του φανού στη θέση: $38^{\circ}02'17,8''$ Β - $023^{\circ}31'59,1''$ Α (Κεφαλή προβλήτα Ελευσίνας).
3. Να διαγραφεί η επίτμηση : (exting), παράπλευρα και αριστερά των χαρακτηριστικών του φανού στη θέση : $38^{\circ}01'58,6''$ Β - $023^{\circ}32'31''$ Α (Κεφαλή προβλήτα λιμένα Ελευσίνας).

ΧΕΕ: **412/6** «ΚΟΛΠΟΣ ΕΛΕΥΣΙΝΑΣ» (1,2), **412/6** «ΚΟΛΠΟΣ ΕΛΕΥΣΙΝΑΣ» (Λιμενοδείκτης «ΛΙΜΕΝΑΣ ΕΛΕΥΣΙΝΑΣ» (1) [95/2014], **412** (INT 3760) (3) [131/2014]

(Πληροφορία: Κ.Λ Ελευσίνας)

Αριθ. Αγγελ. 196/14

ΜΕΣΟΓΕΙΟΣ ΘΑΛΑΣΣΑ - ΕΛΛΑΣ – Αιγαίο Πέλαγος – Νήσος Μύκονος - Όρμος Κόρφος – Διαγραφή Ναυαγίου.

Να διαγραφεί το σύμβολο :  , στη θέση : $37^{\circ}25'52''$ Β - $025^{\circ}19'11''$ Α.



ΧΕΕ: **421/1** «ΠΡΟΣΓΕΙΑ ΚΑΙ ΛΙΜΗΝ ΜΥΚΟΝΟΥ» [168/2013]

(Πληροφορία: ΥΥ)

III

Αριθ. Αγγελ. 197/14

ΜΕΣΟΓΕΙΟΣ ΘΑΛΑΣΣΑ - ΕΛΛΑΣ - Θερμαϊκός Κόλπος και Όρμος Θεσσαλονίκης - Τοποθέτηση Ανακλαστήρων Radar.

1. Να διορθωθούν σε :  Fl.G 7,5s, τα χαρακτηριστικά του φωτοσημαντήρα στη θέση: 40°21'50'' Β - 022°52'50'' Α.
2. Να διορθωθούν σε :  Fl.Y2s, τα χαρακτηριστικά του φωτοσημαντήρα στη θέση: 40°37'14'' Β - 022°56'37'' Α.


ΧΕΕ: (INT 3772) **3111** [144/2014]

(Πληροφορία: Υ. Φάρων)

Αριθ. Αγγελ. 198/14

ΜΕΣΟΓΕΙΟΣ ΘΑΛΑΣΣΑ - ΕΛΛΑΣ - Θερμαϊκός Κόλπος - Κόλπος Θεσσαλονίκης - Ενημέρωση ΧΕΕ.

Σχετικές Προαγγελίες 1468,1469/2014

1. Το συνημμένο επικόλλημα (Α), να τοποθετηθεί σε περίπου θέση : 40°34'57'' Β - 022°53'24'' Α.
2. Το συνημμένο επικόλλημα (Β), να τοποθετηθεί σε περίπου θέση : 40°35'06'' Β - 022°55'12'' Α.
3. Να διορθωθούν σε :  Fl.Y2s, τα χαρακτηριστικά του φωτοσημαντήρα στη θέση : 40°37'14'' Β - 022°56'37'' Α.

ΧΕΕ: **311/1** (INT 3773) [144/2014]

(Πληροφορία: Υ. Φάρων)

III

Αριθ. Αγγελ. **199/14**

**ΜΕΣΟΓΕΙΟΣ ΘΑΛΑΣΣΑ - ΕΛΛΑΣ – Θερμαικός Κόλπος – Λιμένας Θεσσαλονίκης
– Αλλαγή Ορίων Αγκυροβολίου – Ενημέρωση ΧΕΕ.**

1. Να διαγραφεί το σύμβολο :  , μεταξύ των σημείων :

α. 40°37'30'' Β - 022°56'12'' Α.

β. 40°36'00'' Β - 022°56'09'' Α.

γ. 40°35'42'' Β - 022°54'33'' Α.

δ. 40°37'30'' Β - 022°54'42'' Α.

ε. 40°37'30'' Β - 022°55'24'' Α.

2. Να σημειωθεί το σύμβολο :  , μεταξύ των σημείων :

α. 40°37'30'' Β - 022°55'24'' Α.

β. 40°37'30'' Β - 022°56'12'' Α.

γ. 40°36'00'' Β - 022°56'12'' Α.

δ. 40°35'48'' Β - 022°55'24'' Α.

ε. 40°37'30'' Β - 022°55'24'' Α.

ΧΕΕ: **311/1** (INT 3773) [198/2014]

(Πληροφορία: Κ.Λ Θεσσαλονίκης)

Αριθ. Αγγελ. **200/14**

**ΜΕΣΟΓΕΙΟΣ ΘΑΛΑΣΣΑ - ΕΛΛΑΣ - Δωδεκάνησα – Ν. Κως – Ανατολικές Ακτές –
Απαγόρευση Διέλευσης Πλοίων.**

Σχετική Προαγγελία 1086/2014

1. Το συνημμένο επικόλλημα (Α), να τοποθετηθεί σε περίπου θέση :
36°53'30'' Β - 027°21'00'' Α.

2. Το συνημμένο επικόλλημα (Β), να τοποθετηθεί στην περίπου θέση :
36°47'30'' Β - 027°06'30'' Α.

ΧΕΕ: **4512** [113/2013]

(Πληροφορία: Λ/Χ Κω)

III

IV

ΟΔΗΓΙΕΣ ΔΙΟΡΘΩΣΕΩΣ ΦΑΡΟΔΕΙΚΤΗ ΕΛΛΗΝΙΚΩΝ ΑΚΤΩΝ ΕΚΔΟΣΕΩΣ 2011

1. Οι διορθώσεις (αλλαγές, προσθήκες, διαγραφές) του Φαροδείκτη περιέχονται στο μέρος IV των μηνιαίων τευχών των Αγγελιών για τους Ναυτιλλόμενους και δίδονται κατά στήλες ως ακολούθως:
 - α. **Πρώτη στήλη:** Αναγράφεται ο Αριθμός Ελληνικού Φαροδείκτη (ΑΕΦ) που επηρεάζεται από την διόρθωση. Εφόσον ο αναγραφόμενος ΑΕΦ δεν υπάρχει στον Φαροδείκτη, τότε πρόκειται για νέο και τα στοιχεία του πρέπει να καταχωρηθούν στην ανάλογη μεταξύ των ΑΕΦ σειρά του Φαροδείκτη.
 - β. **Λοιπές στήλες:**
 - (1) Τα στοιχεία των διορθώσεων δίδονται ανά στήλες. Τα παλαιά στοιχεία διαγράφονται και αναγράφονται αντίστοιχα τα νέα. Στις στήλες που δεν επηρεάζονται σημειώνονται δύο παύλες (- -).
 - (2) Με **πλάγια γράμματα** δίδονται οδηγίες για να καλυφθούν ειδικές περιπτώσεις(διαγραφή στήλης ή όλων των στηλών φανού που καταργείται) - Σημαντήρες.
2. Συνιστάται μικρής εκτάσεως διορθώσεις να καταχωρούνται με το χέρι, ενώ προσθήκες νέων ΑΕΦ ή διορθώσεις μεγάλης έκτασης να αποκόπτονται και να επικολλούνται στο Φαροδείκτη.
3. Οι μηνιαίες διορθώσεις να καταχωρούνται στον «**Πίνακα Διορθώσεων**».

Αριθ. Αγγελ. 201/14

1	2	3	4	5	6	7	8
---	---	---	---	---	---	---	---

ΟΥΔΕΜΙΑ

IV

V

Αριθ. Αγγελ. 202/14

ΠΛΟΗΓΟΣ ΤΟΜΟΣ Β΄ (Εκδόσεως 2004) – Συμπληρωματικό Φυλλάδιο 5/2013 – Κόλπος Ελευσίνας – Όρμος Βλίχα – Λιμένας Ελευσίνας – Επαναλειτουργία Φανών – Ενημέρωση Πλοηγού.

Στο κείμενο του Συμπληρωματικού Φυλλαδίου της σελίδας **300** στίχος **A65 Αντί** : «κατακόρυφα φώταπροσωρινά (2013).», **διάβαζε** : «κατακόρυφα φώτα.»

Στο κείμενο του Συμπληρωματικού Φυλλαδίου της σελίδας **302** στίχοι : **Δ5-6 Αντί** : «ερυθρά φώτα.....προσωρινά (2013).» **διάβαζε** : «ερυθρά φώτα.»

(Πληροφορία: Κ.Λ Ελευσίνας)

Αριθ. Αγγελ. 203/14

ΠΛΟΗΓΟΣ ΤΟΜΟΣ Β΄ (Εκδόσεως 2004) – Συμπληρωματικό Φυλλάδιο 5/2013 – Αιγαίο Πέλαγος – Νήσος Μύκονος – Όρμος Κόρφος – Διαγραφή Ναυαγίου.

497

Δ53-56 Διάγραψε : «Σε μικρήμένου πλοίου.»

(Πληροφορία: ΥΥ)

Αριθ. Αγγελ. 204/14

ΠΛΟΗΓΟΣ ΤΟΜΟΣ Γ΄ (Εκδόσεως 2011) – Θερμαϊκός Κόλπος – Κόλπος Θεσσαλονίκης – Προσθήκη Ανακλαστήρων Radar – Ενημέρωση Πλοηγού.

301

A24 Μετά : «σημαντήρας με στήλη).», **διάβαζε** : «με στήλη), ο οποίος φέρει ανακλαστήρα Radar.»

312

Δ56 Αντί : «σημαντήρας με στήλη).», **διάβαζε** : «με στήλη), ο οποίος φέρει ανακλαστήρα Radar.»

(Πληροφορία: Υ. Φάρων)

V

V

Αριθ. Αγγελ. 205/14

ΠΛΟΗΓΟΣ ΤΟΜΟΣ Γ΄ (Εκδόσεως 2011) – Θερμαϊκός Κόλπος – Κόλπος Θεσσαλονίκης – Προσθήκη Ηχητικών Σημάτων, Ανακλαστήρων Radar – Ενημέρωση Πλοηγού.

298

A33 Μετά : «(Κ)», **διάβαζε :** «και επιπλέον φέρει ανακλαστήρα Radar, καθώς και κέρας που εκπέμπει το Μορσικό (Α).»

306

A40 Μετά : «εκπέμπει το γράμμα (Τ).», **διάβαζε :** «Ο παραπάνω φωτοσημαντήρας επιπλέον φέρει ανακλαστήρα Radar, καθώς και κέρας που εκπέμπει το Μορσικό (U).»

(Πληροφορία: Υ. Φάρων)

Αριθ. Αγγελ. 206/14

ΠΛΟΗΓΟΣ ΤΟΜΟΣ Δ΄ (Εκδόσεως 2012) – Δωδεκάνησα – Ν. Κως – Ανατολικές Ακτές – Ενημέρωση Πλοηγού.

212

A49 Μετά : «νότιο βραχώδη.», **πρόσθεσε :** «**Απαγορεύεται** η διέλευση όλων των πλοίων στη θαλάσσια περιοχή Ακρωτηρίου Λούρος κατά την χρονική περίοδο από την 1^η Μαΐου μέχρι και 31 Οκτωβρίου εκάστου έτους, λόγω δραστηριοποίησης μέσων αναψυχής (αετοσανίδα/(kite-surf). Τα πλοία που ναυσιπλοούν στην ευρύτερη περιοχή μεταξύ της Α. Λούρος και Α. Αγ. Φωκάς υποχρεούνται να τηρούν αυξημένη προσοχή προς αποφυγή ατυχήματος.»

(Πληροφορία: Λ/Χ Κω)

V

V

Αριθ. Αγγελ. 207/14

ΠΛΟΗΓΟΣ ΤΟΜΟΣ Δ΄ (Εκδόσεως 2012) – Δωδεκάνησα – Ν. Κως – Βόρειες Ακτές – Ενημέρωση Πλοηγού.

216

A43 Μετά : «μίλια ανοιχτά.», **πρόσθεσε :** « Σε απόσταση τρία (3) περίπου ν. μίλια βορειοανατολικά από το λιμενίσκο Μαστιχάρι και μέχρι 1,5 δέκατα του μιλίου ανοιχτά των ακτών υπάρχει περιοχή όπου δραστηριοποιούνται μέσα αναψυχής (αετοσανίδα/kite-surf) κατά την χρονική περίοδο από την 1^η Μαΐου μέχρι και την 31^η Οκτωβρίου εκάστου έτους.»

(Πληροφορία : Λ/Χ Κω)

Αριθ. Αγγελ. 208/14

ΠΛΟΗΓΟΣ ΤΟΜΟΣ Δ΄ (Εκδόσεως 2012) – Νήσος Λέσβος – Κόλπος Γέρας – Σκάλα Λουτρών – Ενημέρωση Πλοηγού.

87

Δ61-62 Διάγραψε : «Στη Ν είσοδο.....προσαραγμένο δεξαμενόπλοιο.»

(Πληροφορία : Κ.Λ Μυτιλήνης)

VI

Αριθ. Αγγελ. 209/2014

**ΜΕΣΟΓΕΙΟΣ ΘΑΛΑΣΣΑ – ΕΛΛΑΣ – Έκδοση, Κατάργηση ΧΕΕ – Ενημέρωση
Ευρετηρίου Ν. Χαρτών και Ν. Εκδόσεων της ΥΥ (15^η Έκδοση 2014)**

ΟΥΔΕΜΙΑ

(Πληροφορία: ΥΥ)

VI

Αριθ. Αγγελ. 210/2014

ΜΕΣΟΓΕΙΟΣ ΘΑΛΑΣΣΑ – ΕΛΛΑΣ – Πίνακας χαρτών και Ν. Εκδόσεων που επηρεάστηκαν από τις αγγελίες για τους Ναυτιλλόμενους κατά το έτος 2014.

ΑΡΙΘΜΟΣ ΧΑΡΤΗ	ΑΡΙΘΜΟΣ ΑΓΓΕΛΙΑΣ
BX 02	18
4	36,113,132,146
21 (INT 3416)	109
22 (INT 3418)	109
28	54
030	124,179
31 (INT 3704)	19,20
32	99
33	38,96,130
40	124,180
41 (INT 3702)	37,128
42	113,127,168
44 (INT 3714)	181
45	147
130	52
140/9	39
155	163
211	83
(INT 3492) 212	83,177
212/1 (INT 3493)	161
212/2	194
213/2	17,33,69,82,143
221/2	178
221/3	32
222/2	160
232	68,125
232/2	67
311/1 (INT 3773)	144,198,199
311/2	15 (Αγγελ. Έκδ. ΧΕΕ)
312/1 (INT 3768)	165
321	94 (Αγγελ. Εκδ.ΧΕΕ), 115
321/1 (INT 3777)	167
321/3	100
322	98
322/1	40
323	166
(INT 3724) 331	96
332	56
332/2	183
333 (INT 3726)	38
375	55,135

VI

411 (INT 3728)	34,35
412 (INT 3760)	53,131,195
412/5	70
412/6	95,195
412/8	84
412/9	53
414	52
415	134
415/2	126
415/3	116
(INT 3732) 421	114,133
421/1	196
421/3	72
421/7	164
422	111
422/2	97
(INT 3734) 423	112,129
(INT 3736) 424	111,168
431/1	110
433/2	30 (Αγγελ. Εκδ.ΧΕΕ), 71
443	162
451	21,22,148
451/1	16 (Αγγελ. Εκδ. ΧΕΕ), 85,184
451/3	145
452	86,149
453	150
(INT 3422) 2111	83,193
2131	159
2311	124
(INT 3772) 3111	144,197
3211	73
3212 (INT 3776)	73
3221	99,182
4512	200

ΕΚΔΟΣΕΙΣ

ΦΑΡΟΔΕΙΚΤΗΣ ΕΚΔΟΣΕΩΣ 2011	23,41,57,74,87,101,117,136,151,169,185,201
ΠΛΟΗΓΟΣ Α΄ ΕΚΔΟΣΕΩΣ (1996) Συμπληρωματικό Φυλλάδιο 8/2013	42,43,44,58,75,76,88,89,102,137,138,152,153,170, 171
ΠΛΟΗΓΟΣ Β΄ ΕΚΔΟΣΕΩΣ (2004) Συμπληρωματικό Φυλλάδιο 5/2013	24,25,45,59,60,61,62,77,118,119,154,172,173,186, 202,203
ΠΛΟΗΓΟΣ Γ΄ ΕΚΔΟΣΕΩΣ (2011)	46,78,90,103,104,120,155,204,205

VI

ΠΛΟΗΓΟΣ Δ΄ ΕΚΔΟΣΕΩΣ (2012)	27,47,63,64,79,91,92,105,106,121,140,156,174,187, 188,189,190,206,207,208
ΕΥΡΕΤΗΡΙΟ ΝΑΥΤΙΚΩΝ ΧΑΡΤΩΝ ΚΑΙ ΝΑΥΤΙΛΙΑΚΩΝ ΕΚΔΟΣΕΩΝ	81 (Αγγελ. Εκδ. Ευρετηρίου) 93,107,122,141,157,175,191,209

ΤΕΛΟΣ ΑΓΓΕΛΙΩΝ ΠΟΥ ΕΚΔΟΘΗΚΑΝ ΑΠΟ ΤΗΝ ΥΥ ΓΙΑ ΤΟ ΕΤΟΣ 2014.

VII

Προαγγελίες για τους Ναυτιλλόμενους της Περιοχής
Μεσογείου - Μαύρης Θάλασσας (περιοχής III) που Ισχύουν
την 09^η Δεκεμβρίου 2014
Σχετική Αγγελία αριθ. 13/2014

113/13 WESTERN MEDITERRANEAN SEA - TUNISIA NORTH
"KELIBIA" Tunisian NAVTEX station off air.

263/13 BLACK SEA - GEORGIA

1.- Restricted area established bounded by:

43-23.08N 040-00.36E

43-14.42N 039-48.54E

43-12.02N 040-00.24E

43-05.42N 040-04.24E

43-02.00N 040-09.00E

42-59.06N 040-14.48E

42-58.06N 040-23.36E

42-55.30N 040-28.48E

42-54.36N 040-35.12E

42-54.00N 040-43.48E

42-52.24N 040-46.00E

42-49.00N 040-51.30E

42-43.24N 040-55.00E

42-39.24N 040-59.36E

42-37.24N 041-05.24E

42-36.24N 041-13.00E

42-35.24N 041-15.18E

42-31.06N 041-17.00E

42-23.07N 041-18.23E

42-24.30N 041-33.23E.

2.- Cancel NAVAREA III 331/12.

452/14 EASTERN MEDITERRANEAN SEA - TURKEY

1.- Pipe laying operations until 15 JAN15, in vicinity the line joining the following positions:

35-59,0N 032-49,0E

35-22,9N 033-04,9E.

3NM berth requested.

2.- Cancel this message on 312359 UTC JAN15.

509/14 BLACK SEA - KERCH STRAIT

1.- Cable laying operations along the line joining the following positions:

44-58.38N 036-54.72E

44-56.41N 036-50.60E

44-52.70N 036-41.60E

44-50.83N 036-36.02E

VII

44-50.25N 036-34.12E
44-49.02N 036-30.52E
44-48.55N 036-28.26E
44-47.09N 036-21.94E
44-46.11N 036-18.62E
44-43.84N 036-12.03E
44-43.14N 036-10.54E.

Anchorage prohibited at distance of 500 metres along the trackline joining these positions.

531/14 WESTERN MEDITERRANEAN SEA - ALGERIA

"RAS ROSA" lighthouse in position 36-56.8N 008-14.4E unlit.

536/14 EASTERN MEDITERRANEAN SEA - TURKEY

1.- Seismic survey operations by "BARBAROS HAYREDDIN PASA", M/V "BRAVO SUPPORTER" and M/V "DEEP SUPPORTER", from 20 OCT14 to 30 DEC14, in area bounded by:

35-12.2N 034-48.9E
34-41.4N 034-48.0E
34-28.0N 033-50.0E
34-08.0N 033-50.0E
34-05.0N 033-10.0E
34-22.0N 033-10.0E
34-45.0N 034-13.0E.

6 NM berth requested.

2.- Cancel NAVAREA III 501/14.

3.- Cancel this message on 302359 UTC DEC14.

561/14 EASTERN MEDITERRANEAN SEA - SYRIA

"BANIYAS" lighthouse in position 35-08.8N 035-55.2E light unreliable.

562/14 WESTERN MEDITERRANEAN SEA - ALGERIA

"RAS TENES" lighthouse in position 36-33.0N 001-20.5E unlit.

564/14 BLACK SEA - ROMANIA

Offshore rig "GSF DEVELOPMENT DRILLER" established in 44-20.88N 030-58.46E.

Wide berth requested.

576/14 BLACK SEA - ROMANIA

Platform "GSP URANUS" established in 44-31.95N 029-28.07E.

Wide berth requested.

VII

- 581/14 AZOV SEA AND BLACK SEA
NAVTEX "KERCH" station off air.
NAVTEX "BERDIANSK" in 46-38.2N 036-45.7E. Radio center is started up and functioning to schedule and format of "KERCH" NAVTEX radio center.
- 582/14 EASTERN MEDITERRANEAN SEA – EGYPT
Offshore rig "SCARABEO 6" established in position: 32-05.90N 030-44.33E.
Wide berth requested.
- 588/14 EASTERN MEDITERRANEAN SEA-TURKEY
1.- Pipe laying operations from 12 NOV 14 to 31 JUL 15, along track between 35-48.37N 032-55.05E and 35-24.23N 033-04.78E.
Wide berth requested.
2.- Cancel this message on 312359 UTC JUL15.
- 590/14 STRAIT OF CANAKKALE
1.- Underwater cable operation by ships "JIULIO VERNE" and "ASTREA", from 15 NOV14 to 31DEC14, in area bounded by:
40-21.00N 026-36.75E
40-19.50N 026-36.75E
40-19.50N 026-39.25E
40-21.00N 026-39.25E
Wide berth requested.
2.- Cancel this message on 312359 UTC DEC14.
- 600/14 EASTERN MEDITERRANEAN SEA - CYPRUS
1.- Exploration activities till 20 FEB15, in areas bounded by:
AREA A
33-33.0N 033-12.0E
33-53.0N 033-15.0E
34-07.0N 033-53.0E
33-53.0N 033-57.0E.
AREA B
34-11.0N 033-59.0E
34-27.0N 033-53.0E
34-27.0N 034-38.0E
34-11.0N 034-28.0E.
All ships are further requested to keep a sharp lookout maintaining 5 NM from the exploration vessels.
2.- Cancel NAVAREA III 454/14.
3.- Cancel this message on 202359 UTC FEB15.

VII

- 607/14 EASTERN MEDITERRANEAN SEA - LIBYA
- 1.- Currentmeter have been moored in position 32-39.67N 017-56.02E.
1000 metres berth requested of the mentioned position.
 - 2.- Cancel this message on 152359 UTC JAN15.
- 612/14 EASTERN MEDITERRANEAN SEA - EGYPT
- 1.- Drilling platform "MARIDIVE 520" established on 31-24.0N 030-12.3E.
Wide berth requested.
 - 2.- Cancel this message on 242359 UTC DEC14.
- 613/14 EASTERN MEDITERRANEAN SEA - EGYPT
- 1.- Drilling platform "EL QAHER-2" established on 31-21.24N 030-08.12E.
Wide berth requested.
 - 2.- Cancel this message on 192359 UTC DEC14.
- 615/14 EASTERN MEDITERRANEAN SEA - MALTA
- Oil rig "TRANSOCEAN AMIRANTE" established in 35-47.05N 014-31.24E.
Wide berth of 500 m requested.
- 616/14 EASTERN MEDITERRANEAN SEA - MALTA
- Oil rig "ATWOOD SOUTHERN CROSS" is moving from 35-47.9N 014-28.7E to bounded for Turkey.
- 617/14 BLACK SEA - CRIMEAN COAST
- 1.- Gunnery firing exercises 01 thru 31 DEC14 from 0500 UTC to 1700 UTC, area bounded by:
44-41.0N 032-12.0E
44-48.0N 032-08.0E
45-00.0N 032-16.0E
44-54.0N 032-33.0E
44-42.0N 032-49.0E
44-37.0N 032-40.0E.
 - 2.- Cancel this message on 311800 UTC DEC14.
- 619/14 WESTERN MEDITERRANEAN SEA - TUNISIA NORTH
- 1.- Hydrographic campaign from 01 to 31 DEC14 by the ship "OGX EXPLORA", in area bounded by:
38-02.4N 008-00.2E
38-13.6N 009-38.3E

VII

38-13.6N 009-47.2E

38-09.8N 010-48.6E.

1000 metres berth requested.

2.- Cancel NAVAREA III 618/14.

3.- Cancel this message on 312359 UTC DEC14.

631/14 MEDITERRANEAN AND BLACK SEAS

NAVAREA III Warnings in force on 09 DEC14 at 0600 UTC.

2013: 113, 263.

2014: 452, 509, 531, 536, 561, 562, 564, 576, 581, 582, 588, 590, 600,
607, 612, 613, 614, 615, 616, 617, 619, 629, 631.

1.- Only those less than 42 days old are daily broadcasted on SafetyNET at 1200 UTC and 2400 UTC.

2.- All NAVAREA III warnings in force are available on the web-site www.armada.mde.es/ihtm/.

3.- New NAVAREA III warnings are also printed in the weekly edition of Spanish Notices to Mariners (section 5).

4.- Cancel this message on 152359 UTC DEC14.

VII

SECTION B

Summary of drilling rigs updated to NAVAREA III 631/14 warning.
Mediterranean Sea S/SE.

El Qaher-2	31-21,2N	030-08,1E
Maridive 520	31-24,0N	030-12,3E
Unknown	31-24,1N	030-02,0E
Unknown	31-24,5N	030-04,2E
Sneferu	31-26,2N	032-58,0E
P. Fouad	31-30,9N	032-31,6E
Atwood Aurora	31-36,3N	030-04,7E
Karous	31-37,8N	032-14,1E
Key Manhattan	31-39,5N	032-40,7E
Mari-B	31-44,9N	034-18,3E
Maersk Gardein	31-46,0N	030-34,5E
JP Bussel	31-46,1N	031-20,6E
Temsah SE-1	31-48,4N	031-18,4E
Senefru	31-48,9N	030-56,1E
Rosetta 1	31-50,8N	030-31,2E
Ocean Lexington	31-53,2N	031-53,4E
El Qaher-1	31-54,3N	031-54,0E
Scarabeo 4	31-54,4N	032-05,3E
Key Singapore	31-55,2N	031-51,2E
Adryatic 4	31-55,5N	032-31,3E
Unknown	31-56,7N	031-09,2E
Maersk Discoverer	32-03,3N	032-18,7E
Scarabeo 6	32-05,9N	030-44,3E
Discoverer Americas	32-15,5N	028-38,7E
Atwood Beacom	32-53,8N	035-01,1E
Pride North America	33-00,3N	033-43,3E
Estruc. Didon	33-47,9N	011-53,5E
Saipem 10000	33-56,6N	033-42,1E
Pride Sea Explorer	34-17,6N	011-48,4E
Sea Explorer	34-22,5N	011-32,0E
7 November	34-23,0N	012-15,0E
Isis	34-34,1N	012-31,6E
Noble Paul Romano	34-37,7N	014-40,4E
TransOcean Amirante	35-47,0N	014-31,2E
Zagreb 1	35-47,3N	014-31,6E
Sedco Express	35-47,5N	014-30,0E
Ensco 5004	35-52,8N	014-30,0E
Petrosaudi Discover	36-00,7N	011-59,9E
Jupiter	36-27,4N	035-41,9E

VII

Adriatic Sea-Ionian Sea.

Unknown	40-50,0N	018-17,0E
Bonaccia	43-36,0N	014-21,2E
Steward	44-12,8N	012-46,6E
Morena I	44-13,6N	012-29,0E
Annabella	44-13,7N	013-04,4E
Ika-A	44-21,5N	013-29,3E
Ida-B	44-26,8N	013-28,8E
Armida 1	44-28,5N	012-27,2E
Unknown	44-30,0N	013-00,0E
Irina	44-31,7N	013-22,8E
Ana	44-41,0N	013-16,1E
Ivana B	44-41,2N	013-13,1E
Vesna	44-41,2N	013-19,1E
Ivana E	44-44,7N	013-14,8E
Izabela South	44-57,5N	013-09,1E
Ocean King	44-58,5N	013-08,0E
Izabela North	44-58,8N	013-07,8E

Azov Sea-Black Sea

Deepwater Champion	43-52,1N	030-45,6E
Ocean Endeavor	44-01,6N	030-35,9E
Unknown	44-03,4N	030-09,3E
GSF Development Driller	44-20,9N	030-58,5E
Unknown	44-31,6N	029-32,9E
GSP Uranus	44-31,9N	029-28,1E
Unknown	44-32,7N	029-26,8E
Unknown	45-15,5N	031-49,2E
Ukraine	45-21,3N	030-54,2E
B-312	45-22,4N	030-55,3E
Tavrida	45-34,0N	032-22,2E
Sivash	45-35,1N	032-23,7E
Number 11	45-40,5N	031-41,1E
Number 10	45-42,7N	031-51,5E
Geolog-1	46-31,8N	037-01,0E