



ΑΓΓΕΛΙΕΣ ΓΙΑ ΤΟΥΣ ΝΑΥΤΙΛΟΜΕΝΟΥΣ

Μηνιαίο Τεύχος 11
30 Νοεμβρίου 2013

Αγγελίες με αριθμό από 204 έως και 219

ΠΕΡΙΕΧΟΜΕΝΑ

	Σελίδα
I Ευρετήριο Αγγελιών	3
II Αγγελίες έκδοσης νέων Ναυτικών Χαρτών και Ναυτιλιακών Εκδόσεων	5
III Αγγελίες διόρθωσης Ναυτικών Χαρτών	9
IV Αγγελίες διόρθωσης Φαροδείκτη	13
V Αγγελίες διόρθωσης Πλοηγών	17
VI Αγγελίες διόρθωσης λοιπών Ν. Εκδόσεων	21
VII Προαγγελίες NAVAREA III	23

Επικολλήματα περιέχονται μετά το μέρος VII

Ταχυδρομική Διεύθυνση: ΠΟΛΕΜΙΚΟ ΝΑΥΤΙΚΟ,
ΥΔΡΟΓΡΑΦΙΚΗ ΥΠΗΡΕΣΙΑ,
Διεύθυνση Ασφάλειας Ναυσιπλοΐας
ΤΓΝ 1040, ΑΘΗΝΑ

Τηλ: (+30) 210 6551771
(+30) 210 6551770
(+30) 210 6551806

Fax: (+30) 210 6517811
(+30) 210 6551728

E-mail: nasf_hnhs@navy.mil.gr

Οι Αγγελίες είναι διαθέσιμες και στο δικτυακό τόπο της Υ.Υ : www.hnhs.gr

Αρχιπλοίαρχος Γ. Ματαράγκας Π.Ν.
Διοικητής

Οι Ετήσιες (Μόνιμες) αγγελίες, οι μηνιαίες αγγελίες για τους Ναυτιλλόμενους και τα Συμπληρωματικά φυλλάδια των Ναυτιλιακών Οδηγιών συντάσσονται με ευθύνη της Διεύθυνσης Ασφάλειας Ναυσιπλοΐας της ΥΥ. Όλες οι πληροφορίες που παρέχονται στις αγγελίες για τους Ναυτιλλόμενους αφορούν στους Ν. Χάρτες και στις Ν. Εκδόσεις και πρέπει να καταχωρούνται σε αυτές για να παραμένουν ενημερωμένες. Οι γεωγραφικές συντεταγμένες αναφέρονται στο γεωδαιτικό σύστημα αναφοράς του χάρτη που καλύπτει την περιοχή και έχει την μεγαλύτερη κλίμακα.

Τα όρια των τομέων των φανών, η ευθυγράμμιση των ιθυτήριων φανών και των φανών σε ευθυγράμμιση, η προτεινόμενη πορεία και ο τομέας των φανών κατεύθυνσης, δίνονται όπως τα βλέπει ο παρατηρητής από τη θάλασσα.

Όλες οι διοπτεύσεις αναφέρονται στον αληθή βορρά και μετρώνται κατά τη φορά των δεικτών του ρολογιού από 000° μέχρι 359°.

Οι ναυτιλλόμενοι παρακαλούνται να ενημερώνουν την Υδρογραφική Υπηρεσία ΠΝ, αμέσως μόλις εντοπίσουν κάποιο ναυτιλιακό κίνδυνο ή διαπιστώσουν διαφορές μεταξύ των στοιχείων που παρέχονται στους Ν. Χάρτες - Ν. Εκδόσεις και της πραγματικής κατάστασης, στην ταχυδρομική διεύθυνση, τηλέφωνα, και διεύθυνση ηλεκτρονικού ταχυδρομείου που αναγράφονται στο εξώφυλλο του τεύχους μηνιαίων αγγελιών ή στην πλησιέστερη Λιμενική Αρχή.

Για σβέσεις ή προβλήματα λειτουργίας των πυρσών (Φάρων, Φανών και Φωτοσημαντήρων) να ενημερώνεται αμέσως η Υπηρεσία Φάρων ΠΝ,

Στην Ταχυδρομική Διεύθυνση :

Υπηρεσία Φάρων, Τ.Κ 185 10 ΠΕΙΡΑΙΑΣ

Στα τηλέφωνα :

(+30) 210 4581508 , στο Fax: (+30) 210 4581410

Στην διεύθυνση ηλεκτρονικού ταχυδρομείου:

yf_meletvn@navy.mil.gr, ή η πλησιέστερη Λιμενική Αρχή, με ταυτόχρονη κοινοποίηση στην ΥΥ ΠΝ.

Οι αγγελίες, τα μηνύματα NAVTEX, οι προαγγελίες για τους ναυτιλλομένους και το δελτίο καιρού (METEO), είναι διαθέσιμα και στο δικτυακό τόπο της ΥΥ: www.hnhs.gr

Οι Ναυτιλλόμενοι μπορούν να προμηθευθούν το τεύχος των Ετήσιων (Μονίμων) αγγελιών καθώς και τα Μηνιαία τεύχη αγγελιών, δωρεάν από τα γραφεία πώλησης Ν. Χαρτών και Ν. Εκδόσεων της Υδρογραφικής Υπηρεσίας.

I

ΕΥΡΕΤΗΡΙΟ ΑΓΓΕΛΙΩΝ ΤΕΥΧΟΥΣ

Ν. ΧΑΡΤΕΣ ΚΑΙ Ν. ΕΚΔΟΣΕΙΣ ΠΟΥ ΕΠΗΡΕΑΖΟΝΤΑΙ

ΑΡΙΘΜΟΣ ΑΓΓΕΛΙΑΣ	ΣΕΛΙΔΑ	Ν. ΧΑΡΤΕΣ - Ν. ΕΚΔΟΣΕΙΣ
204	5	ΧΕΕ: 422/2
205	6	ΧΒΝ: 774,849,1184,1700,1701
206	8	ΧΒΝ: 140,1018,1569
207	9	ΧΕΕ: 213/2
208	9	ΧΕΕ: 2131
209	9	ΧΕΕ: 411/4
210	10	ΧΕΕ: 331 (INT 3724)
211	10	ΧΕΕ: (INT 3726) 333
212	10	ΧΕΕ: 3322, 332
213	11	ΧΕΕ: 332
214	13	ΦΑΡΟΔΕΙΚΤΗΣ
215	17	ΠΛΟΗΓΟΣ ΤΟΜΟΣ Α΄
216	17	ΠΛΟΗΓΟΣ ΤΟΜΟΣ Α΄
217	17	ΠΛΟΗΓΟΣ ΤΟΜΟΣ Α΄
218	19	ΠΛΟΗΓΟΣ ΤΟΜΟΣ Γ΄
219	21	ΕΥΡΕΤΗΡΙΟ Ν. ΧΑΡΤΩΝ & Ν. ΕΚΔΟΣΕΩΝ

I
ΕΥΡΕΤΗΡΙΟ Ν. ΧΑΡΤΩΝ ΚΑΙ Ν. ΕΚΔΟΣΕΩΝ ΤΕΥΧΟΥΣ
ΑΓΓΕΛΙΕΣ ΠΟΥ ΤΟ ΕΠΗΡΕΑΖΟΥΝ

Ν. ΧΑΡΤΕΣ ΚΑΙ Ν. ΕΚΔΟΣΕΙΣ	ΑΓΓΕΛΙΕΣ
ΧΕΕ: 213/2	207
ΧΕΕ: 331 (INT 3724)	210
ΧΕΕ: 332	212,213
ΧΕΕ: (INT 3726) 333	211
ΧΕΕ: 411/4	209
ΧΕΕ: 422/2	204
ΧΕΕ: 2131	208
ΧΕΕ: 3322	212
ΧΒΝ: 774,849,1184,1700,1701	205
ΧΒΝ: 140,1018,1569	206
ΦΑΡΟΔΕΙΚΤΗΣ	214
ΠΛΟΗΓΟΣ ΤΟΜΟΣ Α΄	215
ΠΛΟΗΓΟΣ ΤΟΜΟΣ Α΄	216
ΠΛΟΗΓΟΣ ΤΟΜΟΣ Α΄	217
ΠΛΟΗΓΟΣ ΤΟΜΟΣ Γ΄	218
ΕΥΡΕΤΗΡΙΟ Ν. ΧΑΡΤΩΝ & Ν. ΕΚΔΟΣΕΩΝ	219

II

Αριθ. Αγγελ. 204/13

ΜΕΣΟΓΕΙΟΣ ΘΑΛΑΣΣΑ - ΕΛΛΑΣ - Νέα Έκδοση - Κατάργηση ΧΕΕ.

1. Εκδόθηκε και κυκλοφόρησε ο παρακάτω « Νέος» ΧΕΕ 422/2 στο (WGS 84) :

<u>Αρ. Χάρτη</u>	<u>Τίτλος Χάρτη</u>	<u>Κλίμακα</u> <u>1:</u>	<u>Έκδοση</u>
422/2	ΣΤΕΝΟ ΣΑΜΟΥ-ΟΡΜΟΙ ΚΑΙ ΛΙΜΕΝΕΣ ΝΗΣΟΥ ΣΑΜΟΥ	50.000	ΣΕΠ 2013
	Ⓐ ΣΤΕΝΟ ΣΑΜΟΥ	50.000	
	Ⓐ1 ΟΡΜΟΣ ΒΑΘΥ ΚΑΙ ΛΙΜΕΝΑΣ ΣΑΜΟΥ	5.000	
	Ⓐ2 ΛΙΜΕΝΑΣ ΚΑΙ ΜΑΡΙΝΑ ΠΥΘΑΓΟΡΕΙΟΥ	5.000	
	Ⓑ ΛΙΜΕΝΑΣ ΚΑΡΛΟΒΑΣΙ	5.000	
	Ⓒ ΛΙΜΕΝΑΣ ΜΑΡΑΘΟΚΑΜΠΟΥ	5.000	

2. Με την έκδοση του παραπάνω καταργείται ο ΧΕΕ

<u>Αρ. Χάρτη</u>	<u>Τίτλος Χάρτη</u>	<u>Κλίμακας</u> <u>1:</u>	<u>Έκδοση</u>
422/2	ΣΤΕΝΟ ΣΑΜΟΥ-ΟΡΜΟΙ ΚΑΙ ΛΙΜΕΝΕΣ ΝΗΣΟΥ ΣΑΜΟΥ	50.000	ΑΠΡ. 2004
	Ⓐ ΟΡΜΟΣ ΒΑΘΥ ΚΑΙ ΛΙΜΕΝΑΣ ΣΑΜΟΥ	5.000	
	Ⓑ ΣΤΕΝΟ ΣΑΜΟΥ	50.000	
	Ⓒ ΛΙΜΕΝΑΣ ΠΥΘΑΓΟΡΕΙΟΥ	5.000	
	Ⓓ ΛΙΜΕΝΑΣ ΜΑΡΑΘΟΚΑΜΠΟΥ	5.000	
	Ⓔ ΛΙΜΕΝΑΣ ΚΑΡΛΟΒΑΣΙ	5.000	

(Πληροφορία : ΥΥ)

II

Αριθ. Αγγελ. 205/13

ΜΕΣΟΓΕΙΟΣ ΘΑΛΑΣΣΑ - ΕΛΛΑΣ - Νέα Έκδοση - Κατάργηση ΧΒΝ.

1. Από το Βρετανικό Ναυαρχείο εκδόθηκαν ως «Νέα Έκδοση» οι παρακάτω ΧΒΝ.

<u>Αρ. Χάρτη</u>	<u>Τίτλος Χάρτη</u>	<u>Κλίμακα</u> <u>1:</u>	<u>Έκδοση</u>
774	Spain-South Coast, Motril to Cartagena including Isla de Alborán.	1:300,000 1:15,000	ΙΟΥΛ. 2013
849	Mediterranean Sea, Ports in Western Cyprus		ΙΟΥΛ. 2013
	(A) Karavostasi.	1:25,000	
	(B) Limassol.	1:10,000	
	(C) Moni.	1:25,000	
	(D) Kyrenia.	1:10,000	
	(E) Pachos.	1:25,000	
	(F) Varnikos.	1:15,000	
	(G) Approaches to Akrotiri Harbour And Limassol.	1:25,000	
1184	Tunisia, Baie de Tunis.	1:65,000	ΙΟΥΛ. 2013
	La Goulette and Port de Radès.	1:15,000	
1700	Spain – South East Coast, Cartagena to Cabo de San Antonio including Isla Formentera	1:300,000	ΙΟΥΛ. 2013
1701	Mediterranean Sea, Spain – East Coast, Cabo de San Antonio to Vilanova I la Geltrú including Islas de Ibiza and Formentera.	1:300,000	ΙΟΥΛ. 2013

II

2. Με την «Νέα Έκδοση» καταργούνται οι παρακάτω ΧΒΝ.

<u>Αρ. Χάρτη</u>	<u>Τίτλος Χάρτη</u>	<u>Έκδοση</u>
774	Spain – South Coast, Motril to Cartagena including Isla de Alborán.	ΙΑΝ. 2010
849	Mediterranean Sea, Ports in Western Cyprus.	ΙΟΥΝ. 2006
1184	Tunisia, Baie de Tunis.	ΔΕΚ. 2008
1700	Spain – South East Coast, Cartagena to Cabo de San Antonio including Isla Formentera.	ΙΑΝ. 2010
1701	Mediterranean Sea, Spain East Coast, Cabo de San Antonio to Vilanova I la Geltrú including Islas de Ibiza and Formentera.	ΦΕΒ. 2010

(Πληροφορία: Τεύχος Αγγλικών Αγγελιών 28/2013)

II

Αριθ. Αγγελ. 206/13

ΜΕΣΟΓΕΙΟΣ ΘΑΛΑΣΣΑ – ΕΛΛΑΣ – Νέα Έκδοση – Κατάργηση ΧΒΝ.

1. Από το Βρετανικό Ναυαρχείο εκδόθηκαν ως « Νέα Έκδοση» οι παρακάτω ΧΒΝ.

<u>Αρ. Χάρτη</u>	<u>Τίτλος Χάρτη</u>	<u>Κλίμακα</u> <u>1:</u>	<u>Έκδοση</u>
140	Italy, Crotone, Gallipoli and Bari with Approaches.		ΙΟΥΛ. 2013
	Ⓐ Crotone.	1:10,000	
	Ⓑ Approaches to Crotone.	1:100,000	
	Ⓒ Gallipoli.	1:15,000	
	Ⓓ Approaches to Gallipoli.	1:100,000	
	Ⓔ Bari.	1:12,500	
	Ⓕ Approaches to Bari.	1:50,000	
1018	Italy, Approaches to Streito di Messina.	1:125,000	ΙΟΥΛ. 2013
1569	Tunisia, Bizerte and Approaches.	1:50,000	ΙΟΥΛ. 2013
	Ⓐ Port de Bizerte and Goulet Du Lac.	1:15,000	
	Ⓑ Port de Menzel Bourguiba.	1:15,000	

2. Με την «Νέα Έκδοση» καταργούνται οι παρακάτω ΧΒΝ.


<u>Αρ. Χάρτη</u>	<u>Τίτλος Χάρτη</u>	<u>Έκδοση</u>
140	Italy, Crotone, Gallipoli and Bari with Approaches.	ΙΟΥΝ. 2010
1018	Italy, Approaches to Stretto di Messina.	ΦΕΒ. 2010
1569	Tunisia, Bizerte and Approaches.	ΦΕΒ. 2010

(Πληροφορία : Τεύχος Αγγλικών Αγγελιών 29/2013)

III

Αριθ. Αγγελ. 207/13

ΜΕΣΟΓΕΙΟΣ ΘΑΛΑΣΣΑ - ΕΛΛΑΣ – Νήσος Λευκάς – Διώρυγα Λευκάδας – Προσαραγμένο Ναυάγιο – Ενημέρωση ΧΕΕ.

Να σημειωθεί το σύμβολο : , στη θέση : 38°48'00'' Β - 020°43'45'' Α.

ΧΕΕ: 213/2 «ΔΙΩΡΥΓΑ ΛΕΥΚΑΔΟΣ» [132/2012]

(Πληροφορία: ΥΥ)

Αριθ. Αγγελ. 208/13

ΜΕΣΟΓΕΙΟΣ ΘΑΛΑΣΣΑ - ΕΛΛΑΣ – Ιόνιο Πέλαγος – Αμβρακικός Κόλπος – Λιμενίσκος Κορωνησίας (Αλιευτικό καταφύγιο) – Λιμενικά Έργα.

Σχετική Προαγγελία 274/2013

1. Να διαγραφεί το σύμβολο : ★ ΑνΕρ2δ3Μ στη θέση :
39°00'54'' Β - 020°54'48'' Α.


2. Να σημειωθεί η ένδειξη : «Εκτελούνται έργα (2013)», στην περίπου θέση :
39°00'50'' Β - 020°54'48'' Α.


ΧΕΕ: 2131 «ΑΜΒΡΑΚΙΚΟΣ ΚΟΛΠΟΣ» [76/2012]

(Πληροφορία : Υ.Φάρων)

Αριθ. Αγγελ. 209/13

ΜΕΣΟΓΕΙΟΣ ΘΑΛΑΣΣΑ - ΕΛΛΑΣ – Νήσος Εύβοια – Όρμος Αλιβέρι – Λιμένας Αλιβερίου – Υποβρύχιος Αγωγός Ύδατων.

1. Να σημειωθεί το σύμβολο : , μεταξύ των σημείων :
α. 38°23'37,2'' Β - 024°03'09,7'' Α.
β. 38°23'34,9'' Β - 024°03'00,1'' Α.

2. Να σημειωθεί το σύμβολο :  ΑνΚτ3Μ, στη θέση :
38°23'34,9'' Β - 024°03'00,1'' Α.

3. Να σημειωθεί η ένδειξη «Ύδωρ», στην περίπου θέση :
38°23'36,5'' Β - 024°03'06'' Α.

ΧΕΕ : 411/4 [196/2012]

(Πληροφορία : ΔΕΗ Α.Ε Αλιβερίου)

III

Αριθ. Αγγελ. 210/13

ΜΕΣΟΓΕΙΟΣ ΘΑΛΑΣΣΑ - ΕΛΛΑΣ – Αιγαίο Πέλαγος – Νήσος Σκύρος – Ύφαλος Αμφιτρίτη – Ενημέρωση ΧΕΕ.

1. Το συνημμένο επικόλλημα (Α) να τοποθετηθεί στην περίπου θέση με κέντρο το σημείο : 38°55'00'' Β - 024°20'00'' Α.
2. Το συνημμένο επικόλλημα (Β) να τοποθετηθεί στην περίπου θέση με κέντρο το σημείο : 38°45'00'' Β - 024°23'00'' Α.

ΧΕΕ: 331 (INT 3724) [199/2012]

(Πληροφορία: ΥΥ)

Αριθ. Αγγελ. 211/13

ΜΕΣΟΓΕΙΟΣ ΘΑΛΑΣΣΑ - ΕΛΛΑΣ – Αιγαίο Πέλαγος - Νήσος Σκύρος – Βραχονησίδα Ερηνιά – Ενημέρωση ΧΕΕ.


1. Το συνημμένο επικόλλημα (Α) να τοποθετηθεί στην περίπου θέση με κέντρο το σημείο : 38°53'00'' Β - 024°20'00'' Α.
2. Το συνημμένο επικόλλημα (Β) να τοποθετηθεί στην περίπου θέση με κέντρο το σημείο : 38°45'00'' Β - 024°25'00'' Α.

ΧΕΕ: (INT 3726) 333 [111/2013]

(Πληροφορία: ΥΥ)

Αριθ. Αγγελ. 212/13

ΜΕΣΟΓΕΙΟΣ ΘΑΛΑΣΣΑ – Τουρκία – Δυτικές Ακτές – Candarli Körfezi – Ενημέρωση ΧΕΕ.

Να σημειωθεί το σύμβολο :  , στη θέση : 38°54'15,1'' Β - 026°49'23,4'' Α.

ΧΕΕ: 332 [173/2013], 3322 [194/2013]

(Πληροφορία : Αγγλική Αγγελία 4850/12)

III

Αριθ. Αγγελ. 213/13

**ΜΕΣΟΓΕΙΟΣ ΘΑΛΑΣΣΑ – Τουρκία – Δυτικές Ακτές – Candarli Körfezi – Ilica Br.
- Ενημέρωση ΧΕΕ.**

Να σημειωθεί το σύμβολο : + + + + + , μεταξύ των σημείων :

α.	38°49'08''	B	-	026°54'56''	A.
β.	38°49'48,1''	B	-	026°53'53,4''	A.
γ.	38°49'31''	B	-	026°53'09''	A.
δ.	38°49'08''	B	-	026°53'08,4''	A.
ε.	38°46'37,3''	B	-	026°55'32,4''	A.
στ.	38°46'38,5''	B	-	026°55'55,2''	A.

ΧΕΕ: 332 [212/2013]

(Πληροφορία : Αγγλική αγγελία 3610/12)

III

IV

ΟΔΗΓΙΕΣ ΔΙΟΡΘΩΣΕΩΣ ΦΑΡΟΔΕΙΚΤΗ ΕΛΛΗΝΙΚΩΝ ΑΚΤΩΝ ΕΚΔΟΣΕΩΣ 2011

1. Οι διορθώσεις (αλλαγές, προσθήκες, διαγραφές) του Φαροδείκτη περιέχονται στο μέρος IV των μηνιαίων τευχών των Αγγελιών για τους Ναυτιλλόμενους και δίδονται κατά στήλες ως ακολούθως:
 - α. **Πρώτη στήλη:** Αναγράφεται ο Αριθμός Ελληνικού Φαροδείκτη (ΑΕΦ) που επηρεάζεται από την διόρθωση. Εφόσον ο αναγραφόμενος ΑΕΦ δεν υπάρχει στον Φαροδείκτη, τότε πρόκειται για νέο και τα στοιχεία του πρέπει να καταχωρηθούν στην ανάλογη μεταξύ των ΑΕΦ σειρά του Φαροδείκτη.
 - β. **Λοιπές στήλες:**
 - (1) Τα στοιχεία των διορθώσεων δίδονται ανά στήλες. Τα παλαιά στοιχεία διαγράφονται και αναγράφονται αντίστοιχα τα νέα. Στις στήλες που δεν επηρεάζονται σημειώνονται δύο παύλες (- -).
 - (2) Με **πλάγια γράμματα** δίδονται οδηγίες για να καλυφθούν ειδικές περιπτώσεις (διαγραφή στήλης ή όλων των στηλών φανού που καταργείται) - Σημαντήρες.
2. Συνιστάται μικρής εκτάσεως διορθώσεις να καταχωρούνται με το χέρι, ενώ προσθήκες νέων ΑΕΦ ή διορθώσεις μεγάλης έκτασης να αποκόπτονται και να επικολλούνται στο Φαροδείκτη.
3. Οι μηνιαίες διορθώσεις να καταχωρούνται στον «**Πίνακα Διορθώσεων**».

Αριθ. Αγγελ. **214/13**

1	2	3	4	5	6	7	8
0523	--	--	--	--	--	--	Προσωρινή σβέση (2013)
E 3822	--	--	--	--	--	--	Temporarily Discounted (2013)
0935	--	--	38 06,2 20 31,0	--	--	--	--
E	--	--	--	--	--	--	--
0935,1	--	--	38 06,2 20 31,0	--	--	--	--
E.....	--	--	--	--	--	--	--
1297	ΚΙΑΤΟ	Ανατολικό άκρο Ανατολικού υφαλοκυματο- θραύστη	37 59,8 22 46,7	ΑνΚτ3δ	6	3	Κίτρινος σιδηρόπλεκτος οβελός με εξώστη και μεταλλική στήλη. Σχ. 21
E.....	ΚΙΑΤΟ	E end. E Submerged		FIY 3s 0,3+ <u>2,7</u> =3δ/s			Yellow metal framework with gallery and metal column. Fig. 21

IV

IV

1	2	3	4	5	6	7	8
----------	----------	----------	----------	----------	----------	----------	----------

1297,1	ΚΙΑΤΟ	Δυτικό άκρο Δυτικού υφαλοκυματο- θραύστη	37 59,9 22 46,6	ΑνΚτ3δ	6	3	Κίτρινος σιδηρόπλεκτος οβελός με εξώστη και μεταλλική στήλη. Σχ. 21
E.....	ΚΙΑΤΟ	W end. W Submerged		Fl Y 3s 0,3+ <u>2,7</u> =3δ/s			Yellow metal framework with gallery and metal column. Fig. 21
5202	ΑΓΙΑ ΜΑΡΙΝΑ	Κεφαλή λιμενοβραχίονα Λιμένα Αγ. Μαρίας	38 10,2 24 03,7	ΑνΕρ3δ	7	3	Σιδηρόπλεκτος οβελός με εξώστη μεταλλική στήλη και ερθρά οριζόντια λουρίδα. Σχ. 21
E.....	ΑΓΙΑ ΜΑΡΙΝΑ	Ag. Marina Port Mole.Head		Fl R3s 0,3+ <u>2,7</u> =3δ/s			Metal framework with gallery metal column and red bad. Fig. 21

IV

V

Αριθ. Αγγελ. 215/13

ΠΛΟΗΓΟΣ ΤΟΜΟΣ Α΄ (Εκδόσεως 1996) – Συμπληρωματικό Φυλλάδιο 8/2013 – Δυτικές Ακτές Στερεάς Ελλάδας – Λιμένας Αστακού – Ενημέρωση Πλοηγού.

212

Δ58 Μετά : «ανοιχτά του κρηπιδώματος.» **πρόσθεσε :** « Προσοχή απαιτείται διότι στην περιοχή του βυθισμένου κυβόλιθου υπάρχουν σιδερένιες βέργες πάνω από την επιφάνεια της θάλασσας.»

(Πληροφορία : ΥΥ)

Αριθ. Αγγελ. 216/13

ΠΛΟΗΓΟΣ ΤΟΜΟΣ Α΄ (Εκδόσεως 1996) – Συμπληρωματικό Φυλλάδιο 8/2013 – Νήσος Λευκάς – Διώρυγα Λευκάδας – Προσαραγμένο Ναυάγιο – Ενημέρωση Πλοηγού.

234

A41 Μετά : « αντιστοίχως.» **πρόσθεσε :** « Βορειοανατολικά του δεύτερου ζεύγους φωτοσημαντήρων και σε μικρή απόσταση βρίσκεται προσαραγμένη φορηγίδα.»

(Πληροφορία: ΥΥ)

Αριθ. Αγγελ. 217/13

ΠΛΟΗΓΟΣ ΤΟΜΟΣ Α΄ (Εκδόσεως 1996) – Συμπληρωματικό Φυλλάδιο 8/2013 – Ιόνιο Πέλαγος – Αμβρακικός Κόλπος – Λιμενίσκος Κορωνησίας (Αλιευτικό καταφύγιο) – Λιμενικά Έργα.

Στο κείμενο του Συμπληρωματικού Φυλλαδίου της σελίδας **258** στίχος **A48 Αντί:** «Ο παραπάνω πράσινος..... με την εξέλιξή τους», **διάβαζε :** « Στο λιμενίσκο εκτελούνται λιμενικά έργα (2013) επέκτασης των δύο λιμενοβραχιόνων στους οποίους υπάρχει προσωρινή φωτοσήμανση από δύο αναλάμποντες φανούς. Ένας ερυθρός στο άκρο του προσήνεμου λιμενοβραχίονα και ένας πράσινος στο άκρο του υπήνεμου λιμενοβραχίονα που μετακινούνται σύμφωνα με την πρόοδο των έργων.»

(Πληροφορία : Υ.Φάρων)

V

V

Αριθ. Αγγελ. 218/13

**ΠΛΟΗΓΟΣ ΤΟΜΟΣ Γ΄ (Εκδόσεως 2011) – Νήσος Εύβοια – Όρμος Αλιβέρι –
Λιμένας Αλιβέρι – Υποβρύχιος Αγωγός Ύδατος.**

44

Δ32 Μετά : « 7,9 μέτρα).» **πρόσθεσε :** «Υποβρύχιος αγωγός ύδατος εκτείνεται για 250 μέτρα προς τα νοτιοδυτικά από σημείο της ακτής βόρεια των εγκαταστάσεων του θερμοηλεκτρικού εργοστασίου. Το άκρο του αγωγού επισημαίνεται με κίτρινο φωτισμαντήρα με αναλάμπον κίτρινο φως.»

(Πληροφορία : ΔΕΗ Α.Ε Αλιβερίου)

VI

Αριθ. Αγγελ. 219/13

**ΜΕΣΟΓΕΙΟΣ ΘΑΛΑΣΣΑ – ΕΛΛΑΣ – Έκδοση, Κατάργηση ΧΕΕ – Ενημέρωση
Ευρετηρίου Ν. Χαρτών και Ν. Εκδόσεων της ΥΥ (14^η Έκδοση 2007).**

Το ευρετήριο Ν. Χαρτών και Ν. Εκδόσεων της ΥΥ (14^η Έκδοση 2007) να ενημερωθεί ως εξής :

Σελίδες 13,31 :

Στον αριθμό χάρτη 422/2 των σελίδων 13 και 31 να διορθωθούν στις στήλες «Τίτλος Χάρτη», «Έκδοση», «Title of chart», «Publication» τα στοιχεία του νέου ΧΕΕ σε : « (A) . Στενό Σάμου (WGS 84), 2013» και « (A) Samos Strait 2013».

Σελίδες 19,37 :

Να διορθωθούν τα στοιχεία του νέου ΧΕΕ 422/2 ως εξής :

Αρ. Χάρτη No	Τίτλος Χάρτη	Κλίμακα 1:	Έκδοση	Νέα Έκδοση
422/2	Στενό Σάμου – Όρμοι και Λιμένες Νήσου Σάμου		2013	--
	A Στενό Σάμου	50.000		
	A1 Όρμος Βαθύ και Λιμένας Σάμου (WGS 84)	5.000		
	A2 Λιμένας και Μαρίνα Πυθαγορείου (WGS 84)	5.000		
	B Λιμένας Καρλόβασι (WGS 84)	5.000		
	Γ Λιμένας Μαραθόκαμπου (WGS 84)	5.000		
Chart No 422/2	Title of chart Samos Strait – Bays And Harbours of Samos Island	Scale 1: 50.000	Publication 2013	New Edition --
	A Samos strait	50.000		
	A1 Vathy Bay and Samos Harbour (WGS 84)	5.000		
	A2 Pythagoreio Harbour and Marina (WGS 84)	5.000		
	B Karlovasi Harbour (WGS 84)	5.000		
	Γ Marthokampos Harbour (WGS 84)	5.000		

(Πληροφορία : ΥΥ)

VII

**Προαγγελίες για τους Ναυτιλλόμενους της Περιοχής
Μεσογείου - Μαύρης Θάλασσας (περιοχής III) που Ισχύουν
την 19^η Νοεμβρίου 2013
Σχετική Αγγελία αριθ. 13/2013**

- 113/13 WESTERN MEDITERRANEAN SEA - TUNISIA NORTH
"KELIBIA" Tunisian NAVTEX station off air.
- 175/13 1.- The International Hydrographic Organizations World-Wide Navigational Warning Service (WWNWS) is conducting a survey concerning the quality of maritime safety information broadcast via SafetyNET and NAVTEX, to identify measures to improve service. Please visit http://www.surveymonkey.com/s/iho_survey to complete the short survey
2.- The World Meteorological Organization offers a similar survey regarding the World- Wide Meteorological Information and Warning Service available at: www.jcomm.info/mmms.
3.- Your participation is greatly appreciated and valued.
4.- Cancel this message on 082359 UTC APR14.
- 263/13 BLACK SEA - GEORGIA
1.- Restricted area established bounded by:
43-23.08N 040-00.36E
43-14.42N 039-48.54E
43-12.02N 040-00.24E
43-05.42N 040-04.24E
43-02.00N 040-09.00E
42-59.06N 040-14.48E
42-58.06N 040-23.36E
42-55.30N 040-28.48E
42-54.36N 040-35.12E
42-54.00N 040-43.48E
42-52.24N 040-46.00E
42-49.00N 040-51.30E
42-43.24N 040-55.00E
42-39.24N 040-59.36E
42-37.24N 041-05.24E
42-36.24N 041-13.00E
42-35.24N 041-15.18E
42-31.06N 041-17.00E
42-23.07N 041-18.23E
42-24.30N 041-33.23E.
2.- Cancel NAVAREA III 331/12.

VII

- 380/13 BLACK SEA - ROMANIA
1.- Four lit cylindrical yellow buoys with active radar reflector in X band and light single- flashing (Fl.Y3s2M) established in:
44-42.40N 030-46.73E
44-19.12N 030-25.02E
43-58.82N 029-56.23E
43-48.63N 028-36.36E.
2.- Cancel NAVAREA III 282/13.
- 386/13 BLACK SEA - ROMANIA
1.- Seismic survey operations by M/V "CGG SYMPHONY" in area bounded by:
43-40.8N 029-46.9E
43-38.2N 030-28.6E
43-19.9N 031-06.6E
43-22.2N 031-11.5E
43-40.3N 030-24.6E
43-43.0N 029-47.0E
Wide berth requested.
2.- Cancel NAVAREA III 321/13.
- 395/13 EASTERN MEDITERRANEAN SEA - CYPRUS
1.- Exploration activities to 31 MAR14 by M/V "RAMFORM SOVEREIGN" within exclusive economic zone of the Republic of Cyprus, in area bounded by the following positions:
34-11.0N 033-10.0E
34-42.5N 034-29.0E
34-23.5N 034-43.0E
33-35.0N 033-28.0E
33-25.0N 033-02.0E.
M/V "RAMFORM SOVEREIGN" is towing 14x8000 meters cables at a wide spread of 1500 meters and is accompanied by Guard vessels M/V "FLYING ENTERPRISE", M/V "ARGONAUT", M/T "EDT ZENON", M/V "EDT LEON" and S/V "FALCON EXPLORER".
Wide berth requested.
2.- Cancel this message on 312359 UTC MAR14.
3.- Cancel NAVAREA III 342/13.

VII

- 450/13 BLACK SEA - RUSSIA
PORT SOCHI APPROACHES
Underwater demolition works daily from 29 SEP13, from 0500 UTC to 1800 UTC navigation prohibited in areas bounded by:
Area 1
43-34.70N 039-41.00E
43-35.30N 039-41.00E
43-35.30N 039-42.45E
43-34.70N 039-42.45E.
Area 2
Circle of 1.000 metres radius centred in: 43-35.00N 039-41.40E.
- 466/13 EASTERN MEDITERRANEAN SEA - EGYPT
1.- Platform "SCARABEO 4" established in 31-55.59N 032-03.49E.
Wide berth requested.
2.- Cancel NAVAREA III 455/13.
- 489/13 WESTERN MEDITERRANEAN SEA BALEARIC -
1.- Research operations with autonomous underwater vehicle "GLIDER"
150500UTC OCT13 to 262355 UTC NOV13 speed 0.5 knots
surfacing every 6 hours along the trackline in round trip joining
following positions:
39-20.45N 003-23.06E
39-27.55N 004-30.96E
39-44.41N 004-38.46E
39-49.46N 004-28.85E
39-49.46N 008-05.49E.
2.- Cancel this message on 262359 UTC NOV13.
- 499/13 EASTERN MEDITERRANEAN SEA - TUNISIA EAST
Fish farm established and marked by:
North cardinal buoy: 35-35.94N 011-06.15E
East cardinal buoy: 35-35.55N 011-06.53E
South cardinal buoy: 35-35.22N 011-06.15E
West cardinal buoy: 35-35.56N 011-05.73E.

VII

509/13 AZOV SEA

1.- Free from mine-danger complex operations in areas bounded by:

N° 1

45-20.1N 037-21.5E

45-20.4N 037-21.1E

45-20.5N 037-21.3E

45-20.6N 037-21.4E

45-20.5N 037-21.5E

45-20.4N 037-21.5E

45-20.2N 037-21.8E

N° 2

45-20.4N 037-21.7E

45-20.6N 037-21.4E

45-20.6N 037-21.4E

45-20.4N 037-21.7E.

2.- Cancel this message 312359 UTC DEC 13.

534/13 EASTERN MEDITERRANEAN SEA - CYPRUS

1.- Geographical survey by M/V "OCEAN OBSERVER", till 01 JAN14 in area bounded by:

33-30.0N 031-55.0E

33-30.0N 032-35.0E

33-03.7N 032-35.0E

33-09.4N 031-55.0E.

Wide berth requested.

2.- Cancel this message on 012359 UTC JAN14.

540/13 MEDITERRANEAN SEA - TUNISIA

1.- Scientific research operation by ship N/O "URANIA" from 11 NOV13 to 25 NOV13, in areas bounded by:

AREA 1

38-17.2N 009-51.4E

38-15.8N 010-12.2E

37-57.2N 010-10.4E

37-34.1N 009-42.4E

37-51.6N 009-29.4E

38-17.2N 009-51.4E

AREA 2

37-17.5N 012-01.5E

37-31.4N 011-30.0E

37-07.0N 011-03.1E

VII

36-36.0N 011-21.2E
35-49.6N 012-00.3E
35-57.8N 012-35.1E
36-33.1N 012-17.9E
36-41.7N 011-39.6E
37-17.5N 012-01.5E.
1000 meters berth requested.

2.- Cancel this message on 252359 UTC NOV13.

552/13 MEDITERRANEAN SEA - TUNISIA
A temporarily special buoy is established in vicinity of the following position 36-26.8N 011-00.0E.

555/13 EASTERN MEDITERRANEAN SEA - ISRAEL
1.- Seismic survey operations by M/V "POLAR DUKE", from 13 NOV13 to 08 DEC13, towing 12x8700 meters long cables, in area bounded by:
33-12.0N 034-32.0E
32-58.0N 034-49.0E
32-27.0N 034-11.0E
32-42.0N 033-55.0E.
6NM berth requested.
Two guard vessels in attendance.
2.- Cancel NAVAREA III 553/13.
3.- Cancel this message on 082359 UTC DEC13.

557/13 EASTERN MEDITERRANEAN SEA - CYPRUS
1.- Exploration activities by R/V "PRINCESS" , till 10 JAN14 within exclusive economic zone of the Republic of Cyprus, in area bounded by:
34-10.0N 033-35.0E
34-40.0N 033-35.0E
34-40.0N 033-50.0E
34-50.0N 033-50.0E
34-50.0N 034-15.0E
34-55.0N 034-15.0E
34-55.0N 034-56.0E
34-45.0N 034-56.0E
34-39.3N 034-53.5E
34-23.2N 034-44.0E

VII

34-10.0N 034-29.2E.

R/V "PRINCESS" is accompanied by several guard vessels.
Wide berth requested.

- 2.- Cancel NAVAREA III 506/13.
- 3.- Cancel this message on 102359 UTC JAN14.

558/13 BLACK SEA - RUSSIA

- 1.- Gunnery firing exercises 18 thru 22 NOV13 from 0500 UTC to 1300 UTC, in area bounded by:
44-12.0N 036-39.0E
44-31.0N 036-43.0E
44-31.0N 037-02.0E
44-19.0N 037-00.0E.
- 2.- Cancel this message on 221400 UTC NOV13.

559/13 BLACK SEA – UKRAINE

- 1.- Gunnery exercises from 18 to 22 NOV13 from 0530 UTC to 2100 UTC, in area bounded by:
45-03.5N 036-22.4E
44-49.5N 036-21.9E
44-45.0N 036-11.9E
44-45.0N 035-56.9E
44-49.6N 035-50.4E
45-00.0N 035-50.4E
And coastline.
- 2.- Cancel this message on 222200 UTC NOV13.

560/13 BLACK SEA – UKRAINE

- 1.- Gunnery exercises days 16, 18, 19, 20, 21, 22 and 23 NOV13 from 0530 UTC to 1830 UTC, in area bounded by:
44-05.5N 032-48.4E
44-25.0N 032-25.4E
44-39.0N 032-52.0E
44-28.0N 033-06.0E.
- 2.- Cancel this message on 231930 UTC NOV13.

VII

- 561/13 BLACK SEA - UKRAINE
1. Missile firing exercises from 170530 UTC NOV13 to 231830 UTC NOV13 in area bounded by:
44-42.0N 032-49.0E
44-36.5N 032-39.9E
44-41.0N 032-11.9E
44-48.0N 032-07.9E
44-59.5N 032-16.4E
44-54.0N 032-33.0E.
2. Cancel this message 231930 UTC NOV13.
- 564/13 ADRIATIC SEA - CROATIA
Underwater works by M/V "NORTHERN EXPLORER", from 15 NOV13, in area bounded by:
42-06.1N 016-58.7E
42-34.0N 017-56.1E
42-11.6N 014-26.4E
44-04.7N 016-46.6E
42-11.6N 014-20.0E
43-58.6N 016-29.5E
42-10.8N 014-15.0E
43-55.1N 016-23.2E.
5 NM berth requested.
- 568/13 WESTERN MEDITERRANEAN SEA – ALGERIA
"RAS EL-HAMRA" lighthouse in position: 36-58.1N 007-47.1E unlit.
- 570/13 BLACK SEA - TURKEY
1.- Firing exercises 18 NOV13 thru 24 JAN14, from 0700 UTC to 1500 UTC, in area bounded by:
42-11.0N 029-32.0E
42-21.5N 032-22.5E
41-56.0N 032-58.5E
41-42.2N 032-19.8E
41-40.0N 032-09.8E
41-29.6N 031-10.8E.
2.- Cancel this message on 241600 UTC JAN14.

VII

571/13 EASTERN MEDITERRANEAN SEA - CYPRUS

- 1.- Underwater cable operations by C/S "RESPONDER" until 28 NOV13, in area bounded by:
 - 34 34.5 N 032 24.0 E
 - 34 26.0 N 032 24.0 E
 - 34 10.0 N 032 00.0 E
 - 33 25.0 N 030 50.0 E
 - 33 25.0 N 031 20.0 E
 - 34 25.0 N 032 28.0 E
 - 34 43.5 N 032 28.0 E.Yellow cylindrical buoy with white strobe light will be moored in vicinity of 33-29.4N 031-09.6E from approximately 20 till 23 NOV13.
1 NM berth requested.
- 2.- Cancel this message on 282359 UTC NOV13.

572/13 MEDITERRANEAN AND BLACK SEAS

NAVAREA III Warnings in force on 19th NOV13 at 0600 UTC.

2013: 113, 175, 263, 380, 386, 395, 450, 466, 476, 489, 499, 509, 530, 534, 540, 552, 555, 557,558, 559, 560, 561, 564, 568, 569, 570, 571, 572.

- 1.- Only those less than 42 days old are daily broadcasted on SafetyNET at 1200 UTC and 2400 UTC.
- 2.- All NAVAREA III warnings in force are available on the web-site www.armada.mde.es/ihm/.
- 3.- New NAVAREA III warnings are also printed in the weekly edition of Spanish Notices to Mariners (section 5).
- 4.- Cancel this message on 252359 UTC NOV13.

VII

SECTION B

Summary of drilling rigs updated to NAVAREA III 572/13 warning.

Mediterranean Sea S/SE.

Unknown	31-24,1N	030-02,0E
Unknown	31-24,5N	030-04,2E
Sneferu	31-26,2N	032-58,0E
P. Fouad	31-30,9N	032-31,6E
Atwood Aurora	31-36,3N	030-04,7E
Karous	31-37,8N	032-14,1E
Key Manhattan	31-39,5N	032-40,7E
Mari-B	31-44,9N	034-18,3E
Maersk Gardein	31-46,0N	030-34,5E
JP Bussel	31-46,1N	031-20,6E
Senefru	31-48,9N	030-56,1E
Rosetta 1	31-50,8N	030-31,2E
Ocean Lexington	31-53,2N	031-53,4E
El Qaher-2	31-54,3N	031-54,0E
El Qaher-1	31-54,3N	031-54,0E
Key Singapore	31-55,2N	031-51,2E
Adryatic 4	31-55,5N	032-31,3E
Scarabeo 4	31-55,6N	032-03,5E
Unknown	31-56,7N	031-09,2E
SCARABEO 6	32-02,1N	030-26,6E
Ocean Endeavor	32-08,4N	031-01,8E
Discoverer Americas	32-15,5N	028-38,7E
ATWOOD BEACON	32-53,8N	035-01,1E
Pride North America	33-00,3N	033-43,3E
Noble Homer Ferrington	33-01,1N	033-44,5E
Estruc. Didon	33-47,9N	011-53,5E
Pride Sea Explorer	34-17,6N	011-48,4E
Sea Explorer	34-22,5N	011-32,0E
7-November	34-23,0N	012-15,0E
Isis	34-34,1N	012-31,6E
Sedco Express	35-47,5N	014-30,0E
Atwood Southern Cross	35-47,9N	014-28,7E

VII

Adriatic Sea-Ionian Sea.

Unknown	40-50,0N	018-17,0E
Bonaccia	43-36,0N	014-21,2E
Steward	44-12,8N	012-46,6E
Morena I	44-13,6N	012-29,0E
Annabella	44-13,7N	013-04,4E
Ika-A	44-21,5N	013-29,3E
Ida-B	44-26,8N	013-28,8E
Armida 1	44-28,5N	012-27,2E
Unknown	44-30,0N	013-00,0E
Irina	44-31,7N	013-22,8E
Ivana B	44-41,2N	013-13,1E
Vesna	44-41,2N	013-19,1E
Ivana E	44-44,7N	013-14,8E
Izabela South	44-57,5N	013-09,1E
Ocean King	44-58,5N	013-08,0E
Izabela North	44-58,8N	013-07,8E

Azov Sea-Black Sea

Deepwater Champion	43-52,1N	030-45,6E
Unknown	44-03,4N	030-09,3E
Unknown	44-31,6N	029-32,9E
Prometeu	44-32,6N	030-41,2E
Unknown	44-32,7N	029-26,8E
Tavrida	45-15,3N	031-40,3E
Syvash	45-15,5N	031-40,4E
Unknown	45-15,5N	031-49,2E
Ukraine	45-21,3N	030-54,2E
B-312	45-22,4N	030-55,3E
Number 11	45-40,5N	031-41,1E
Number 10	45-42,7N	031-51,5E
Geolog-1	46-31,8N	037-01,0E