



ΑΓΓΕΛΙΕΣ ΓΙΑ ΤΟΥΣ ΝΑΥΤΙΛΛΟΜΕΝΟΥΣ

Μηνιαίο Τεύχος 3

Αγγελίες αριθ. 65 έως και 89/04 - 31 Μαρτίου 2004

ΠΕΡΙΕΧΟΜΕΝΑ

	Σελίδα
I Ευρετήριο Αγγελιών	3
II Αγγελίες εκδόσεως Ν. Χαρτών και Ν. Εκδόσεων	5
III Αγγελίες διορθώσεως Χαρτών	6
IV Αγγελίες διορθώσεως Φαροδείκτη	9
V Αγγελίες διορθώσεως Πλοηγών	11
VI Αγγελίες διορθώσεως λοιπών Ν. Εκδόσεων	19
VII Προαγγελίες NAVAREA III	20

Επικολλήματα περιέχονται μετά το μέρος VII

ΠΟΛΕΜΙΚΟ ΝΑΥΤΙΚΟ
ΥΔΡΟΓΡΑΦΙΚΗ ΥΠΗΡΕΣΙΑ
ΤΓΝ 1040
ΑΘΗΝΑ

Telex : 21-5835 GEN GR
Teleph. : 2106442966,2106442971,2106551770
Telefax : 2106517811,2106520224
e-mail : info@hnhs.gr

Οι Αγγελίες είναι διαθέσιμες και στην ιστοσελίδα της Υ.Υ www.hnhs.gr

Αρχιπλοίαρχος Α. Σκλαβίδης Π.Ν.
Διοικητής

Οι πληροφορίες που δίνονται με τις αγγελίες για τους ναυτιλλόμενους αφορούν τον Ελληνικό θαλάσσιο χώρο και τις κυριότερες γραμμές ναυσιπλοΐας της Μεσογείου, πρέπει να καταχωρούνται στους ναυτικούς χάρτες και ναυτιλιακά βοηθήματα που αναφέρονται.

Τα γεωγραφικά στίγματα αναφέρονται στο χάρτη μεγαλύτερης κλίμακας, εκτός εάν διαφορετικά επισημαίνεται.

Τα όρια των τομέων και των τόξων ορατότητας, καθώς επίσης η ευθυγράμμιση των φανών κατευθύνσεως και ιθυντήριων φανών δίνονται όπως τα βλέπει ο παρατηρητής από τη θάλασσα.

Όλες οι διοπτρέσεις αναφέρονται στον αληθή βορρά και μετρώνται κατά την κίνηση των δεικτών του ρολογιού από 000 μέχρι 359.

Το γράμμα (Π) μετά τον αριθμό της Αγγελίας σημαίνει ότι είναι προσωρινή.

Οι ναυτιλλόμενοι παρακαλούνται ιδιαίτερα να γνωρίζουν αμέσως στην Υδρογραφική Υπηρεσία Τ.Γ.Ν. 1040 Τ/Φ: (210) 6551771 Fax: (210) 6517811 την ανακάλυψη νέων ή πιθανών κινδύνων στην ναυσιπλοΐα.

Μη λειτουργία ή δυσλειτουργία των πυρσών να γνωστοποιείται αμέσως στην Υπηρεσία Φάρων, Τ/Φ: (210) 4581504 Fax: (210) 4536760 με κοινοποίηση την Υδρογραφική Υπηρεσία. Τέτοιου είδους πληροφορίες βοηθούν το έργο μας και συμβάλλουν στην ασφάλεια της ναυσιπλοΐας.

Τα τεύχη των αγγελιών μπορούν να τα προμηθεύονται οι ναυτιλλόμενοι δωρεάν από τις λιμενικές αρχές που αναφέρονται στην αγγελία 6 και από την Υδρογραφική Υπηρεσία. Επίσης είναι διαθέσιμα δωρεάν και από την ιστοσελίδα της Υ.Υ www.hnhs.gr

I

ΑΡΙΘΜΗΤΙΚΟ ΕΥΡΕΤΗΡΙΟ ΑΓΓΕΛΙΩΝ ΕΠΗΡΕΑΖΟΜΕΝΟΙ Ν. ΧΑΡΤΕΣ, Ν. ΕΚΔΟΣΕΙΣ

ΑΡΙΘΜΟΣ ΑΓΓΕΛΙΑΣ	ΣΕΛΙΔΑ	ΕΠΗΡΕΑΖΟΜΕΝΟΙ Ν. ΧΑΡΤΕΣ - Ν. ΕΚΔΟΣΕΙΣ
65	5	ΧΒΝ: 4300,518
66	6	ΧΕΕ: 036
67	6	ΧΕΕ: 433/1(INT 3793)
68	6	ΧΕΕ: 421
69	7	ΧΕΕ: 413/7 (INT 3761), 413/9
70	7	ΧΕΕ: 145,413/2,413/6
71	7	ΧΕΕ: 3221,322
72	8	ΧΕΕ: 422/1
73	8	ΧΕΕ: 340/2
74	8	ΧΕΕ: 1604
75	8	ΧΕΕ: 332
76	9	ΦΑΡΟΔΕΙΚΤΗΣ
77	11	ΠΛΟΗΓΟΣ ΤΟΜΟΣ Α΄
78	11	ΠΛΟΗΓΟΣ ΤΟΜΟΣ Α΄
79	13	ΠΛΟΗΓΟΣ ΤΟΜΟΣ Α΄
80	13	ΠΛΟΗΓΟΣ ΤΟΜΟΣ Α΄
81	13	ΠΛΟΗΓΟΣ ΤΟΜΟΣ Α΄
82	13	ΠΛΟΗΓΟΣ ΤΟΜΟΣ Β΄
83	15	ΠΛΟΗΓΟΣ ΤΟΜΟΣ Β΄
84	15	ΠΛΟΗΓΟΣ ΤΟΜΟΣ Β΄
85	17	ΠΛΟΗΓΟΣ ΤΟΜΟΣ Β΄
86	17	ΠΛΟΗΓΟΣ ΤΟΜΟΣ Β΄
87	17	ΠΛΟΗΓΟΣ ΤΟΜΟΣ Δ΄
88	17	ΠΛΟΗΓΟΣ ΤΟΜΟΣ Δ΄
89	19	ΕΥΡΕΤΗΡΙΟ ΧΒΝ

I

ΑΡΙΘΜΗΤΙΚΟ ΕΥΡΕΤΗΡΙΟ ΕΠΗΡΕΑΖΟΜΕΝΩΝ Ν. ΧΑΡΤΩΝ ΚΑΙ Ν. ΕΚΔΟΣΕΩΝ ΑΠΟ ΤΙΣ ΑΓΓΕΛΙΕΣ

Ν. ΧΑΡΤΕΣ ΚΑΙ Ν. ΕΚΔΟΣΕΙΣ	ΑΓΓΕΛΙΕΣ	Ν. ΧΑΡΤΕΣ ΚΑΙ Ν. ΕΚΔΟΣΕΙΣ	ΑΓΓΕΛΙΕΣ
ΧΕΕ:036	66	ΧΕΕ: 422/1	72
145	70	433/1(INT 3793)	67
322	71	1604	74
332	75	3221	71
340/2	73	ΧΒΝ: 518	65
413/2	70	4300	65
413/6	70	ΦΑΡΟΔΕΙΚΤΗΣ	76
413/7(INT 3761)	69	ΠΛΟΗΓΟΣ ΤΟΜΟΣ Α΄	77-78-79-80-81
413/9	69	ΠΛΟΗΓΟΣ ΤΟΜΟΣ Β΄	82-83-84-85-86
421	68	ΠΛΟΗΓΟΣ ΤΟΜΟΣ Δ΄	87-88
		ΕΥΡΕΤΗΡΙΟ	89

II

Αριθ. Αγγελ. **65/04**

ΜΕΣΟΓΕΙΟΣ ΘΑΛΑΣΣΑ – Νέα Έκδοση, κατάργηση XBN

1. Από το Βρετανικό Ναυαρχείο εκδόθηκαν ως « New Edition Oct 2003» οι εξής XBN.
α. 4300 (INT 300) «Mediterranean and Black Sea» κλίμακας 1: 4.200.000
β. 518 (INT 3172) «Approaches to Valencia» κλίμακας 1: 25.000

2. Με την Νέα έκδοση των ανωτέρω, καταργούνται οι XBN
α. 4300 (INT 300) New Edition Dec 1996
β. 518 (INT 3172) New Edition Nov 1999

(Πληροφορία: Τεύχη Αγγλικών Αγγελιών 42 και 43/2003)

III

Αριθ. Αγγελ. **66/04**

ΜΕΣΟΓΕΙΟΣ ΘΑΛΑΣΣΑ – ΕΛΛΑΣ – Ιόνιο Πέλαγος – Νήσος Κεφαλληνία – Λιμένας Σάμης – Νέα κατάσταση.

Το συνημμένο επικόλλημα που απεικονίζει τη νέα κατάσταση (διαπλάτυνση λιμενοβραχίονα για την κατασκευή κεκλιμένου επιπέδου, κατασκευή προβλήτα και εκτελούμενα έργα κατασκευής αλιευτικού καταφυγίου) στον λιμένα Σάμης, να τοποθετηθεί στον λιμενοδείκτη «Λιμίν Σάμης» 1: 7.500 στην κάτω αριστερή γωνία του Χάρτη.

XEE: **036** (Λιμενοδείκτης « Λιμίν Σάμης») [101/2003]

(Πληροφορία: Υ.Υ)

Αριθ. Αγγελ. **67/04**

ΜΕΣΟΓΕΙΟΣ ΘΑΛΑΣΣΑ – ΕΛΛΑΣ – Νήσος Κρήτη – Όρμος Σούδας - Ύπαρξη πλωτών φραγμάτων .

Σχετικές Προαγγελίες 1643/2001 και 320/2003

1. Να σημειωθεί : πλωτά φράγματα (βλέπε σημείωση), στην περίπου θέση με κέντρο το σημείο $35^{\circ} 29' 42'' - 24^{\circ} 08' 42''$
2. Η συνημμένη σημείωση που αφορά τα πλωτά φράγματα , να τοποθετηθεί στην περίπου θέση με κέντρο το σημείο : $35^{\circ} 30' 30'' - 24^{\circ} 08' 36''$

XEE: **433/1** (INT 3793) [21/2004]

(Πληροφορία: Ν.Κ)

Αριθ. Αγγελ. **68/04**

ΜΕΣΟΓΕΙΟΣ ΘΑΛΑΣΣΑ – ΕΛΛΑΣ – Νήσος Τήνος - Όρμισκος Αγ. Ρωμανός – Λιμενίσκος (αλιευτικό καταφύγιο) – Τοποθέτηση και λειτουργία φανού.

Να σημειωθεί : * Αν Πρ 3 Μ στη θέση $37^{\circ} 34' 18'' - 25^{\circ} 06' 44''$

XEE: **421** [255/2003]

(Πληροφορία.: Υ.Φάρων)

III

Αριθ. Αγγελ. **69/04**

ΜΕΣΟΓΕΙΟΣ ΘΑΛΑΣΣΑ – ΕΛΛΑΣ – Σαρωνικός κόλπος – Όρμος Φαλήρου – Νέα κατάσταση.

Το συνημμένο επικόλλημα που απεικονίζει τη νέα κατάσταση (νέα βάθη, κυματοθραύστης, λιμενίσκος, λειτουργία φανών) στον Όρμο Φαλήρου, να τοποθετηθεί ως εξής:

- α. Το επικόλλημα Α στον λιμενοδείκτη (A) του ΧΕΕ 413/7 στην περίπου θέση με κέντρο $37^{\circ} 56' 06'' - 23^{\circ} 40' 30''$
- β. Το επικόλλημα Β στο γενικό χάρτη του ΧΕΕ 413/7 στην περίπου θέση με κέντρο το σημείο $37^{\circ} 56' 06'' - 23^{\circ} 40' 30''$
- γ. Το επικόλλημα Γ στον ΧΕΕ 413/9 στην περίπου θέση με κέντρο το σημείο $37^{\circ} 56' 06'' - 23^{\circ} 40' 30''$

ΧΕΕ: **413/7** (INT 3761) (α,β) [301/2003], **413/9** (γ) [301/2003]

(Πληροφορία: Υ.Υ)

Αριθ. Αγγελ. **70/04**

ΜΕΣΟΓΕΙΟΣ ΘΑΛΑΣΣΑ – ΕΛΛΑΣ – Λιμένας Πειραιάς – Ενημέρωση Χάρτη

1. Να διορθωθεί σε: προβλήτας Βασ. Κωνσταντίνου, η ονομασία: Προβλήτας
Αγ. Σπυρίδωνα στη θέση: $37^{\circ} 56' 34'' - 23^{\circ} 38' 30''$
2. Να σημειωθεί : Εκτελούνται έργα (2004), στην περίπου θέση με κέντρο το σημείο $37^{\circ} 57' 42'' - 23^{\circ} 36' 39''$

ΧΕΕ: **145** [249/2002], **413/2** (2) [254/2003], **413/6** (2) [23/2004]

(Πληροφορία : Κ.Λ. Πειραιά)

Αριθ. Αγγελ **71/04**

ΜΕΣΟΓΕΙΟΣ ΘΑΛΑΣΣΑ – ΕΛΛΑΣ – Θρακικό Πέλαγος - Λιμενίσκος (αλιευτικό καταφύγιο) Μάκρης Αλεξανδρουπόλεως – Διόρθωση Χαρακτηριστικών φανών.

Να διορθωθεί σε 3Μ, η φωτοβολία των φανών στις θέσεις:

- α. $40^{\circ} 50' 50'' - 25^{\circ} 45' 06''$ (κεφαλή δυτικού λιμενοβραχίονα)
- β. $40^{\circ} 50' 53'' - 25^{\circ} 45' 04''$ (κεφαλή ανατολικού λιμενοβραχίονα)

ΧΕΕ: **3221**[275/2003], **322** [279/2003]

(Πληροφορία: Υ.Υ)

III

Αριθ. Αγγελ **72/04**

ΜΕΣΟΓΕΙΟΣ ΘΑΛΑΣΣΑ – ΕΛΛΑΣ - Αιγαίο Πέλαγος – Νησίδα Φαρμακούσα (Φαρμακονήσι) – Όρμος Θόλων – Προβλήτας

Από το σημείο 37° 17' 28, '' 17 - 27° 05' 22, '' 61 να σημειωθεί απλή συνεχής γραμμή προς 191° μέχρι στην ακτή.



XEE: **422/1** [255/1985]

(Πληροφορία: Λ/Χ Λέρου)

Αριθ. Αγγελ **73/04**

ΜΕΣΟΓΕΙΟΣ ΘΑΛΑΣΣΑ –ΕΛΛΑΣ- Αιγαίο Πέλαγος – Νήσος Κως – Όρμος Κω Φωτοσήμανση ναυδέτου

Σχετική Προαγγελία 468/2004

Το σύμβολο , στη θέση 36° 53' 52'' - 27° 17' 43'', να αντικατασταθεί με το σύμβολο  Σπ

XEE: **340/2** [170/2000]

(Πληροφορία: Ν.Σ)

Αριθ. Αγγελ **74/04**

ΜΕΣΟΓΕΙΟΣ ΘΑΛΑΣΣΑ –ΚΥΠΡΟΣ – Κόλπος Λάρνακος – Αλλαγή Χαρακτηριστικών φωτοσημαντήρων.

Προηγούμενη Αγγελία 145/1999


1. Να διορθωθούν σε Αν (4) Κτ 10δ, τα χαρακτηριστικά του φωτοσημαντήρα DZ1 στη θέση 34° 56' 07'' - 33° 48' 07''
2. Να διορθωθούν σε Αν (4) Κτ 15δ, τα χαρακτηριστικά του φωτοσημαντήρα DZ2 στη θέση 34° 54' 26'' - 33° 50' 48''
3. Να διορθωθούν σε Αν (4) Κτ 10δ, τα χαρακτηριστικά του φωτοσημαντήρα DZ3 στη θέση 34° 54' 50'' - 33° 53' 48''

XEE: **1604** [212/2003]

(Πληροφορία : Αγγλική Αγγελία 5118/2003)

Αριθ. Αγγελ **75/04**

ΜΕΣΟΓΕΙΟΣ ΘΑΛΑΣΣΑ– ΤΟΥΡΚΙΑ – Δυτικές ακτές – Karaburun Yarimadasi – Kara Burun - Racon

Να σημειωθεί :  Racon (N), στο φανό στη θέση : 38° 39, '60 - 26° 21, ' 70

XEE: **332** [NEA ΕΚΔΟΣΗ - 2003]

(Πληροφορία : Y. Y)

IV

ΟΔΗΓΙΕΣ ΔΙΟΡΘΩΣΕΩΣ ΦΑΡΟΔΕΙΚΤΗ ΕΛΛΗΝΙΚΩΝ ΑΚΤΩΝ ΕΚΔΟΣΕΩΣ 2003

1. Οι διορθώσεις (αλλαγές, προσθήκες, διαγραφές) του Φαροδείκτη περιέχονται στο μέσο IV των μηνιαίων τευχών των Αγγελιών για τους Ναυτιλλόμενους και δίδονται κατά στήλες ως ακολούθως:
 - α. **Πρώτη στήλη:** Αναγράφεται ο Αριθμός Ελληνικού Φαροδείκτη (ΑΕΦ) που επηρεάζεται από την διόρθωση. Εφόσον ο αναγραφόμενος ΑΕΦ δεν υπάρχει στον Φαροδείκτη, τότε πρόκειται για νέο και τα στοιχεία του πρέπει να καταχωρηθούν στην ανάλογη μεταξύ των ΑΕΦ σειρά του Φαροδείκτη.
 - β. **Λοιπές στήλες:**
 - (1) -- Με δύο παύλες σημειώνονται όσες στήλες δεν επηρεάζονται, ενώ σ' αυτές που επηρεάζονται, αναγράφονται τα στοιχεία που πρέπει να καταχωρηθούν διαγραφομένων συγχρόνως όλων των παλαιών.
 - (2) Με πλάγια γράμματα δίδονται οδηγίες για να καλυφθούν ειδικές περιπτώσεις (διαγραφή στήλης ή όλων των στηλών φανού που καταργείται).
2. Συνιστάται μικρής εκτάσεως διορθώσεις να καταχωρούνται με το χέρι, ενώ προσθήκες νέων ΑΕΦ ή διορθώσεις μεγάλης εκτάσεως να αποκόπτονται και να επικολλούνται στον Φαροδείκτη.
3. Μνεία για την καταχώρηση των μηνιαίων διορθώσεων να αναγράφεται στον παρακάτω πίνακα.

Αριθ. Αγγελ. 76/2004

1	2	3	4	5	6	7	8
2037 <i>Σμυρ</i>	ΔΗΜΗΤΡΗΣ Δημήτρης	B. όριο υφάλου 20 54,9	37 46,9	Av Ep 3δ	-- --	Ερυθρός κυλινδρικός σημαντήρας με στήλη Σχ.18	--
<i>Buoy</i>	DIMITRIS	N.end of Dimitris bank		FI. R 3ς 0,3+ <u>2,7</u> =3δ/ς		Red pillar bouy. Fig.18	
4940	ΔΕΛΤΑ ΦΑΛΗΡΟΥ	Κεφαλή N.λιμενοβραχίονα	37 56,3 23 41,2	Av Ep	5	2	Μεταλλική στήλη Ύψος 2,80μ Προσωρινός Φανός
<i>E 4189,2</i>	DELTA FALIROY	S.Mole Head		FI. R			Metal column. Height 2,8 m Temporary Light
4950	ΔΕΛΤΑ ΦΑΛΗΡΟΥ	Κεφαλή B. λιμενοβραχίονα	37 56,3 23 41,2	Av Πρ	4	2	Μεταλλική στήλη Ύψος 2,8μ Προσωρινός Φανός
<i>E 4189</i>	DELTA FALIROY	N.Mole Head		FI.G			Metal column Height ,8 m Temporary Light
6835,1	--	--	--	--	--	3	--
<i>E 4553</i>							
6835,2	--	--	--	--	7	--	--
<i>E 4553,2</i>							
8165	ΑΓ.ΡΩΜΑΝΟΣ	Κεφαλή Κυματοθραύστη αλιευτικού καταφυγίου.	37 34,6 25 06,7	Av Πρ 3δ	8	3	Σιδηρόπλεκτος οβελός με εξώστη, μεταλλική στήλη και πράσινη οριζόντια λουρίδα Σχ.21
	AG.ROMANOS	Break water Head Fishing Harbour		FI G 3ς 0,3+ <u>2,7</u> =3δ/ς			Metal framework with gallery, metal column and green band. Fig.21

IV

V

Αριθ. Αγγελ. 77/04

**ΠΑΟΗΓΟΣ ΤΟΜΟΣ Α΄ (Εκδόσεως 1996) - Συμπληρωματικό Φυλλάδιο 3/2002–
Νήσος Κεφαλληνία – Λιμένας Σάμης – Νέα κατάσταση**

186

Δ 46-66 Αντί: «Η βόρειατο δυτικό όριο» **διάβαζε:** «Περί το μέσο της βόρειας (εξωτερικής) πλευράς του υπάρχει διαπλάτυνση με κεκλιμένο επίπεδο μήκους 33 μέτρων με δέστρες και βάθη κοντά του 8,3 μέτρα, ενώ στο υπόλοιπο προς την κεφαλή τμήμα της πλευράς τα βάθη είναι 6,1 μέτρα.

Η νότια (εσωτερική) πλευρά είναι κρηπιδωμένη, με δέστρες και βάθη κοντά της 3,2 μέχρι 5 μέτρα στο αρχικό, από τη ρίζα, τμήμα της μήκους 70 μέτρων και 5,3 μέχρι 6,1 στο υπόλοιπο, μέχρι την κεφαλή, τμήμα της μήκους 110 μέτρων.

Από την εσωτερική ρίζα του λιμενοβραχίονα τα παράλια του λιμένα, κρηπιδωμένα με δέστρες, εκτείνονται αρχικά προς τα νοτιοανατολικά επί 50 μ με βάθη κοντά τους 3 μέχρι 3,4 μέτρα ακολούθως κάμπτονται προς τα νοτιοδυτικά επί 174 μέτρα με βάθη κοντά τους 4,3 μέχρι 4,6 μέτρα και τέλος κάμπτονται προς τα δυτικά περίπου επί 240 μέτρα με βάθη κοντά τους 3,6 μέχρι 5 μέτρα.

Σε απόσταση 65 μέτρα από το σημείο καμπής υπάρχει προβλήτα βόρειας κατευθύνσεως σχήματος Τ με μήκος κορμού 110 μέτρα και βάθη κοντά του 1,8 μέχρι 3 μέτρα και κεφαλής 40 μέτρα με βάθη κοντά της 2,9 μέτρα .

Σε όλο το μήκος του προβλήτα υπάρχουν κρίκοι και δέστρες προσδέσεως.

Στο δυτικό άκρο των ανωτέρω κρηπιδωμένων παραλίων υπάρχει μικρός προβλήτας βόρειας κατευθύνσεως μήκους 25 και πλάτους 8 μέτρων με βάθη κοντά του 4,5 μέχρι 5 μέτρα και αμέσως ανατολικά του υπάρχουν δύο (2) κεκλιμένα επίπεδα με βάθη κοντά τους 5 μέτρα.»

187

A 1-2 Διάγραψε:

A 13 Μέτρα: « του.» **πρόσθεσε:** «Αμέσως δυτικά του προβλήτα εκτελούνται έργα (2003) κατασκευής λιμενίσκου (αλιευτικού καταφυγίου).»

(Πληροφορία: Y.Y)

Αριθ. Αγγελ. 78/04

**ΠΑΟΗΓΟΣ ΤΟΜΟΣ Α΄ (Εκδόσεως 1996) - Συμπληρωματικό Φυλλάδιο 3/2002
Διώρυγα Λευκάδος – Πλωτή γέφυρα**

236

A 16 Αντί: « ανοίγει ολόκληρη» **διάβαζε:** « περιστρέφεται κατά 90° και ασφαλίζει επί πασσάλου που βρίσκεται κοντά στην ακτή της Στερεάς»

(Πληροφορία .Y.Y)

V

Αριθ. Αγγελ. **79/04**

ΠΛΟΗΓΟΣ ΤΟΜΟΣ Α΄ (Εκδόσεως 1996) - Συμπληρωματικό Φυλλάδιο 3/2002 - Διόρθωση στίγματος

Στο κείμενο Συμπληρωματικού Φυλλαδίου που αφορά στην διόρθωση της σελίδας **253** στίχος **A7**, αντί: « και (38° 58,´ 3 B - 22° 45´,5 A)» **να αναγραφεί:**
«και (38° 58,´ 3 B - 20° 45,´ 5 A)»

(Πληροφορία : Y.Y)

Αριθ. Αγγελ. **80/04**

ΠΛΟΗΓΟΣ ΤΟΜΟΣ Α΄ (Εκδόσεως 1996) - Συμπληρωματικό Φυλλάδιο 3/2002 – Ενημέρωση.

260

Δ 5 Αντί: « μικρότερα των» **διάβαζε:** « μικρότερα των 5»

262

Α 4-5 Αντί: « και Πάλαιρο. Αεροπορικώς συγκοινωνεί με Άκτιο και Αθήνα » **διάβαζε:** « και Πάλαιρο. Αεροπορικώς συγκοινωνεί με Αθήνα από το αεροδρόμιο του Άκτιου.»

(Πληροφορία : Y.Y)

Αριθ. Αγγελ. **81/04**

ΠΛΟΗΓΟΣ ΤΟΜΟΣ Α΄ (Εκδόσεως 1996) - Συμπληρωματικό Φυλλάδιο 3/2002 –Νήσος Κέρκυρα – Βραχονησίδια Περιστεραί – Διόρθωση γεωγραφικών συντεταγμένων φανού.

314

Α 49 Αντί : «(37° 47,´ 6 B - 19° 57,´6 A)» **διάβαζε:** « (39° 47,6 B - 19° 57,´6 A)

(Πληροφορία : Y.Y)

Αριθ. Αγγελ. **82/04**

ΠΛΟΗΓΟΣ ΤΟΜΟΣ Β΄(Εκδόσεως 1976)-Συμπληρωματικό Φυλλάδιο 7/2003 –Νήσος Κρήτη – Όρμος Σούδας - Φράγματα.

103

21 Μετά: « άξονά της.» **πρόσθεσε:** « Μεταξύ του βόρειου άκρου της νησίδας Σούδας και του νότιου άκρου του προστατευτικού λιμενοβραχίονα, υπάρχει **φράγμα.**

44 Μετά: « προς τας ακτάς του.» **πρόσθεσε:** «Ανατολικά και δυτικά της εισόδου του λιμενίσκου Μινώας, υπάρχουν κρηπιδώματα προ των οποίων υπάρχουν **πλωτά φράγματα** ασφαλείας που επισημαίνονται με σημαντήρες.»

(Πληροφορία: N.K)

V

Αριθ. Αγγελ. 83/04

ΠΛΟΗΓΟΣ ΤΟΜΟΣ Β΄ (Εκδόσεως 1976) -Συμπληρωματικό Φυλλάδιο 7/2003–Νήσος Τήνος – Ορμίσκος Αγ. Ρωμανός – Λιμενίσκος (αλιευτικό καταφύγιο), τοποθέτηση και λειτουργία φανού.

408

43 Μετά : « (Μαϊστροταμουντάνα) », **πρόσθεσε:** « όπου σχηματίζεται ο ανοικτός προς τα νοτιοδυτικά **ορμίσκος Αγ. Ρωμανός**, στο μυχό του οποίου υπάρχει **ο λιμενίσκος** (αλιευτικό καταφύγιο) **Αγ. Ρωμανός**, που προστατεύεται από κεκαμμένο κυματοθραύστη μήκους 60 μέτρων στην κεφαλή του οποίου λειτουργεί φανός με αναλάμπον πράσινο φως (ΑΕΦ 8165 –Ε...)»

(Πληροφορία : Υ.Φάρων)

Αριθ. Αγγελ. 84/04

ΠΛΟΗΓΟΣ ΤΟΜΟΣ Β΄ (Εκδόσεως 1976) -Συμπληρωματικό Φυλλάδιο 7/2003–Σαρωνικός κόλπος – Όρμος Φαλήρου – Νέα κατάσταση

Το κείμενο του Συμπληρωματικού Φυλλαδίου που αφορά στην διόρθωση της σελίδας **258** Στίχοι **29-32** και **40-48** να αντικατασταθεί με το ακόλουθο:

258

29-48 Αντί: « Προβλής Νέου Φαλήρου...αγκυροβολημένων σκαφών» **διάβαζε:**

«**Διαμόρφωση κοίτης του ποταμού Κηφισού.** Αυτή κατασκευάζεται στην προέκταση των εκβολών του ομώνυμου ποταμού και εκτείνεται προς τα νοτιοδυτικά επί 700 μέτρα. Από το μέσο περίπου της ανατολικής πλευράς της διαμορφώσεως ξεκινά προς τα ανατολικά υποβρύχιος αναβαθμός μήκους 350 μέτρων. Σε απόσταση περίπου 300 μέτρα νότια του στομίου της διαμορφώσεως υπάρχει κυματοθραύστης μήκους 430 περίπου μέτρων που κατευθύνεται από δυτικά - νοτιοδυτικά προς τα ανατολικά – βορειοανατολικά. Σε απόσταση 65 μέτρα δυτικά από το δυτικό όριο του κυματοθραύστη υπάρχει πράσινος φωτοσημαντήρας με αναλάμπον πράσινο φως.

Η περιοχή δυτικά της κοίτης του ποταμού Κηφισού είναι υπό αναμόρφωση (2004) ενώ ανατολικά της και σε απόσταση 800 μέτρα περίπου, προ των εκβολών του ποταμού Ιλισσού, υπάρχει κυματοθραύστης στο μέσο του οποίου λειτουργεί **προσωρινός** φανός με αναλάμπον λευκό φως.

Ο λιμενίσκος (Μαρίνα) Δέλτα Φαλήρου, βρίσκεται στο βόρειο όριο των ανατολικών παραλίων του όρμου Φαλήρου. Είναι τεχνητός, με κρηπιδωμένα παράλια και πλωτούς προβλήτες στο εσωτερικό του. Η είσοδος του είναι στραμμένη προς τα νοτιοανατολικά και επισημαίνεται με φανούς, αναλάμποντος πράσινου φωτός (ΑΕΦ 4950-Ε...) δεξιά για τον εισερχόμενο και αναλάμποντος ερυθρού φωτός(ΑΕΦ 4940- Ε...) αριστερά. Σε απόσταση 330 μέτρα νοτιοδυτικά του ερυθρού φανού εισόδου υπάρχει κυματοθραύστης βορειοδυτικής κατευθύνσεως μήκους 130 μέτρα στην κεφαλή του οποίου λειτουργεί φανός με σπινθηρίζον πράσινο φως.»

(Πληροφορία: Υ.Υ)

V

Αριθ. Αγγελ. **85/04**

**ΠΛΟΗΓΟΣ ΤΟΜΟΣ Β΄ (Εκδόσεως 1976) -Συμπληρωματικό Φυλλάδιο 7/2003–
Λιμένας Ηρακλέους - Επιχωματώσεις**

236

36 Μετά : «εγκαταστάσεις Αλευρομύλου.» **πρόσθεσε:** « Στη θαλάσσια περιοχή μεταξύ της βόρειας πλευράς του προβλήτα και του κρηπιδώματος, εκτελούνται έργα (2004) επιχωματώσεώς της.»

(Πληροφορία: Κ Λ Πειραιά)

Αριθ. Αγγελ. **86/04**

**ΠΛΟΗΓΟΣ ΤΟΜΟΣ Β΄ (Εκδόσεως 1976) -Συμπληρωματικό Φυλλάδιο 7/2003– Νήσος
Ίος – Όρμος Ίου**

Στο κείμενο του Συμπληρωματικού Φυλλαδίου που αφορά στην διόρθωση της σελίδας **322** στίχος **48, αντί :** «βορειοδυτικά» **διάβαζε:**«δυτικά περίπου»

(Πληροφορία : Υ.Υ)

Αριθ. Αγγελ. **87/04**

**ΠΛΟΗΓΟΣ ΤΟΜΟΣ Δ΄ (Εκδόσεως 1987) -Συμπληρωματικό Φυλλάδιο 6/2003– Νησίδα
Φαρμακονήσι (Φαρμακούσα) – Όρμος Θόλων - Προβλήτας**

293

39 Μετά : «Όρμου Θόλων .» **πρόσθεσε:** « παρά το νότιο όριο των δυτικών παραλίων του όρμου υπάρχει προβλήτας σχήματος T μήκους 20 μέτρων.

(Πληροφορία : Λ/Χ Λέρου)

Αριθ. Αγγελ. **88/04**

**ΠΛΟΗΓΟΣ ΤΟΜΟΣ Δ΄ (Εκδόσεως 1987) -Συμπληρωματικό Φυλλάδιο 6/2003– Νήσος
Κως- Όρμος Κω – Φωτοσήμανση ναυδέτου**

333

9 Αντί: «Ναύδετο για» **διάβαζε:** «**Ναύδετο**, που φωτοσημαίνεται με σπινθηρίζον λευκό φως.»

(Πληροφορία : Ν. Σ)

VI

Αριθ. Αγγελ. **89/04**

ΜΕΣΟΓΕΙΟΣ ΘΑΛΑΣΣΑ – Νέα Έκδοση, κατάργηση XBN – Ενημέρωση Ευρετηρίου Ν. Χαρτών και Ν. Εκδόσεων του Βρετανικού Ναυαρχείου περιοχής Μεσογείου της Υ. Υ(προσωρινή έκδοση 2003)

Στο Ευρετήριο Ν. Χαρτών και Ν. Εκδόσεων του Βρετανικού Ναυαρχείου περιοχής Μεσογείου Υ. Υ (προσωρινή έκδοση 2003), **σελίδα 4**, στη στήλη «New Edition» του XBN 518 να διαγραφεί : Nov 1999 και να αναγραφεί: Oct 2003.

(Πληροφορία: Τεύχος Αγγλικών Αγγελιών 43/2003)

VII

**Προαγγελίες για τους Ναυτιλλόμενους της περιοχής
Μεσογείου - Μαύρης Θάλασσας (περιοχής III) που ισχύουν
την 16 Μαρτίου 2004
Σχετική Αγγελία αριθ. 15 / 2004**

NAVAREA THREE Warnings

- 81 **MEDITERRANEAN SEA**
MARITIME ALERT AND HOMELAND SECURITY THREAT CONDITION
LEVEL YELLOW (ELEVATED).
Maritime industry operations are reminded to maintain levels of security and implement appropriate protective measures that correspond to homeland security advisory system threat conditions, according the ISPS code, and report information concerning suspicious or criminal activity to local law enforcement.
- 84 **GPS SATELLITE SYSTEM**
PRN 02 unusable.
- 90 **ALGERIA**
Ras Rosa lighthouse in psn: 36-56.8N 008-14.4E unreliable.
- 98 **EGYPT**
1.- Fishing vessel sunked in psn 31-32.5N 026-27.5E.
2.- Cancel NAVAREA THREE 097/04.
- 99 **IONIAN SEA**
Aircraft firing exercises from 01 MAR 04 till 30 APR 04 from sunrise till sunset, daily, except Saturdays, Sundays and holidays in area bounded by:
37-12.0N 020-18.0E
37-56.0N 020-00.0E
37-56.0N 020-28.0E
37-15.0N 020-49.0E
- 104 **GIBRALTAR STRAIT.**
Rebroadcast warning from Comnavsouth.
1.- From 29 JAN 04 until further notice, NATO warships are conducting escort operations in the Strait of Gibraltar in order to maintain security in the area and to ensure the safe transit of designated Allied ships.
All vessels sailing through the Strait of Gibraltar are requested to keep 500 yards clear of escort formations and are advised to listen on VHF Channel 16. Any vessel approaching a military formation without establishing communications may be considered as having potentially hostile intentions. Nothing in this navwarn is intended to impede or interfere with the freedom of navigation.
This warning is published solely to advise about the heightened state of

VII

readiness of NATO forces.

2.- Cancel NAVAREA THREE 092/04.

- 107 AZOV SEA
1.- Sea rig "TAVRIDA" established in psn 45-33.9N 036-21.9E. Navigation prohibited in a circular area 1 nm radius.
2.- Cancel NAVAREA THREE 101/04.
- 112 TUNISIA E. COAST
Tunnynet "RAS EL AMMAR" (Sidi Dauded) established, marked by the follow cardinal lightbuoys: north cardinal lightbuoy: 37-02,93N 010-51,98E south cardinal lightbuoy: 37-00,50N 010-51,98E west cardinal lightbuoy: 37-01,88N 010-50,31E.
- 121 EGYPT
Offshore rig "ATTOWD HUNTER" established in psn: 32-07,72 030-47,61E.
- 122 AEGEAN SEA
A yellow pillar lightbuoy with a radar topmark reflector flash five seconds is temporarily established signalling a submarine cable in psn 38-18,8N 025-23,1E.
Wide berth requested.
- 123 BLACK SEA
Gunnery firing exercises on 15, 16, 17 and 19 MAR 04 from 0700 UTC till 1500 UTC in area bounded by
44-43,8N 032-52,2E
44-34,8N 032-37,4E
44-39,0N 032-11,5E
44-48,4N 032-08,2E
45-00,2N 032-14,2E
44-52,2N 032-41,6E
- 124 BLACK SEA
Gunnery firing exercises on 16, 17 and 19 MAR 04, from 0730 UTC till 1300 UTC.
Navigation prohibited in territorial waters and dangerous in area bounded by
44-57.5N 033-11.2E
44-44.8N 033-10.8E
44-44.8N 033-06.0E
44-57.5N 032-48.8E
- 125 AEGEAN SEA
1.- C/S "PERTINACIA" engaged in cable operations with submarine device from 12 MAR 04 until further notice joining the following points:
39-03.48N 025-39.24E
38-52.18N 025-30.01E
38-41.36N 025-27.40E
38-30.18N 025-19.36E
38-26.12N 025-20.09E
38-18.18N 025-23.28E

VII

Berth requested 1000 meters.
2.- Cancel NAVAREA THREE 114/04.

- 126 ISRAEL
1.- Lightbuoy marking a shoal of 13 meters in psn 32-51.7N 035-00.8E is missing.
2.- All ships approaching Haifa harbour specially fully laden tankers are to keep well clear off the above position.
- 127 BLACK SEA
Gunnery firing exercises on 18 MAR 04 from 0630 UTC till 1300 UTC.
Navigational prohibited in territorial waters and dangerous outside in area bounded by
44-57.5N 033-11.2E
44-44.8N 033-10.8E
44-44.8N 033-06.0E
44-57.5N 032-48.8E
- 128 BLACK SEA
Gunnery and missile firing exercises in area bounded by
44-43.8N 032-52.2E
44-34.8N 032-37.4E
44-39.0N 032-11.5E
44-48.4N 032-08.2E
45-00.2N 032-14.2E
44-52.2N 032-41.5E
Scheduled as follow
On 20, 22, 23 MAR 04 from 0700 UTC till 1700 UTC
On 24, 25, 26 MAR 04 from 0600 UTC till 2230 UTC
- 129 GPS SATELLITE SYSTEM
PRN 05 unusable from 171430 to 180230 UTC MAR 04.

PART 2

Summary of drilling rigs updated to NAVAREA THREE 131 / 04 warning.

VII

ZONE Name.	Lat.	Long.
Mediterranean Sea S/SE.		
Unknown	31° 24,1N	030° 12,0E
Unknown	31° 24,5N	030° 14,2E
Unknown	31° 27,3N	030° 05,7E
P. Fouad (SE-1)	31° 29',7 N.	032° 34',7 E.
P. Fouad (M-SE2)	31° 30',9 N.	032° 31',6 E.
P. Fouad	31° 33,7N	032° 29,3E
Darfeel (1)	31° 34,0N	032° 26,0E
Darfeel	31° 34',3 N.	032° 26',1 E.
Unknown	31° 34,5N	030° 07,3E
Unknown	31° 34,8N	030° 07,8E
Nidoco 9	31° 35,0N	031° 16,1E
Sedco Forex Express	31° 35',9N	029° 29',3E
Karous (1)	31° 37',8 N.	032° 14',1 E.
Baltim S-1	31° 39,5N	031° 14,3E
Wakar	31° 42,3N	032° 24,5 E
Atwood Hunter	31° 43',2N	034° 20',2E.
Mari - B	31° 44',1 N	034° 17',6E
Baltim East	31° 46,9N	031° 14,7 E
Jim Cunningham	31° 43',9 N.	029° 53',9 E.
Temsah	31° 51,7N	032° 06,4 E
West Aken	31° 54,9 N	031° 54,1 E
Happy	31° 55'1 N	031° 51,3 E
Adrytic 4	31° 55',5 N.	032° 31',3 E.
Attow Hunter	32° 07',7 N.	030° 47',6 E.
El Bibene	33° 26'5 N	011° 18'1 E
Santa Fe 136	33° 41'4 N	011° 38'7 E.
Didon	33° 47'2 N.	011° 53'6 E.
BD1	33° 51',7 N.	012° 03',5 E.
Amilcar	34° 05',0 N.	011° 34',0 E.
Ashtart 6	34° 17'0 N.	011° 25'3 E.
Miskar	34° 22'0 N.	011° 52'0 E.
7 November	34° 23',0 N.	012° 15',0 E.
Isis	34° 34'1 N.	012° 31'6 E.
Cercina III	34° 41'4 N.	011° 05'8 E.
Cercina VII	34° 41'8 N.	011° 05'2 E.
Cercina II	34° 43'6 N.	011° 06'6 E.
Cercina VI	34° 44'2 N.	011° 05'4 E.
Cercina I	34° 44'7 N.	011° 05'7 E.
Bredford Dolphin	36° 02'0 N.	011° 42'0 E.
Atwood Eagle	37° 00'4 N.	013° 37'4 E.
Adriatic Sea -Ionian Sea		
Unknown	40° 50'0 N.	018° 17'0 E.
Bonaccia	43° 36'0 N.	014° 21'2 E.

VII

Panon	44° 04'1 N.	014° 00'4 E.
Marica	44° 04'3 N.	014° 00'6 E.
R. W. Monwel	44° 12'7 N.	012° 42'3 E.
Steward	44° 12'8 N.	012° 46'6 E.
Morena I	44° 13'6 N.	012° 29'0 E.
Armida 1	44° 28'5 N.	012° 27'2 E.
Unknown	44° 30'0 N.	013° 00'0 E.
R. T. Mayer	44° 32'8 N.	012° 29'7 E.
Ivana B	44° 41'2 N.	013° 13'1 E.
Ivana E	44° 44'7 N.	013° 14'8 E.
Ivana D	44° 47'0 N.	013° 15'8 E.

Black Sea

Prometeu	44° 28'9 N.	029° 38'7 E.
F. Gloria	44° 36'0 N.	029° 21'5 E.
Júpiter	44° 32'1 N.	029° 28'3 E.
Tavrida	45° 33'9 N.	036° 21'9 E.
Sivash	45° 34'1 N.	032° 48'6 E.
Número 11	45° 40'4 N.	031° 41'3 E.

VII