



ΑΓΓΕΛΙΕΣ ΓΙΑ ΤΟΥΣ ΝΑΥΤΙΛΛΟΜΕΝΟΥΣ

Μηνιαίο Τεύχος 1

Αγγελίες αριθ. 17 έως και 39/04 - 31 Ιανουαρίου 2004

ΠΕΡΙΕΧΟΜΕΝΑ

	Σελίδα
I Ευρετήριο Αγγελιών	3
II Αγγελίες εκδόσεως Ν. Χαρτών και Ν. Εκδόσεων	5
III Αγγελίες διορθώσεως Χαρτών	6
IV Αγγελίες διορθώσεως Φαροδείκτη	9
V Αγγελίες διορθώσεως Πλοηγών	11
VI Αγγελίες διορθώσεως λοιπών Ν. Εκδόσεων	15
VII Προαγγελίες NAVAREA III	16

Επικολλήματα περιέχονται μετά το μέρος VII

ΠΟΛΕΜΙΚΟ ΝΑΥΤΙΚΟ
ΥΔΡΟΓΡΑΦΙΚΗ ΥΠΗΡΕΣΙΑ
ΤΓΝ 1040
ΑΘΗΝΑ

Telex : 21-5835 GEN GR
Teleph. : 2106442966,2106442971,2106551770
Telefax : 2106517811,2106520224
e-mail : info@hnhs.gr

Οι Αγγελίες είναι διαθέσιμες και στην ιστοσελίδα της Υ.Υ www.hnhs.gr

Αρχιπλοίαρχος Α. Σκλαβίδης Π.Ν.
Διοικητής

Οι πληροφορίες που δίνονται με τις αγγελίες για τους ναυτιλλόμενους αφορούν τον Ελληνικό θαλάσσιο χώρο και τις κυριότερες γραμμές ναυσιπλοΐας της Μεσογείου, πρέπει να καταχωρούνται στους ναυτικούς χάρτες και ναυτιλιακά βοηθήματα που αναφέρονται.

Τα γεωγραφικά στίγματα αναφέρονται στο χάρτη μεγαλύτερης κλίμακας, εκτός εάν διαφορετικά επισημαίνεται.

Τα όρια των τομέων και των τόξων ορατότητας, καθώς επίσης η ευθυγράμμιση των φανών κατευθύνσεως και ιθυντήριων φανών δίνονται όπως τα βλέπει ο παρατηρητής από τη θάλασσα.

Όλες οι διοπτρέσεις αναφέρονται στον αληθή βορρά και μετρώνται κατά την κίνηση των δεικτών του ρολογιού από 000 μέχρι 359.

Το γράμμα (Π) μετά τον αριθμό της Αγγελίας σημαίνει ότι είναι προσωρινή.

Οι ναυτιλλόμενοι παρακαλούνται ιδιαίτερα να γνωρίζουν αμέσως στην Υδρογραφική Υπηρεσία Τ.Γ.Ν. 1040 Τ/Φ: (210) 6551771 Fax: (210) 6517811 την ανακάλυψη νέων ή πιθανών κινδύνων στην ναυσιπλοΐα.

Μη λειτουργία ή δυσλειτουργία των πυρσών να γνωστοποιείται αμέσως στην Υπηρεσία Φάρων, Τ/Φ: (210) 4581504 Fax: (210) 4536760 με κοινοποίηση την Υδρογραφική Υπηρεσία. Τέτοιου είδους πληροφορίες βοηθούν το έργο μας και συμβάλλουν στην ασφάλεια της ναυσιπλοΐας.

Τα τεύχη των αγγελιών μπορούν να τα προμηθεύονται οι ναυτιλλόμενοι δωρεάν από τις λιμενικές αρχές που αναφέρονται στην αγγελία 6 και από την Υδρογραφική Υπηρεσία. Επίσης είναι διαθέσιμα δωρεάν και από την ιστοσελίδα της Υ.Υ www.hnhs.gr

I

ΑΡΙΘΜΗΤΙΚΟ ΕΥΡΕΤΗΡΙΟ ΑΓΓΕΛΙΩΝ ΕΠΗΡΕΑΖΟΜΕΝΟΙ Ν. ΧΑΡΤΕΣ, Ν. ΕΚΔΟΣΕΙΣ

ΑΡΙΘΜΟΣ ΑΓΓΕΛΙΑΣ	ΣΕΛΙΔΑ	ΕΠΗΡΕΑΖΟΜΕΝΟΙ Ν. ΧΑΡΤΕΣ - Ν. ΕΚΔΟΣΕΙΣ
17	5	ΧΒΝ: 96,992,1706
18	6	ΧΕΕ: 21(INT 3416)
19	6	ΧΕΕ: 213/1
20	6	ΧΕΕ: 22(INT 3418)
21	6	ΧΕΕ: 433/1
22	6	ΧΕΕ: 421/4
23	7	ΧΕΕ: 413/6
24	7	ΧΕΕ: 412/1
25	7	ΧΕΕ: 334,422,42
26	7	ΧΕΕ: 374
27	8	ΧΕΕ: 44(INT 3714),45
28	8	ΧΕΕ: 334,33
29	8	ΧΕΕ: 334
30	8	ΧΕΕ: 452
31	9	ΦΑΡΟΔΕΙΚΤΗΣ
32	11	ΠΛΟΗΓΟΣ ΤΟΜΟΣ Α΄
33	11	ΠΛΟΗΓΟΣ ΤΟΜΟΣ Α΄
34	11	ΠΛΟΗΓΟΣ ΤΟΜΟΣ Β΄
35	13	ΠΛΟΗΓΟΣ ΤΟΜΟΣ Β΄
36	13	ΠΛΟΗΓΟΣ ΤΟΜΟΣ Γ΄
37	13	ΠΛΟΗΓΟΣ ΤΟΜΟΣ Δ΄
38	13	ΠΛΟΗΓΟΣ ΤΟΜΟΣ Δ΄
39	15	ΕΥΡΕΤΗΡΙΟ ΧΒΝ

I

ΑΡΙΘΜΗΤΙΚΟ ΕΥΡΕΤΗΡΙΟ ΕΠΗΡΕΑΖΟΜΕΝΩΝ Ν. ΧΑΡΤΩΝ ΚΑΙ Ν. ΕΚΔΟΣΕΩΝ ΑΠΟ ΤΙΣ ΑΓΓΕΛΙΕΣ

Ν. ΧΑΡΤΕΣ ΚΑΙ Ν. ΕΚΔΟΣΕΙΣ	ΑΓΓΕΛΙΕΣ	Ν. ΧΑΡΤΕΣ ΚΑΙ Ν. ΕΚΔΟΣΕΙΣ	ΑΓΓΕΛΙΕΣ
ΧΕΕ: 21(INT 3416)	18	ΧΕΕ: 422	25
22 (INT 3418)	20	433/1	21
33	28	452	30
42	25	ΧΒΝ: 963	17
44(INT 3714)	27	992	17
45	27	1706	17
213/1	19	ΦΑΡΟΔΕΙΚΤΗΣ	31
334	25,28,29	ΠΛΟΗΓΟΣ ΤΟΜΟΣ Α΄	32,33
374	26	ΠΛΟΗΓΟΣ ΤΟΜΟΣ Β΄	34,35
412/1	24	ΠΛΟΗΓΟΣ ΤΟΜΟΣ Γ΄	36
413/6	23	ΠΛΟΗΓΟΣ ΤΟΜΟΣ Δ΄	37,38
421/4	22	ΕΥΡΕΤΗΡΙΟ ΧΒΝ	39

III

Αριθ. Αγγελ. 17/04

ΜΕΣΟΓΕΙΟΣ ΘΑΛΑΣΣΑ – Νέα Έκδοση, κατάργηση XBN

1. Από το Βρετανικό Ναυαρχείο εκδόθηκαν :
 - α. Ως «Νέα Έκδοση July 2003» ο XBN 963 « Ports on the North Coast of Sicilia» που περιλαμβάνει τους λιμενοδείκτες:
 - (A) Colfo di Palermo 1: 40.000
 - (B) Porto di Palermo 1: 10.000
 - (C) Approaches to Termini Imerese 1: 100.000
 - (D) Porto di Termini Imerese 1: 25.000
 - β. Ως «Νέα Έκδοση August 2003» οι XBN:
 - (1) 992 «Ports in Stretto di Messina with Catania and Approaches» που περιλαμβάνει τους λιμενοδείκτες.
 - (A) Villa San Giovanni 1: 7.500
 - (B) Reggio di Calabria 1: 7.500
 - (C) Sicilia, Approaches to Porto di Catania 1: 40.000
 - (D) Sicilia, Porto di Catania 1: 10.000
 - (E) Sicilia, Porto di Messina 1: 7.500
- (2). 1706 « Ormos Soudas and Approaches» 1: 25.000 που περιλαμβάνει και τον λιμενοδείκτη «Limin Soudas» 1: 7.500
2. Με την Νέα Έκδοση των ανωτέρω, καταργούνται οι XBN:
 - α. 963 New Edition Sept 1992
 - β. 992 New Edition June 2000
 - γ. 1706 New Edition Oct 2000


(Πληροφορία: Τεύχη Αγγλικών Αγγελιών 29,32 και 34/2003)

III

Αριθ. Αγγελ. **18/04**

ΜΕΣΟΓΕΙΟΣ ΘΑΛΑΣΣΑ – ΕΛΛΑΣ – Ιόνιο Πέλαγος – Ακτές Ηπείρου- Επικίνδυνο ναυάγιο

Σχετική Προαγγελία 2116/2003

Να σημειωθεί το σύμβολο  PA, στη θέση 39° 11' 22" - 20° 30' 27"


XEE: **21**(INT 3416) [179/2003]

(Πληροφορία:
Λ/Χ Πρέβεζας)

Αριθ. Αγγελ. **19/04**

**ΜΕΣΟΓΕΙΟΣ ΘΑΛΑΣΣΑ – ΕΛΛΑΣ – Ιόνιο Πέλαγος – Στενό Πρέβεζας – Άκρα Ακρί-
Μετατόπιση φωτοσημαντήρα**

Σχετική Προαγγελία 1691/2003

Να μετατοπισθεί στη νέα θέση 38° 57' 41, ''29 - 20° 46' 09, ''66 το σύμβολο  Σπ Πρ, που σημειώνεται στη θέση: 38° 57' 40'' - 20° 46' 11''


Πρ

XEE: **213/1** [40/2003]

(Πληροφορία: Υ.Υ)

Αριθ. Αγγελ. **20/04**

**ΜΕΣΟΓΕΙΟΣ ΘΑΛΑΣΣΑ – ΕΛΛΑΣ – Μεσσηνιακός κόλπος – Δυτικά Λιμένα
Καλαμάτας – Επικίνδυνο ναυάγιο.**

Να σημειωθεί το σύμβολο:  PA, στη θέση: 37° 01' 15'' - 22° 05' 45''



XEE: **22** (INT 3418) [19/2003]

(Πληροφορία.: Λ/Χ Καλαμάτας)

Αριθ. Αγγελ. **21/04**

**ΜΕΣΟΓΕΙΟΣ ΘΑΛΑΣΣΑ – ΕΛΛΑΣ – Νήσος Κρήτη –Νότιες ακτές όρμου Σούδας –
Υδατοκαλλιέργειες**

Σχετική Προαγγελία 2036/2003

Να σημειωθεί το σύμβολο   Αν Κτ2δ, στη θέση: 35° 28' 48'' - 24° 06' 42''

Κτ

XEE: **433/1** [151/2003]

(Πληροφορία: Κ/Λ Χανίων)

Αριθ. Αγγελ. **22/04**

**ΜΕΣΟΓΕΙΟΣ ΘΑΛΑΣΣΑ – ΕΛΛΑΣ –Αιγαίο Πέλαγος – Νήσος Σύρος – Όρμος
Φοίνικας – Κατασκευή προβλήτα, αλλαγή ορίων απαγορευμένης περιοχής**

Το συνημμένο επικόλλημα που απεικονίζει τον νεοκατασκευασθέντα προβλήτα και την αλλαγή ορίων της απαγορευμένης περιοχής στον Όρμο Φοίνικα, να τοποθετηθεί στην περίπου θέση με κέντρο το σημείο: 37° 23' 21'' - 24° 52' 47''

XEE: **421/4** [153/2003]

(Πληροφορία : Υ.Υ)

III

Αριθ. Αγγελ **23/04**

ΜΕΣΟΓΕΙΟΣ ΘΑΛΑΣΣΑ – ΕΛΛΑΣ – Κόλπος Ελευσίνας – Λιμένας Ελευσίνας – Διόρθωση χαρακτηριστικών φανού.

Να διορθωθούν σε 2 Στ Ερ (κφ) 10μ 2Μ, τα χαρακτηριστικά 3Στ Ερ(κφ) 10μ 2Μ του φανού στη θέση: 38° 01' 59'' - 23° 32' 31'' (κεφαλή προβλήτα)

ΧΕΕ: **413/6** (Λιμενοδείκτης « Λιμένας Ελευσίνας») [254/2003]

(Πληροφορία: Υ.Υ)

Αριθ. Αγγελ **24/04**

ΜΕΣΟΓΕΙΟΣ ΘΑΛΑΣΣΑ – ΕΛΛΑΣ - Νότιος Ευβοϊκός κόλπος – Νέα Παλάτια Ωρωπού – Έργα κατασκευής λιμενοβραχίονα λιμενίσκου (αλιευτικό καταφύγιο)

Σχετική Προαγγελία 2038/2003

Να σημειωθεί, διπλή διακεκομμένη γραμμή με πλάτος 6 μέτρα:

α.. από το σημείο: 38° 19' 22, '' 50 - 23° 47' 41, '' 70(κρηπίδωμα) προς

β. 352° επί 122 μέτρα, από εκεί προς

γ. 082° επί 105 μέτρα και από εκεί προς

δ. 103° επί 70 μέτρα


2.Να σημειωθεί: εκτελούνται έργα (2003), εσωτερικά της ανωτέρω γραμμής

ΧΕΕ: **412/1** [ΝΕΟΣ ΧΑΡΤΗΣ 1981]

(Πληροφορία: Κ/Λ Χαλκίδας)

Αριθ. Αγγελ **25/04**

ΜΕΣΟΓΕΙΟΣ ΘΑΛΑΣΣΑ –ΕΛΛΑΣ- Αιγαίο Πέλαγος – Νήσος Σάμος – Άκρα Γάτος – Διαγραφή βάθους

Να διαγραφεί το σύμβολο: , που σημειώνεται στη θέση 37° 43' 48'' - 27° 04' 12''

ΧΕΕ: **334** [283/2003], **422** [210/2003], **42** [ΝΕΟΣ ΧΑΡΤΗΣ 2003]

(Πληροφορία: Υ.Υ)

Αριθ. Αγγελ **26/04**

ΜΕΣΟΓΕΙΟΣ ΘΑΛΑΣΣΑ –ΕΛΛΑΣ – Αιγαίο Πέλαγος – Νήσος Ρόδος – Άκρα Λοιμοκαθαρητίου – Αλλαγή χαρακτηριστικών φανού.

Σχετική Προαγγελία 2005/2003

Να διορθωθούν σε Αν Ερ Πρ 3δ 8μ 3Μ , τα χαρακτηριστικά του φανού στη θέση:

36° 27' 14'' - 28° 13' 39'' (επί της άκρας Λοιμοκαθαρητίου)

ΧΕΕ: **374** [317/2000]


(Πληροφορία: Υ.Φάρων)

III

Αριθ. Αγγελ 27/04

**ΜΕΣΟΓΕΙΟΣ ΘΑΛΑΣΣΑ – ΕΛΛΑΣ – Αιγαίο Πέλαγος –Στενό Κάσου, Καρπάθου –
Ύφαλος Κάρπαθος – Προσαραγμένο πλοίο**

Σχετική Προαγγελία 954/2003


Να σημειωθεί το σύμβολο , στη θέση: 35° 27' 00'' - 27° 03' 00''

XEE: **44** (INT 3714) [122/2003], **45** [85/2003]

(Πληροφορία: Υ/Χ Καρπάθου)

Αριθ. Αγγελ 28/04

**ΜΕΣΟΓΕΙΟΣ ΘΑΛΑΣΣΑ– ΤΟΥΡΚΙΑ Δυτικές ακτές – Karaburun Yarimadasi – Kara
Burun - Racon**


Να σημειωθεί :  Racon (N), στο φανό στη θέση: 38° 39,'60 - 26° 21,' 70

XEE: **334** [25/2004], **33** [280/2003]

(Πληροφορία: Αγγλική Αγγελία 5337/2003)

Αριθ. Αγγελ 29/04

ΜΕΣΟΓΕΙΟΣ ΘΑΛΑΣΣΑ– ΤΟΥΡΚΙΑ Δυτικές ακτές – Izmir Limani – Racon.

Να σημειωθεί:  Racon (Y) , στο φωτοσημαντήρα στη θέση: 38° 25,' 20 - 27° 01,' 20

XEE: **334** [28/2004]

(Πληροφορία: Αγγλική Αγγελία 5338/2003)

Αριθ. Αγγελ 30/04

ΜΕΣΟΓΕΙΟΣ ΘΑΛΑΣΣΑ– ΤΟΥΡΚΙΑ Νότιες ακτές – Fethiye Körfezi – Βάθη

1. Να σημειωθεί βάθος 17₈ στη θέση: 36° 43,'18 - 28° 58,'20
2. Να διαγραφεί το βάθος 22 μέτρα που σημειώνεται στη θέση: 36° 40,' 95 - 29° 00,' 80
3. Να διορθωθεί σε 15₈ το βάθος 53 μέτρα που σημειώνεται στη θέση: 36° 36,'18 –
28° 52,' 65
4. Να διορθωθεί σε 12 το βάθος 13₇ που σημειώνεται στη θέση: 36° 41,' 40 - 29° 01,' 30

XEE: **452** [26/2003]

(Πληροφορία: Αγγλική Αγγελία 4051/2003 /UK Chart 1054)

IV

ΟΔΗΓΙΕΣ ΔΙΟΡΘΩΣΕΩΣ ΦΑΡΟΔΕΙΚΤΗ ΕΛΛΗΝΙΚΩΝ ΑΚΤΩΝ ΕΚΔΟΣΕΩΣ 2003

1. Οι διορθώσεις (αλλαγές, προσθήκες, διαγραφές) του Φαροδείκτη περιέχονται στο μέσο IV των μηνιαίων τευχών των Αγγελιών για τους Ναυτιλλόμενους και δίδονται κατά στήλες ως ακολούθως:
 - α. **Πρώτη στήλη:** Αναγράφεται ο Αριθμός Ελληνικού Φαροδείκτη (ΑΕΦ) που επηρεάζεται από την διόρθωση. Εφόσον ο αναγραφόμενος ΑΕΦ δεν υπάρχει στον Φαροδείκτη, τότε πρόκειται για νέο και τα στοιχεία του πρέπει να καταχωρηθούν στην ανάλογη μεταξύ των ΑΕΦ σειρά του Φαροδείκτη.
 - β. **Λοιπές στήλες:**
 - (1) - - Με δύο πύλες σημειώνονται όσες στήλες δεν επηρεάζονται, ενώ σ' αυτές που επηρεάζονται, αναγράφονται τα στοιχεία που πρέπει να καταχωρηθούν διαγραφομένων συγχρόνως όλων των παλαιών.
 - (2) Με πλάγια γράμματα δίδονται οδηγίες για να καλυφθούν ειδικές περιπτώσεις (διαγραφή στήλης ή όλων των στηλών φανού που καταργείται).
2. Συνιστάται μικρής εκτάσεως διορθώσεις να καταχωρούνται με το χέρι, ενώ προσθήκες νέων ΑΕΦ ή διορθώσεις μεγάλης εκτάσεως να αποκόπτονται και να επικολλούνται στον Φαροδείκτη.
3. Μνεία για την καταχώρηση των μηνιαίων διορθώσεων να αναγράφεται στον παρακάτω πίνακα.

Αριθ. Αγγελ. 31/2004

1	2	3	4	5	6	7	8
0900	--	--	--	Av (2) Ep 8δ	--	--	--
<i>E 3870</i>			FI (2) R 8ζ 0,5+ <u>1,5</u> +0,5+ 5,5 =8δ/ζ				
1190	--	--	--	Av (3) Λ 15δ	--	--	--
<i>E3958</i>			FI (3) W 15ζ 1+ <u>2</u> +1+ <u>2</u> +1+ <u>8</u> =1 5δ/ζ				
4635	Na	διαγραφεί	από	το		Φαροδείκτη	
<i>E 4166</i>							
7710,1	--	--	--	--	5	3	Μεταλλική στήλη ύψους 2μ. επί σκυρόδετου βάθρου
<i>E.....</i>							Metal column height 2m. on pedestal
9560	--	--	--	Av Ep Πρ 3δ	--	--	Σιδηρόπλεκτος οβελός με εξώστη και μεταλλική στήλη Σχ.21
<i>E 4745</i>			FI . R G 3ζ 0,3+ <u>2,7</u> = 3δ/ζ				Metal framework with gallery and metal column Fig.21

IV

V

Αριθ. Αγγελ. 32/04

**ΠΑΛΗΓΟΣ ΤΟΜΟΣ Α΄ (Εκδόσεως 1996) - Συμπληρωματικό Φυλλάδιο 3/2002–
Ακτές Ηπείρου -Επικίνδυνο ναύαγιο.**

276

Δ 16 Μετά: «σε αλάτι» **πρόσθεσε:** «**Επικίνδυνο ναύαγιο** βρίσκεται σε περίπου θέση 3,3 μίλια νότιο-νοτιοανατολικά του όρμου Φανάρι και 0,8 μίλια ανοικτά της ακτής.»

(Πληροφορία: Λ/Χ. Πρέβεζας)

Αριθ. Αγγελ. 33/04

**ΠΑΛΗΓΟΣ ΤΟΜΟΣ Α΄ (Εκδόσεως 1996) - Συμπληρωματικό Φυλλάδιο 3/2002
Μεσσηνιακός κόλπος – Λιμένας Καλαμάτας – Προσωρινό αγκυροβόλιο**

63

Το κείμενο του Συμπληρωματικού Φυλλαδίου που αφορά στη διόρθωση της σελίδας **63** στίχος **A 28**, να αντικατασταθεί με το ακόλουθο

63

A 28 Μετά: «δεκάτων του μιλίου» **πρόσθεσε:** « **Προσωρινό αγκυροβόλιο** (Ιούνιος – Σεπτέμβριος) για ολιγοήμερη παραμονή ορίζεται από τα σημεία:

α. 37° 01' 03'' - 22° 05' 00''

β. 37° 01' 03'' - 22° 07' 00''

γ. 37° 00' 00'' - 22° 07' 03''

δ. 37° 00' 00'' - 22° 06' 00''

Ακάθαρτος βυθός (άγκυρα και καδένα), βρίσκεται στη θέση 37° 00' 16'' - 22° 06' 58''

(Πληροφορία .Λ/Χ Καλαμάτας)

Αριθ. Αγγελ. 34/04

**ΠΑΛΗΓΟΣ ΤΟΜΟΣ Β΄(Εκδόσεως 1976) - Συμπληρωματικό Φυλλάδιο 7/2003 Νήσος
Κρήτη – Νότιες ακτές Όρμου Σούδας – Υδατοκαλλιέργειες.**

103

47 Μετά: « πρόσδεσιν Π.Πλοίων.» **πρόσθεσε:** « Εγκαταστάσεις **Ιχθυοκαλλιεργειών** βρίσκονται σε απόσταση 1,8 μίλια ανατολικά –νοτιοανατολικά του προβλήτα Αδρία του λιμένα Σούδας και 0,15 μίλια ανοικτά της άκρας Σφάτζα και επισημαίνονται με σημαντήρες και κίτρινο **φωτοσημαντήρα** με αναλάμπον κίτρινο φως.»

(Πληροφορία : Κ/Λ Χανίων)

V

Αριθ. Αγγελ. 35/04

ΠΛΟΗΓΟΣ ΤΟΜΟΣ Β΄ (Εκδόσεως 1976) - Συμπληρωματικό Φυλλάδιο 7/2003
Αργολικός κόλπος – Όρμος Κοιλιάδια – Εγκαταστάσεις ναυπηγείου ξυλίνων σκαφών,
πόντιση φωτοσημαντήρων

Σχετικές Προαγγελίες 1175 και 1176/2003

141

27 Μετά: «απόσταση 400 μέτρων.» **πρόσθεσε:** «Εγκαταστάσεις ναυπηγείων ξυλίνων σκαφών βρίσκονται στα νότια παράλια του όρμου Κοιλιάδια σε απόσταση 4 δέκατα του μιλίου νοτιοανατολικά του λιμενίσκου Κοιλιάδια. Στις εγκαταστάσεις οδηγεί διάυλος μήκους 400 μέτρων περίπου και πλάτους 17 μέτρων το εξωτερικό όριο του οποίου επισημαίνεται με φωτοσημαντήρα με αναλάμπον πράσινο φως δεξιά και με αναλάμπον ερυθρό φως αριστερά για τον εισερχόμενο. »

(Πληροφορία :Υ. Φάρων)

Αριθ. Αγγελ. 36/04

ΠΛΟΗΓΟΣ ΤΟΜΟΣ Γ΄ (Εκδόσεως 1991) - Συμπληρωματικό Φυλλάδιο 5/2002 –
Νότιος Ευβοϊκός κόλπος – Νέα Παλάτια Ωρωπού – Λιμενίσκος (αλιευτικό καταφύγιο)

63

A 26 Μετά: «είναι 2,7 μέτρα» **πρόσθεσε:** « Αμέσως δυτικά του προβλήτα κατασκευάζεται (2003) κεκαμμένος λιμενοβραχίονας για τη δημιουργία λιμενίσκου (αλιευτικό καταφύγιο).»

(Πληροφορία :Κ/Λ Χαλκίδας)

Αριθ. Αγγελ. 37/04

ΠΛΟΗΓΟΣ ΤΟΜΟΣ Δ΄ (Εκδόσεως 1987) Συμπληρωματικό Φυλλάδιο 6/2003 –Νήσος
Ρόδος – Άκρα Λοιμοκαθαρκτηρίου – Αλλαγή χαρακτηριστικών φανού.

371

5 Αντί: «σπινθηρίζον» **διάβαξε:** «αναλάμπον».

(Πληροφορία: Υ.Φάρων)

Αριθ. Αγγελ. 38/04

ΠΛΟΗΓΟΣ ΤΟΜΟΣ Δ΄ (Εκδόσεως 1987) _Συμπληρωματικό Φυλλάδιο 6/2003–Στενό
Κάσου, Καρπάθου – Ύφαλος Κάρπαθος – Προσαραγμένο Πλοίο

389

49 Μετά : «Άγιοι Θεόδωροι.» **πρόσθεσε:** « Παρά το νότιο όριο της υφάλου βρίσκεται **προσαραγμένο πλοίο** με ορατό το πρόσθιο τμήμα του.

(Πληροφορία : Υ/Χ Καρπάθου)

VI

Αριθ. Αγγελ. 39/04

ΜΕΣΟΓΕΙΟΣ ΘΑΛΑΣΣΑ –Νέα Έκδοση, κατάργηση XBN - Ενημέρωση Ευρετηρίου Ν. Χαρτών και Ν.Εκδόσεων του Βρετανικού Ναυαρχείου περιοχής Μεσογείου της Υ.Υ (Προσωρινή έκδοση 2003)

Το Ευρετήριο Ν. Χαρτών και Ν. Εκδόσεων του Βρετανικού Ναυαρχείου περιοχής Μεσογείου της Υ.Υ (προσωρινή έκδοση 2003) να ενημερωθεί ως εξής:

1. Σελίδα 6:

α. Στη στήλη « New Edition» του XBN 963, να διαγραφεί Sept 1992 και να αναγραφεί July 2003

β. Στη στήλη « New Edition» του XBN 992, να διαγραφεί June 2000 και να αναγραφεί Aug 2003

2. Σελίδα 12:

Στη στήλη « New Edition» του XBN 1706, να διαγραφεί Oct 2000 και να αναγραφεί Aug 2003

(Πληροφορία:Τεύχη Αγγλικών Αγγελιών 29,32 και 34/2003)

VII

**Προαγγελίες για τους Ναυτιλλόμενους της περιοχής
Μεσογείου - Μαύρης Θάλασσας (περιοχής III) που ισχύουν
την 20 Ιανουαρίου 2004
Σχετική Αγγελία αριθ. 15 / 2004**

NAVAREA THREE Warnings

- 860 ALGERIA
Plane islet lighthouse, in psn: 35° 46',3 N., 000° 54',0 W unlit.
- 872 AEGEAN SEA
Firing exercises from 01 JAN 04 to 31 DEC 04, daily, from sunrise to sunset in area bounded by
38-02N 024-52E
38-16N 025-21E
37-48N 025-49E
37-34N 025-23E
37-42N 025-01E
38-00N 024-52E
- 873 AEGEAN SEA
Firing exercises from 01 JAN 04 to 31 DEC 04 except Saturdays, Sundays and holidays in a circular area 5 miles radius centered on psn 39-13.1N 022-48.3E.
- 874 AEGEAN SEA
Firing exercises from 01 JAN 04 to 31 DEC 04 daily, 24 hours, except Saturdays, Sundays and holidays, in area bounded by
37-51N 021-15E
37-46N 021-14E
37-46N 021-20E
37-50N 021-19E.
- 875 AEGEAN SEA
Firing exercises from 01 JAN 04 to 31 DEC 04 daily, 24 hours, except Saturdays, Sundays, and holidays, in area bounded by
35-29N 023-46E
35-29N 023-51E
35-34N 023-55E
35-36N 023-49E
35-36N 023-46E.
- 876 AEGEAN SEA

VII

Firing exercises from 01 JAN 04 to 31 DEC 04 daily, except saturdays, sundays, and holidays in area bounded by
parallels 36-40N 36-48N
meridians 021-40E 021-50E
Every monday from sunrise till sunset.
Every tuesday, wednesday and thursday from sunrise till 2100 UTC.
Every friday from sunrise till 1000 utc.

877 AEGEAN SEA
Firing exercises from 01 JAN 04 to 31 DEC 04, daily, from 0500 UTC till 2200 UTC, except saturdays, sundays and holidays, in area bounded by:
37-48.0N 021-05.0E
37-31.5N 021-08.0E
37-31.0N 021-20.0E
37-48.0N 021-17.0E.

878 AEGEAN SEA
Missiles launching exercises from 01 JAN 04 to 31 DEC 04, every wednesday, thursday and friday, from 0530 UTC till sunset, in area bounded by
35-36N 024-07E
36-18N 024-07E
36-18N 025-59E
36-25N 026-12E
36-16N 026-40E
35-36N 026-41E
35-31N 024-11E
Landing and collection of guided target drones will be carried out in 1000 meters radius centered in psns
35-32.0N 024-13.0E
35-28.0N 024-11.4E
Near by navigating vessels must keep watch in channel 16 VHF with call letter "NAMFI CONTROL".

879 AEGEAN SEA
Firing exercises from 01 JAN 04 to 31 DEC 04, daily, from 0500 UTC till 1500 UTC, except fridays, saturdays, sundays and holidays, in area bounded by
39-26.0N 023-53.0E
39-43.0N 023-40.0E
40-00.3N 024-18.0E
39-43.0N 024.31.0E.

880 AEGEAN SEA
Firing exercises from 01 JAN 04 to 31 DEC 04, daily, from 0530 UTC till 1230 UTC, except fridays, saturdays, sundays and holidays, in area bounded by
40-13.3N 022-58.0E
40-23.0N 023-04.4E
40-16.1N 023-31.3E
40-04.3N 023-23.0E

VII

- 881 AEGEAN SEA
Firing exercises from 01 JAN 04 to 31 DEC 04, daily, except Saturdays, Sundays y festivos, desde 0500 UTC till 1300 UTC, in area bounded by
37-47N 023-17E
37-52N 023-22E
37-50N 023-26E
37-44N 023.22E
- 883 TUNISIA
Firing exercises, will be held from 01 JAN 04 to 31 DEC 04, in the area bounded by
37-45N 010-15E
38-00N 010-30E
Dangerous to navigation.
- 9 EGYPT
1.- Seismic survey operation by S/V "GECO BLUFFIN" with towing cables 5000 metres length in area bounded by :
31-58.54N 031-51.54E
31-55.04N 032-04.80E
31-49.27N 032-02.69E
31-52.79N 031-49.45E
All ships in area give a wide berth.
2.- Cancel NAVAREA THREE 007/04.
- 13 TUNISIA E. COAST
Boat adrift in vicinity psn: 35-25N 011-34E, at 101220 UTC JAN 04.
- 16 SPAIN
Columbretes islands.- Maritime exclusion area, for vessel over 1000 tons gross tonnage, carrying dangerous and or pollutant goods, established, around Columbretes islands marine reserve, within a circular area, radius 8 miles, centered on psn: 39-53.99N 000-41.18E.
- 23 ADRIATIC SEA
Offshore rig "MARICA" established in psn 44-04.3N 014-00.6E.
Wide berth requested 1000 metres.
- 24 BLACK SEA
Missile firing exercises 19 thru 24 JAN 04 from 0200 UTC till 1400 UTC in area bounded by:
45-05.1N 036-58.1E

VII

44-40.6N 037-11.3E
44-07.2N 037-11.3E
44-05.3N 036-52.5E
44-07.2N 036-33.7E
44-40.6N 036-33.7E
45-05.1N 036-47.2E
45-06.6N 036-52.5E

26 EASTERN MEDITERRANEAN

1.- Turkish straits vessel traffic system

The TSVTS (Turkish Straits Vessel Traffic System) will be activated on December 30, 2003 at 1200 UTC to be implemented in the strait of Istanbul and strait of Canakkale.

For information contact with pilot stations

PILOT STATIONS

(1) Kavak Pilot

LOCATION: 41° 10'.60N 029° 04'.40E

TELEPHONE: +90(0)212 242 04 94

FAX: +90(0)212 242 03 74

FREQUENCY: Ch 16; 71

HOURS: H24

(2) Istanbul (Southern entrance to the Strait of Istanbul)

CALL: Istanbul Pilot

LOCATION: 40° 59'.60N 029° 01'.00E

TELEPHONE: +90(0)216 553 05 33 & 346 73 20

FAX: +90(0)216 414 18 27

FREQUENCY: Ch 16; 71

HOURS: H24

(3) Gelibolu (Nothern Entrance to the Strait of Canakkale)

CALL: Gelibolu Pilot

LOCATION: 40° 24'.50N 026° 40'.95E

TELEPHONE: +90(0)286 566 16 12

FAX: +90(0)286 566 16 11

FREQUENCY: Ch 16; 71

HOURS: H24

(4) Mehmetcik (Southern entrance to the Strait of Cannakkale)

CALL: Cannakkale Pilot

LOCATION: 40° 02'.57N 026° 11'.42E

TELEPHONE: +90(0)286 862 00 06

FAX: +90(0)286 862 01 38

FREQUENCY: Ch 16; 71

HOURS: H24

2.- Cancel NAVAREA THREE 867/03.

VII

- 27 MEDITERRANEAN SEA
A.- MARITIME ALERT AND HOMELAND SECURITY ADVISORY THREAT
CONDITION LEVEL HIGH (ORANGE)
1.- The U. S. Department of Homeland Security (DHS) raised the Homeland Security Advisory System (HSAS) from elevated (YELLOW) to threat condition high (ORANGE) on DEC. 21, 2003.
This condition signifies a high risk of terrorist attack. DHS has received a substantial increase in the volume of threat related intelligence reports that are perhaps greater now than at any point since 9/11.
2.- The U. S. Intelligence community believes that Al- Qaida continues to develop plans to use aircraft as a weapon in suicide attacks in the United States, and continues to study countries to determine those that have the least stringent aviation security measures. In addition, the acquisition, production, or theft of chemical, biological, radiological, or nuclear materials and subsequent dissemination is a top Al-Qaida objective.
3.- Public and private owners of maritime vessels and facilities are requested to: (1) review all vessels security plans, (2) monitor restricted areas, (3) control access to the vessel, (4) monitor deck areas and areas surrounding the vessel, (5) implement security lookouts and/or security patrols to ensure continuous monitoring, (6) perform waterside boat patrols to ensure continuous monitoring, (7) use divers to inspect the underwater pier structures associated with vessel berthing and loading/unloading operations, including piers, docks, moles, pil dolphins, etc, prior to vessel arrival and upon vessel's arrival, and in other situations where deemed appropriate, (8) control the embarkation of persons and their effects, and (9) supervise the handling of cargo, vessel stores, and bunkers.
4.- Maritime industry operators are urged to maintain high levels of security and implement appropriate protective measures that correspond to threat condition ORANGE under the HSAS.
5.- DHS encourages recipients of this advisory to report information concerning suspicious or criminal activity to local law enforcement, local FBI joint terrorism task force or the Homeland Security Operations Center (HSOC). The HSOC may be contacted at phone: (202) 282-8101. The transportation industry can also report information concerning suspicious activity to their local FBI office through the FBI website <http://www.fbi.gov/contact/fo/fo.htm> or to the National Infrastructure Protection Center (NIPC) at its website <http://www.nipc.gov/incident/cirr.htm>
6.- For further information regarding this advisory contact the maritime administration, office of ship operations, Code Mar-613, Room 2123, 400 7th street SW, Washington, DC 20590; telephone 202-366-5735, or by email to OPCENTR1@MARAD.DOT.GOV
7.- The Homeland Security Advisory System has been elevated to threat condition ORANGE.
B.- Cancel NAVAREA THREE 858/03.
- 28 MEDITERRANEAN SEA
Capsized boat, 5 metres length, in vicinity psn: 35-46.87 N 014-15.18E at

VII

171315 UTC JAN 04.

- 29 BLACK SEA
1.- Sea rig "TAVRIDA" established in psn: 45-34.41N 032-45.59E, at 171810 UTC JAN 04.
2.- Cancel NAVAREA THREE 025/04.
- 30 GPS SATELLITE SYSTEM
PRN 04 unusable from 211900 UTC till 220700 UTC JAN 04.
- 31 EGYPT
Offshore rig "ATTOW HUNTER" established in psn 32-07.7N 030-47.6E.

PART 2

Summary of drilling rigs updated to NAVAREA THREE 31 / 04 warning.

ZONE	Name.	Lat.	Long.
	Mediterranean Sea S/SE.		
	Unknown	31° 24,1N	030° 12,0E
	Unknown	31° 24,5N	030° 14,2E
	Unknown	31° 27,3N	030° 05,7E
	P. Fouad (SE-1)	31° 29',7N.	032° 34',7 E.
	P. Fouad (M-SE2)	31° 30',9N.	032° 31',6 E.
	P. Fouad	31° 33,7N	032° 29,3E
	Darfeel (1)	31° 34,0N	032° 26,0E
	Darfeel	31° 34',3N.	032° 26',1 E.
	Unknown	31° 34,5N	030° 07,3E
	Unknown	31° 34,8N	030° 07,8E
	Nidoco 9	31° 35,0N	031° 16,1E
	Sedco Forex Express	31° 35',9N	029° 29',3E
	Karous (1)	31° 37',8 N.	032° 14',1 E.
	Baltim S-1	31° 39,5N	031° 14,3E
	Wakar	31° 42,3N	032° 24,5 E
	Atwood Hunter	31° 43',2N	034° 20',2E.
	Mari - B	31° 44',1 N	034° 17',6 E
	Baltim East	31° 46,9N	031° 14,7 E
	Jim Cunningham	31° 43',9 N.	029° 53',9 E.
	Temsah	31° 51,7N	032° 06,4 E
	West Aken	31° 54,9 N	031° 54,1 E
	Happy	31° 55'1 N	031° 51,3 E
	Adrytic 4	31° 55',5 N.	032° 31',3 E.

VII

Attow Hunter	32° 07',7 N.	030° 47',6 E.
El Bibene	33° 26'5 N	011° 18'1 E
Santa Fe 136	33° 41'4 N	011° 38'7 E.
Didon	33° 47'2 N.	011° 53'6 E.
BD1	33° 51',7 N.	012° 03',5 E.
Amilcar	34° 05',0 N.	011° 34',0 E.
Ashtart 6	34° 17'0 N.	011° 25'3 E.
Miskar	34° 22'0 N.	011° 52'0 E.
7 November	34° 23',0 N.	012° 15',0 E.
Isis	34° 34'1 N.	012° 31'6 E.
Cercina III	34° 41'4 N.	011° 05'8 E.
Cercina VII	34° 41'8 N.	011° 05'2 E.
Cercina II	34° 43'6 N.	011° 06'6 E.
Cercina VI	34° 44'2 N.	011° 05'4 E.
Cercina I	34° 44'7 N.	011° 05'7 E.
Actinia	35° 47'8 N.	014° 31'0 E.
Bredford Dolphin	36° 02'0 N.	011° 42'0 E.
Atwood Eagle	37° 00'4 N.	013° 37'4 E.
Adriatic Sea -Ionian Sea		
Unknown	40° 50'0 N.	018° 17'0 E.
Bonaccia	43° 36'0 N.	014° 21'2 E.
Panon	44° 04'1 N.	014° 00'4 E.
Marica	44° 04'3 N.	014° 00'6 E.
R. W. Monwel	44° 12'7 N.	012° 42'3 E.
Steward	44° 12'8 N.	012° 46'6 E.
Morena I	44° 13'6 N.	012° 29'0 E.
Armida 1	44° 28'5 N.	012° 27'2 E.
Unknown	44° 30'0 N.	013° 00'0 E.
R. T. Mayer	44° 32'8 N.	012° 29'7 E.
Ivana B	44° 41'2 N.	013° 13'1 E
Ivana E	44° 44'7 N.	013° 14'8 E
Ivana D	44° 47'0 N.	013° 15'8 E

VII

Black Sea

Prometeu	44° 28'9 N.	029° 38'7 E.
F. Gloria	44° 36'0 N.	029° 21'5 E.
Júpiter	44° 32'1 N.	029° 28'3 E.
Sivash	45° 34'1 N.	032° 48'6 E.
Tavrida	45° 34'4 N.	032° 45'6 E.
Número 11	45° 40'4 N.	031° 41'3 E.

VII