



ΑΓΓΕΛΙΕΣ ΓΙΑ ΤΟΥΣ ΝΑΥΤΙΛΛΟΜΕΝΟΥΣ

Μηνιαίο Τεύχος 4

Αγγελίες αριθ. 90 έως και 112/04 - 30 Απριλίου 2004

ΠΕΡΙΕΧΟΜΕΝΑ

	Σελίδα
I Ευρετήριο Αγγελιών	3
II Αγγελίες εκδόσεως Ν. Χαρτών και Ν. Εκδόσεων	5
III Αγγελίες διορθώσεως Χαρτών	6
IV Αγγελίες διορθώσεως Φαροδείκτη	9
V Αγγελίες διορθώσεως Πλοηγών	15
VI Αγγελίες διορθώσεως λοιπών Ν. Εκδόσεων	21
VII Προαγγελίες NAVAREA III	22

Επικολλήματα περιέχονται μετά το μέρος VII

ΠΟΛΕΜΙΚΟ ΝΑΥΤΙΚΟ
ΥΔΡΟΓΡΑΦΙΚΗ ΥΠΗΡΕΣΙΑ
ΤΓΝ 1040
ΑΘΗΝΑ

Telex : 21-5835 GEN GR
Teleph. : 2106442966,2106442971,2106551770
Telefax : 2106517811,2106520224
e-mail : info@hnhs.gr

Οι Αγγελίες είναι διαθέσιμες και στην ιστοσελίδα της Υ.Υ www.hnhs.gr

Αρχιπλοίαρχος Α. Σκλαβίδης Π.Ν.
Διοικητής

Οι πληροφορίες που δίνονται με τις αγγελίες για τους ναυτιλλόμενους αφορούν τον Ελληνικό θαλάσσιο χώρο και τις κυριότερες γραμμές ναυσιπλοΐας της Μεσογείου, πρέπει να καταχωρούνται στους ναυτικούς χάρτες και ναυτιλιακά βοηθήματα που αναφέρονται.

Τα γεωγραφικά στίγματα αναφέρονται στο χάρτη μεγαλύτερης κλίμακας, εκτός εάν διαφορετικά επισημαίνεται.

Τα όρια των τομέων και των τόξων ορατότητας, καθώς επίσης η ευθυγράμμιση των φανών κατευθύνσεως και ιθυντήριων φανών δίνονται όπως τα βλέπει ο παρατηρητής από τη θάλασσα.

Όλες οι διοπτρέσεις αναφέρονται στον αληθή βορρά και μετρώνται κατά την κίνηση των δεικτών του ρολογιού από 000 μέχρι 359.

Το γράμμα (Π) μετά τον αριθμό της Αγγελίας σημαίνει ότι είναι προσωρινή.

Οι ναυτιλλόμενοι παρακαλούνται ιδιαίτερα να γνωρίζουν αμέσως στην Υδρογραφική Υπηρεσία Τ.Γ.Ν. 1040 Τ/Φ: (210) 6551771 Fax: (210) 6517811 την ανακάλυψη νέων ή πιθανών κινδύνων στην ναυσιπλοΐα.

Μη λειτουργία ή δυσλειτουργία των πυρσών να γνωστοποιείται αμέσως στην Υπηρεσία Φάρων, Τ/Φ: (210) 4581504 Fax: (210) 4536760 με κοινοποίηση την Υδρογραφική Υπηρεσία. Τέτοιου είδους πληροφορίες βοηθούν το έργο μας και συμβάλλουν στην ασφάλεια της ναυσιπλοΐας.

Τα τεύχη των αγγελιών μπορούν να τα προμηθεύονται οι ναυτιλλόμενοι δωρεάν από τις λιμενικές αρχές που αναφέρονται στην αγγελία 6 και από την Υδρογραφική Υπηρεσία. Επίσης είναι διαθέσιμα δωρεάν και από την ιστοσελίδα της Υ.Υ www.hnhs.gr

I

ΑΡΙΘΜΗΤΙΚΟ ΕΥΡΕΤΗΡΙΟ ΑΓΓΕΛΙΩΝ ΕΠΗΡΕΑΖΟΜΕΝΟΙ Ν. ΧΑΡΤΕΣ, Ν. ΕΚΔΟΣΕΙΣ

ΑΡΙΘΜΟΣ ΑΓΓΕΛΙΑΣ	ΣΕΛΙΔΑ	ΕΠΗΡΕΑΖΟΜΕΝΟΙ Ν. ΧΑΡΤΕΣ - Ν. ΕΚΔΟΣΕΙΣ
90	5	ΧΒΝ: 1275,1210
91	6	ΧΕΕ: 221/3
92	6	ΧΕΕ: 231/3
93	6	ΧΕΕ: 232
94	7	ΧΕΕ: 433/1(INT 3793)
95	7	ΧΕΕ: 413/7
96	7	ΧΕΕ: 413
97	7	ΧΕΕ: 3131
98	8	ΧΕΕ: 3131
99	8	ΧΕΕ: 3312,31(INT 3704)
100	8	ΧΕΕ: 453,451
101	8	ΧΕΕ: 3321
102	9	ΦΑΡΟΔΕΙΚΤΗΣ
103	15	ΠΛΟΗΓΟΣ ΤΟΜΟΣ Α΄
104	15	ΠΛΟΗΓΟΣ ΤΟΜΟΣ Α΄
105	15	ΠΛΟΗΓΟΣ ΤΟΜΟΣ Α΄
106	17	ΠΛΟΗΓΟΣ ΤΟΜΟΣ Γ΄
107	17	ΠΛΟΗΓΟΣ ΤΟΜΟΣ Γ΄
108	17	ΠΛΟΗΓΟΣ ΤΟΜΟΣ Γ΄
109	19	ΠΛΟΗΓΟΣ ΤΟΜΟΣ Δ΄
110	19	ΠΛΟΗΓΟΣ ΤΟΜΟΣ Δ΄
111	19	ΠΛΟΗΓΟΣ ΤΟΜΟΣ Δ΄
112	21	ΕΥΡΕΤΗΡΙΟ ΧΒΝ

I

ΑΡΙΘΜΗΤΙΚΟ ΕΥΡΕΤΗΡΙΟ ΕΠΗΡΕΑΖΟΜΕΝΩΝ Ν. ΧΑΡΤΩΝ ΚΑΙ Ν. ΕΚΔΟΣΕΩΝ ΑΠΟ ΤΙΣ ΑΓΓΕΛΙΕΣ

Ν. ΧΑΡΤΕΣ ΚΑΙ Ν. ΕΚΔΟΣΕΙΣ	ΑΓΓΕΛΙΕΣ	Ν. ΧΑΡΤΕΣ ΚΑΙ Ν. ΕΚΔΟΣΕΙΣ	ΑΓΓΕΛΙΕΣ
ΧΕΕ: 31(INT 3704)	99	ΧΕΕ: 3131	97-98
221/3	91	3312	99
231/3	92	3321	101
232	93	ΧΒΝ: 1210	90
413	96	1275	90
413/7	95	ΦΑΡΟΔΕΙΚΤΗΣ	102
433/1(INT 3793)	94	ΠΛΟΗΓΟΣ ΤΟΜΟΣ Α΄	103-104-105
451	100	ΠΛΟΗΓΟΣ ΤΟΜΟΣ Γ΄	106-107-108
453	100	ΠΛΟΗΓΟΣ ΤΟΜΟΣ Δ΄	109-110-111
		ΕΥΡΕΤΗΡΙΟ ΧΒΝ	112

II

Αριθ. Αγγελ. 90/04

ΜΕΣΟΓΕΙΟΣ και ΜΑΥΡΗ ΘΑΛΑΣΣΑ – Νέα Έκδοση, κατάργηση ΧΒΝ

1. Από το Βρετανικό Ναυαρχείο εκδόθηκαν :

α. Ως « New Edition January 2004» ο ΧΒΝ 1275 «Ezeqli to Amasra» 1:125.000 που περιλαμβάνει και τους λιμενοδείκτες :

(A) Amasra 1: 25.000

(B) Bartin Limani 1:12500

(C) Zonguldak 1: 12.500

(D) Ereqli 1: 25.000

β. Ως «New Edition February 2004» ο ΧΒΝ 1210 « Ports on the East Coast of Sardegna» που περιέχει τους λιμενοδείκτες.

(A) Porto di Olbia 1: 12.500

(B) Approaches to Arbatax 1: 30.000

(C) Porto di Arbatax 1: 10.000

2. Με την Νέα έκδοση των ανωτέρω, καταργούνται οι ΧΒΝ

α. 1275 εκδόσεως June 1985

β. 1210 Νέας εκδόσεως Nov 1999

(Πληροφορία: Τεύχη Αγγλικών Αγγελιών 1 και 9/2004)

III

Αριθ. Αγγελ. **91/04**

ΜΕΣΟΓΕΙΟΣ ΘΑΛΑΣΣΑ – ΕΛΛΑΣ – Ιόνιο Πέλαγος – Όρμος Ναυαρίνου – Υποβρύχιος αγωγός λυμάτων, φωτοσημαντήρας.

Σχετική προαγγελία 441/2004

Λύματα

1. Να σημειωθεί το σύμβολο :---- από το σημείο της ακτής $36^{\circ} 54' 09'' - 24^{\circ} 41' 23''$ προς 283° επί 320 μέτρα.
2. Να σημειωθεί το σύμβολο : $\overset{x}{\curvearrowright}$ Σπ. Κτ, στη θέση $36^{\circ} 54' 08'' - 21^{\circ} 41' 06''$
Κτ

ΧΕΕ: **221/3** [209/1997]

(Πληροφορία :ENVITEC AE)

Αριθ. Αγγελ. **92/04**

ΜΕΣΟΓΕΙΟΣ ΘΑΛΑΣΣΑ – ΕΛΛΑΣ – Στενό Ρίου - Αντιρρίου – Πρόοδος έργων κατασκευαζόμενης Γέφυρας και φωτοσημαινόμενος διάυλος .

Σχετική Προαγγελία 169/2004

1. Το συνημμένο επικόλλημα που απεικονίζει το κατασκευασθέν και το κατασκευαζόμενο τμήμα της Γέφυρας Ρίου – Αντιρρίου, καθώς και τον φωτοσημαινόμενο διάυλο κάτωθεν της γέφυρας μέσω του οποίου εκτελείται η διέλευση του στενού, να τοποθετηθεί στη περίπου θέση με κέντρο το σημείο $38^{\circ} 19' 30'' - 21^{\circ} 46' 30''$
2. Να διαγραφούν οι σημειώσεις (στα Ελληνικά – Αγγλικά) 1, 2 και 3 που βρίσκονται στη περίπου θέση με κέντρο το σημείο $38^{\circ} 18' 00'' - 21^{\circ} 48' 51''$ (κάτωθι του τίτλου του χάρτη) και στη θέση τους να τοποθετηθεί η συνημμένη σημείωση που περιέχει πληροφορίες για τον διάυλο διελεύσεως των πλοίων κάτωθεν της γέφυρας Ρίου – Αντιρρίου

ΧΕΕ: **231/3** [ΝΕΟΣ ΧΑΡΤΗΣ 2001]

(Πληροφορία: Υ. Φάρων – Κ.Λ Πάτρας)

Αριθ. Αγγελ. **93/04**

ΜΕΣΟΓΕΙΟΣ ΘΑΛΑΣΣΑ – ΕΛΛΑΣ – Βόρειες ακτές Κορινθιακού κόλπου - Όρμος Δόμβραινας – Όρμος Αγ. Ιωάννου – Διόρθωση αριθμού χάρτη.

Να διορθωθεί σε 232/1 ο αριθμός του χάρτη 232/2 που σημειώνεται στη θέση $38^{\circ} 12' 29'' - 22^{\circ} 57' 30''$

ΧΕΕ: **232** (Λιμενοδείκτης «Όρμοι Βαθύ, Νούσα & Αγ. Ιωάννης») [272/2003]

(Πληροφορία.: Υ.Υ.)


III


Αριθ. Αγγελ. **94/04**

ΜΕΣΟΓΕΙΟΣ ΘΑΛΑΣΣΑ – ΕΛΛΑΣ – Νήσος Κρήτη – Νότιες ακτές όρμου Σούδας – Διόρθωση θέσεως Υδατοκαλλιέργειας.

Προηγούμενη Σχετική Αγγελία 21/2004

Να μετατοπισθούν :

α. Το σύμβολο , στη νέα θέση 35° 28' 52'' - 24° 06' 44''

β. Το σύμβολο  Αν Κτ 2δ, στη νέα θέση 35° 28' 53'' - 24° 06' 49''
Κτ

XEE: **433/1** (INT 3793) [67/2004]

(Πληροφορία: Y.Y)

Αριθ. Αγγελ. **95/04**

ΜΕΣΟΓΕΙΟΣ ΘΑΛΑΣΣΑ – ΕΛΛΑΣ – Σαρωνικός κόλπος – Όρμος Φαλήρου - Λιμενίσκος (Μαρίνα) Φλοίσβου – Πόντιση φωτοσημαινόμενων ναυδέτων.

1. Να σημειωθεί το σύμβολο  QY στις θέσεις :

α. 37° 55' 56'' - 23° 40' 57''

β. 37° 55' 54'' - 23° 40' 58''

γ. 37° 55' 53'' - 23° 40' 59''

2. Να σημειωθεί το σύμβολο  στη θέση 37° 56' 01'' - 23° 41' 02''

XEE: **413/7** (Λιμενοδείκτης Α)[69/2004]

(Πληροφορία : Y.Y.)

Αριθ. Αγγελ **96/04**

ΜΕΣΟΓΕΙΟΣ ΘΑΛΑΣΣΑ – ΕΛΛΑΣ – Σαρωνικός κόλπος - Όρμος Αναβύσσου – Φανός.

Να σημειωθεί * Στ Πρ3Μ, στη θέση 37° 43' 09'' - 23° 56' 39''

XEE: **413**[230/2003]

(Πληροφορία: Y.Y)

Αριθ. Αγγελ **97/04**

ΜΕΣΟΓΕΙΟΣ ΘΑΛΑΣΣΑ – ΕΛΛΑΣ - Βόρειος Ευβοϊκός κόλπος – Καμμένα Βούρλα – Λιμενίσκος (Μαρίνα).

Το συνημμένο επικόλλημα που απεικονίζει τον λιμενίσκο (Μαρίνα) Καμμένα Βούρλα να τοποθετηθεί στη περίπου θέση με κέντρο το σημείο 38° 46' 45'' - 22° 47' 00''

XEE: **3131**[97/2004]

(Πληροφορία: Y.Y)

III

Αριθ. Αγγελ **98/04**

ΜΕΣΟΓΕΙΟΣ ΘΑΛΑΣΣΑ –ΕΛΛΑΣ- Βόρειος Ευβοϊκός κόλπος – Νοτιοανατολικά Άκρας Χιλιομίλι – Λιμενίσκος (αλιευτικό καταφύγιο) Άγιος Σεραφείμ.

Το συνημμένο επικόλλημα που απεικονίζει τον λιμενίσκο (αλιευτικό καταφύγιο) Άγιος Σεραφείμ, να τοποθετηθεί στη περίπου θέση με κέντρο το σημείο 38° 49' 30'' -22° 42' 30''

XEE: **3131** [97/2004]

(Πληροφορία:Υ.Υ.)

Αριθ. Αγγελ **99/04**

ΜΕΣΟΓΕΙΟΣ ΘΑΛΑΣΣΑ – ΕΛΛΑΣ – Αιγαίο Πέλαγος – Βορειοανατολικά νησίδας Γιούρα – Διόρθωση βάθους.

1. Να διορθωθεί σε 18₃ μέτρα, το βάθος 19 μέτρα που σημειώνεται στη θέση:
39° 26' 22'' - 24° 12' 04''
2. Να διορθωθεί σε 18₃ μέτρα, το βάθος 18 μέτρα που σημειώνεται στη θέση:
39° 26' 30'' - 24° 12' 00''

XEE: **3312** (1) [258/2003], **31** (INT 3704) (2) [209/2003]

(Πληροφορία : Υ.Υ)

Αριθ. Αγγελ **100/04**

ΜΕΣΟΓΕΙΟΣ ΘΑΛΑΣΣΑ– ΕΛΛΑΣ – Νήσος Ρόδος – Νότια λιμένα Ρόδο – Κέντρο Επισκευής και διαχείμασης σκαφών αναψυχής, τοποθέτηση και λειτουργία φανών.


1. Να σημειωθεί :* Αν Ερ3δ3Μ στη θέση : 36° 25' 15'' - 28° 14' 04''
2. Από ανωτέρω φανού να σημειωθεί απλή συνεχής γραμμή προς 190° επί 610 μέτρα και από εκεί προς 260° μέχρι την ακτή

XEE: **453** [162/2003], **451** [ΝΕΑ ΕΚΔΟΣΗ 2003]

(Πληροφορία : Υ. Φάρων)

Αριθ. Αγγελ **101/04**

ΜΕΣΟΓΕΙΟΣ ΘΑΛΑΣΣΑ– ΤΟΥΡΚΙΑ – Δυτικές ακτές –Baba Br– Racon.

1. Να σημειωθεί :  Racon (K), στο φανό στη θέση : 39° 28', 80 - 26° 03', 90

XEE: **3321** [282/2003]

(Πληροφορία : Αγγλική Αγγελία 2460/2003)

IV

ΟΔΗΓΙΕΣ ΔΙΟΡΘΩΣΕΩΣ ΦΑΡΟΔΕΙΚΤΗ ΕΛΛΗΝΙΚΩΝ ΑΚΤΩΝ ΕΚΔΟΣΕΩΣ 2003

1. Οι διορθώσεις (αλλαγές, προσθήκες, διαγραφές) του Φαροδείκτη περιέχονται στο μέσο IV των μηνιαίων τευχών των Αγγελιών για τους Ναυτιλλόμενους και δίδονται κατά στήλες ως ακολούθως:
 - α. **Πρώτη στήλη:** Αναγράφεται ο Αριθμός Ελληνικού Φαροδείκτη (ΑΕΦ) που επηρεάζεται από την διόρθωση. Εφόσον ο αναγραφόμενος ΑΕΦ δεν υπάρχει στον Φαροδείκτη, τότε πρόκειται για νέο και τα στοιχεία του πρέπει να καταχωρηθούν στην ανάλογη μεταξύ των ΑΕΦ σειρά του Φαροδείκτη.
 - β. **Λοιπές στήλες:**
 - (1) - - Με δύο παύλες σημειώνονται όσες στήλες δεν επηρεάζονται, ενώ σ' αυτές που επηρεάζονται, αναγράφονται τα στοιχεία που πρέπει να καταχωρηθούν διαγραφομένως συγχρόνως όλων των παλαιών.
 - (2) Με πλάγια γράμματα δίδονται οδηγίες για να καλυφθούν ειδικές περιπτώσεις (διαγραφή στήλης ή όλων των στηλών φανού που καταργείται).
2. Συνιστάται μικρής εκτάσεως διορθώσεις να καταχωρούνται με το χέρι, ενώ προσθήκες νέων ΑΕΦ ή διορθώσεις μεγάλης εκτάσεως να αποκόπτονται και να επικολλούνται στον Φαροδείκτη.
3. Μνεία για την καταχώρηση των μηνιαίων διορθώσεων να αναγράφεται στον παρακάτω πίνακα.

Αριθ. Αγγελ. 102/2004

1	2	3	4	5	6	7	8
5693	KAMMENA BOYPLA	Κεφαλή ΒΑ λιμενοβραχίονα Μαρίνας	38 47, 0 22 47, 1	Αν Ερ 4δ	7	6	Σιδηρόπλεκτος οβελός με εξώστη, μεταλλική στήλη και ερυθρά οριζόντια λουρίδα Ύψος 5,80 μ. Σχ.21
<i>E ...</i>	KAMENA VOURLA	NE. Mole Head Marina		F I . R 4s 0,8+ <u>3,2</u> =4δ/s			Metal framework with gallery, metal column and red band Height 5,80m Fig.21
5693,1	KAMMENA BOYPLA	Κεφαλή ΝΔ λιμενοβραχίονα Μαρίνας	38 46, 9 22 47, 1	Αν Πρ 4δ	9	6	Σιδηρόπλεκτος οβελός με εξώστη, μεταλλική στήλη και πράσινη οριζόντια λουρίδα Ύψος 5,80 μ. Σχ.21
<i>E ...</i>	KAMENA VOURLA	SW. Mole Head Marina		F I . G 4s 0,8+ <u>3,2</u> =4δ/s			Metal framework with gallery, metal column and green band Height 5,80m Fig.21

IV

IV

5695	ΑΓ. ΣΕΡΑΦΕΙΜ	ΝΑ άκρο αλιευτικού καταφυγίου	38 49, 7 22 42, 8	Αν Πρ 3δ	8	3	Σιδηρόπλεκτος οβελός με εξώστη, μεταλλική στήλη και πράσινη οριζόντια λουρίδα Ύψος 5,80 μ. Σχ.21
<i>E ...</i>	ΑΓ. ΣΕΡΑΦΕΙΜ	SE. end of Fishing H.		F I . G 3s 0,3+ <u>2,7</u> =3δ/s			Metal frame work with gallery, metal column and green band Height 5,80m Fig.21
5695,1	ΑΓ. ΣΕΡΑΦΕΙΜ	ΒΔ άκρο αλιευτικού καταφυγίου	38 49, 8 22 42, 7	Σπ Πρ 1δ	8	3	Σιδηρόπλεκτος οβελός με εξώστη, μεταλλική στήλη και πράσινη οριζόντια λουρίδα Ύψος 5,80 μ. Σχ.21
<i>E ...</i>	ΑΓ. ΣΕΡΑΦΕΙΜ	NW. end of Fishing H.		Q. G 1s 0,2+ <u>0,8</u> =1δ/s			Metal framework with gallery, metal column and green band Height 5,80m Fig.21
5695,2	ΑΓ. ΣΕΡΑΦΕΙΜ	Κεφαλή Α. λιμενοβραχίονα εισόδου αλιευτικού καταφυγίου	38 49,7 22 42, 8	Στ Πρ	5	3	Λευκή μεταλλική στήλη με πράσινη οριζόντια λουρίδα Ύψος 3,2 μ.
<i>E ...</i>	ΑΓ. ΣΕΡΑΦΕΙΜ	E. Mole head Entrance Fishing H.		F. G			White metal column with green band Height 3,2 m
5695,3	ΑΓ. ΣΕΡΑΦΕΙΜ	Κεφαλή Δ. λιμενοβραχίονα εισόδου αλιευτικού καταφυγίου	38 49,7 22 42, 8	Στ Ερ	5	3	Λευκή μεταλλική στήλη με ερυθρά οριζόντια λουρίδα Ύψος 3,2 μ.
<i>E ...</i>	ΑΓ. ΣΕΡΑΦΕΙΜ	W. Mole head Entrance Fishing H.		F. R			White metal column with red band Height 3,2 m

IV

IV

7670	--	--	--	--	10	--	Λευκή εξαγωνικό θυλάκιο με στήλη, εξώστη και ερυθρά οριζόντια λουρίδα Ύψος 8,30μ. Σχ.15
<i>E 4667</i>							White hexagonal hut with column and gallery with red band Height 8,30 m Fig.15
8165	--	37 34, 3 25 06, 7	--	--	--	--	--
<i>E</i>							

IV

V

Αριθ. Αγγελ. 103/04

ΠΑΛΗΓΓΟΣ ΤΟΜΟΣ Α΄ (Εκδόσεως 1996) - Συμπληρωματικό Φυλλάδιο 3/2002 – Όρμος Ναυαρίνου – Υποβρύχιος αγωγός λυμάτων, φωτοσημαντήρας

73

Α 44 Μετά: «Λιμένα Πύλου (βλ.3.19).» **πρόσθεσε:** «Υποβρύχιος αγωγός λυμάτων εκκινεί από σημείο της ακτής που βρίσκεται 0,9 μίλια βόρειο-βορειοανατολικά της Άκρας Αγ. Νικολάου (Βαρέλα) και εκτείνεται προς τα δυτικά επί 320 μέτρα. Το άκρο του αγωγού επισημαίνεται με κίτρινο φωτοσημαντήρα με σπινθηρίζον κίτρινο φως.»

(Πληροφορία: ENVITEC A.E)

Αριθ. Αγγελ. 104/04

ΠΑΛΗΓΓΟΣ ΤΟΜΟΣ Α΄ (Εκδόσεως 1996) - Συμπληρωματικό Φυλλάδιο 3/2002 στενό Ρίου – Αντιρρίου- Πρόοδος κατασκευαζόμενης Γέφυρας και φωτοσημαινόμενος διάυλος.

Το κείμενο του Συμπληρωματικού Φυλλαδίου που αφορά στην διόρθωση της σελίδας 120 στίχος Δ 50 να αντικατασταθεί με το ακόλουθο:

120

Δ 50 πρόσθεσε: Στο στενό ολοκληρώνονται τα έργα κατασκευής γέφυρας (2004) ένεκα των οποίων η διέλευση των πλοίων, μέχρι ύψους 45 μέτρων, εκτελείται μεταξύ των πυλώνων Μ2 και Μ3 δια μέσου διαύλου τα όρια του οποίου καθορίζονται με τέσσερις (4) φωτοσημαντήρες. Λεπτομέρειες απεικονίζονται στον ΧΕΕ 231/3 και οδηγίες διελεύσεως ανακοινώνονται με προαγγελία για του ναυτιλλόμενους

(Πληροφορία .Υ. Φάρων – Κ.Α. Πάτρας)

Αριθ. Αγγελ. 105/04

ΠΑΛΗΓΓΟΣ ΤΟΜΟΣ Α΄ (Εκδόσεως 1996) - Συμπληρωματικό Φυλλάδιο 3/2002 – Νήσος Μαθράκι – Διόρθωση γεωγραφικών συντεταγμένων αλιευτικού καταφυγίου.

326

Α 53 Αντί : «29° 31΄, 0 Α)» **διάβαζε** «19° 31΄, 0 Α)»

(Πληροφορία : Υ.Υ)

V

Αριθ. Αγγελ **106/04**

ΠΛΟΗΓΟΣ ΤΟΜΟΣ Γ΄ (Εκδόσεως 1991) - Συμπληρωματικό Φυλλάδιο 5/2002 – Βόρειος Ευβοϊκός κόλπος – Λιμενίσκος (Μαρίνα) Καμμένα Βούρλα.

138

A 43 Μετά: « (2.067) κάτοικοι» **πρόσθεσε:** « **Ο λιμενίσκος (Μαρίνα) Καμμένα Βούρλα,** βρίσκεται στο βορειοανατολικό όριο του όρμου και προστατεύεται από κεκαμμένο λιμενοβραχίονα συνολικού μήκους 140 μέτρων στη κεφαλή του οποίου λειτουργεί φανός με αναλάμπον ερυθρό φως (ΑΕΦ 5693 – Ε...) και μικρή λιθοριπή, μήκους 20 μέτρων, στο άκρο της οποίας λειτουργεί φανός με αναλάμπον πράσινο φως (ΑΕΦ 5693, 1 – Ε...). Τα παράλια του λιμενίσκου είναι κρυπιδιωμένα και η είσοδος του έχει άνοιγμα 20 μέτρα περίπου.

(Πληροφορία :Y.Y)

Αριθ. Αγγελ. **107/04**

ΠΛΟΗΓΟΣ ΤΟΜΟΣ Γ΄ (Εκδόσεως 1991) - Συμπληρωματικό Φυλλάδιο 5/2002 – Βόρειος Ευβοϊκός κόλπος – Λιμενίσκος (αλιευτικό καταφύγιο) Άγιος Σερραφείμ.

139

A 32 - 33 Αντί : «μικρός προβλήτας...πλοιαρίων» **διάβαζε :** «Ο ομώνυμος λιμενίσκος (αλιευτικό καταφύγιο) που έχει ιδιόμορφο σχήμα (σχήμα καϊκιού) για την προστασία του από προσχώσεις και βρίσκεται σε απόσταση 140 μέτρα από την ακτή με την οποία συνδέεται με γέφυρα πρόσβασης (επί τσιμεντένιων βάθρων) μήκους 140 μέτρων και πλάτους 6 μέτρων. Στο βορειοδυτικό άκρο του λιμενίσκου λειτουργεί φανός με σπινθηρίζον πράσινο φως (ΑΕΦ 5695,1 Ε...) ενώ στο νοτιοανατολικό άκρο του λειτουργεί φανός με αναλάμπον πράσινο φως (ΑΕΦ 5695 – Ε...). Η είσοδος του είναι στραμμένη προς τα νοτιοδυτικά, έχει άνοιγμα 20 μέτρα περίπου και επισημαίνεται με φανό με σταθερό πράσινο φως (ΑΕΦ 5695,2 – Ε...) δεξιά και φανό με σταθερό ερυθρό φως (ΑΕΦ 5695,3 – Ε...) αριστερά για τον εισερχόμενο».

(Πληροφορία :Y.Y – Y. Φάρων)

Αριθ. Αγγελ. **108/04**

ΠΛΟΗΓΟΣ ΤΟΜΟΣ Γ΄(Εκδόσεως 1991)-Συμπληρωματικό Φυλλάδιο 5/2002 –Όρμος Μαραθώνος – Πρόβολοι εκβολής αγωγού ομβρίων.

41

A 30 Μετά: « σημείο αναγνώρισεως ». **πρόσθεσε :** «Περί το μέσο των παραλίων του μυχού του όρμου Μαραθώνα υπάρχουν δύο (2) παράλληλοι πρόβολοι εκβολής αγωγού ομβρίων μήκους 60 μέτρων περίπου».

(Πληροφορία: ΕΥΔΑΠ)

V

Αριθ. Αγγελ. 109/04

ΠΛΟΗΓΟΣ ΤΟΜΟΣ Δ΄ (Εκδόσεως 1987) -Συμπληρωματικό Φυλλάδιο 6/2003– Νότια λιμένα Ρόδου – Κέντρο επισκευής και Διαχείμασης σκαφών αναψυχής, τοποθέτηση και λειτουργία φανών.

375

17 Μετά : « αναλάμπων ερυθρό φως» πρόσθεσε : « Κέντρο επισκευής και διαχείμασης σκαφών αναψυχής, βρίσκεται αμέσως ανατολικά του νοτιότερου των ιστών και προστατεύεται από κεκαμμένο λιμενοβραχίονα συνολικού μήκους 700 μέτρων περίπου που εκκινεί από του εργοστασίου «Ρόδια» κατευθύνεται προς βορρά περίπου και στη κεφαλή του λειτουργεί φανός με αναλάμπων ερυθρό φως (ΑΕΦ 9622, 2 – Ε ..). Από σημείο της ακτής έναντι του ανωτέρω φανού, εκκινεί κεκαμμένος λιμενοβραχίονας συνολικού μήκους 300 μέτρων περίπου που κατευθύνεται αρχικά προς νοτιοανατολικά επί 170 μέτρα περίπου και στη συνέχεια κάμπτεται προς νότο περίπου επί 130 μέτρα. Στο σημείο καμπής του προς νότο λειτουργεί φανός με αναλάμπων πράσινο φως (ΑΕΦ 9622 – Ε...) ενώ στη κεφαλή του λειτουργεί φανός με αναλάμπων πράσινο φως (ΑΕΦ 9622, 1 – Ε ...). Η είσοδος του που είναι στραμμένη προς βορρά έχει άνοιγμα 50 μέτρα περίπου»

(Πληροφορία : Υ.Φάρων)

Αριθ. Αγγελ. 110/04

ΠΛΟΗΓΟΣ ΤΟΜΟΣ Δ΄ (Εκδόσεως 1987) -Συμπληρωματικό Φυλλάδιο 6/2003–Νήσος Ικαρία – Όρμος Λευκάδος Ευαγγελισμός – Κυματοθραύστης.

251

42 Μετά : « ανοικτά της » πρόσθεσε: « παρά το νοτιοδυτικό όριο του όρμου υπάρχει κυματοθραύστης (από λιθοριπή) μήκους 95 μέτρων περίπου (αποτελεί τμήμα κατασκευαζόμενου λιμενοβραχίονα λιμενίσκου (Μαρίνας), τα έργα κατασκευής του οποίου διακόπηκαν).»

(Πληροφορία: Λ/Σ Αγίου Κηρύκου)

Αριθ. Αγγελ. 111/04

ΠΛΟΗΓΟΣ ΤΟΜΟΣ Δ΄ (Εκδόσεως 1987) -Συμπληρωματικό Φυλλάδιο 6/2003– ΤΟΥΡΚΙΑ Δυτικές ακτές – Babá Br – Racon

Το κείμενο του Συμπληρωματικού Φυλλαδίου που αφορά στην διόρθωση της σελίδας **106** στίχος **21**, να αντικατασταθεί με το ακόλουθο

106

21 Αντί : « φάρο (Ε4588)» διάβαζε : φάρο (Ε 4588) που εκπέμπει δέσμη τεσσάρων (4) λευκών αναλαμπών και με Racon (Κ).»

(Πληροφορία: Αγγλική Αγγελία 2460/2003)

VI

Αριθ. Αγγελ. 112/04

ΜΕΣΟΓΕΙΟΣ και ΜΑΥΡΗ ΘΑΛΑΣΣΑ – Νέα Έκδοση, κατάργηση ΧΒΝ - Ενημέρωση Ευρετηρίου Ν. Χαρτών και Ν. Εκδόσεων του Βρετανικού Ναυαρχείου περιοχής Μεσογείου και Μαύρης Θάλασσας, προσωρινή έκδοση της Υ.Υ. (προσωρινή έκδοση 2003).

Το Ευρετήριο Ν Χαρτών και Ν. Εκδόσεων του Βρετανικού Ναυαρχείου περιοχής Μεσογείου και Μαύρης Θάλασσας της Υ.Υ. (προσωρινή έκδοση 2003) να ενημερωθεί ως ακολούθως :

1 Σελίδα, στη στήλη «New Edition» του ΧΒΝ

2 Σελίδα, στη στήλη «New Edition» του ΧΒΝ

(Πληροφορία : Τεύχη Αγγλικών Αγγελιών 1 και 9/2004)

VII

**Προαγγελίες για τους Ναυτιλλόμενους της περιοχής
Μεσογείου - Μαύρης Θάλασσας (περιοχής III) που ισχύουν
την 20 Απριλίου 2004
Σχετική Αγγελία αριθ. 15 / 2004**

NAVAREA THREE Warnings

- 121 EGYPT
Offshore rig "ATTOWD HUNTER" established in psn: 32-07,72 030-47,61E.
- 132 EGYPT
Offshore rig "ACTINIA" established until 22 APR 04 in psn 31-55.8N 031-59.2E.
- 141 BLACK SEA
Control correction station NR 086 DGPS/GLOSNASS established in psn 46-22.7N
033-44.8E. Operate test regime, frequency 297 Khz.
- 145 TUNISIA E. COAST
Tunnynet "RAS EL AMMAR" (sidi Dauded) established, marked by the follow cardinal lightbuoys:
North cardinal lightbuoy: 37-02,93N 010-51,98E
South cardinal lightbuoy: 37-00,50N 010-51,98E
West cardinal litghtbuoy: 37-01,88N 010-50,31E.
- 2,- Cancel NAVAREA THREE 112/04
- 158 GIBRALTAR STRAIT.
Rebroadcast warning from Comnavsouth.
1.- From 29 JAN 04 until further notice, NATO warships are conducting escort operations in the Strait of Gibraltar in order to maintain security in the area and to ensure the safe transit of designated Allied ships.
All vessels sailing through the Strait of Gibraltar are requested to keep 500 yards clear of escort formations and are advised to listen on VHF Channel 16.
Any vessel approaching a military formation without establishing communications may be considered as having potentially hostile intentions.
Nothing in this navwarn is intended to impede or interfere with the freedom of navigation.
This warning is published solely to advise about the heightened state of readiness of NATO forces.
2.- Cancel NAVAREA THREE 104/04.
- 170 TUNISIA E COAST

VII

Lighthouse "B" Cap Bonn gaz pipeline ins psn 37-02N; 011-06E unlit.

- 182 MALTA
Semi-submerged rig "ZAGREB-1" established in psn 35-47.50N 014-30.50E,
with nine anchors layed.
Navigation prohibited in a circular area 500 metres radius centred in this
position.
- 186 AEGEAN SEA
Cable operations by cable ship "PERTINACIA", from 13th APR 04 till further
notice, between the psns:
39-22.4N 025-46.2E
39-15.0N 025-42.3E
39-06.8N 025-40.5E
39-04.0N 025-39.2E
39-47.6N 025-33.0E
39-31.2N 025-20.7E
38-18.0N 025-23.2E
1000 metres berth requested.
- 192 MALTA CHANNEL
C/S "ILE DE BATZ" will carry out cable laying operations between Balluta bay
(Malta) and Catania (Sicily) from 21 APR 04 till 02 JUN 04. The cable will be
laid in the following psns
35° 54',8N., 014° 29',6E
35° 59',1N., 014° 38',1E
36° 08',7N., 015° 03',2E
36° 11',8N., 015° 08',5E
36° 23',4N., 015° 17',2E
36° 34',9N., 015° 24',7E
37° 00',0N., 015° 37',2E
37° 15',7N., 015° 31',2E
37° 22',8N., 015° 18',9E
37° 25',6N., 015° 08',7E
37° 26',8N., 015° 05',2E.
- 193 ADRIATIC SEA
Firing exercises on 21 and 22 APR 04 from 0700 UTC till 1000 UTC in area
bounded by
43° 33',0N., 015° 57',7E
43° 28',0N., 015° 56',7E
43° 27',5N., 015° 37',2E
43° 36',0N., 015° 33',2E
43° 38',0N., 015° 50',7E
43° 33',0N., 015° 57',7E
- 194 ALGERIA
Ras Rosa lighthouse works with rescue light, in psn: 36° 56',8N., 008° 14',4E.

VII

- 195 BLACK SEA
 R/S "ISKATEL" will carry out geophysical survey from 23 APR 04 till 30 DEC 04 in area bounded by:
 46° 13',2N., 031° 09',2E
 45° 18',0N., 031° 24',5E
 44° 26',7N., 031° 38',7E
 44° 18',3N., 031° 49',0E
 44° 53',2N., 030° 07',5E
 45° 07',7N., 030° 01',5E
 45° 36',0N., 029° 57',0E
 45° 58',2N., 030° 23',7E
 Ship towing a cable of two miles length wiht device
 Three miles berth requested.
- 196 BLACK SEA
 Mine located on 17 APR 04 in psn: 45° 35',0N., 031° 39',0E.

PART 2

Summary of drilling rigs updated to NAVAREA THREE 196 / 04 warning.

ZONE Name.	Lat.	Long.
Mediterranean Sea S/SE.		
Unknown	31° 24,1N	030° 12,0E
Unknown	31° 24,5N	030° 14,2E
Unknown	31° 27,3N	030° 05,7E
P. Fouad (SE-1)	31° 29',7 N.	032° 34',7 E.
P. Fouad (M-SE2)	31° 30',9 N.	032° 31',6 E.
P. Fouad	31° 33,7N	032° 29,3E
Darfeel (1)	31° 34,0N	032° 26,0E
Darfeel	31° 34',3 N.	032° 26',1 E.
Unknown	31° 34,5N	030° 07,3E
Unknown	31° 34,8N	030° 07,8E
Nidoco 9	31° 35,0N	031° 16,1E
Sedco Forex Express	31° 35',9N	029° 29',3E
Karous (1)	31° 37',8 N.	032° 14',1 E.
Baltim S-1	31° 39,5N	031° 14,3E
Wakar	31° 42,3N	032° 24,5 E
Mari - B	31° 44',1 N	034° 17',6E
Baltim East	31° 46,9N	031° 14,7 E
Jim Cunningham	31° 43',9 N.	029° 53',9 E.
Temsah	31° 51,7N	032° 06,4 E
West Aken	31° 54,9 N	031° 54,1 E

VII

Happy	31° 55'1 N	031° 51,3 E
Adrytic 4	31° 55,'5 N.	032° 31',3 E.
Actinia	31° 55',8 N	031° 59',2E
Atwood Hunter	32° 07',7 N.	030° 47',6 E.
El Bibene	33° 26'5 N	011° 18'1 E
Santa Fe 136	33° 41'4 N	011° 38'7 E.
Didon	33° 47'2 N.	011° 53'6 E.
BD1	33° 51',7 N.	012° 03',5 E.
Amilcar	34° 05',0 N.	011° 34',0 E.
Ashtart 6	34° 17'0 N.	011° 25'3 E.
Miskar	34° 22'0 N.	011° 52'0 E.
7 November	34° 23',0 N.	012° 15',0 E.
Isis	34° 34'1 N.	012° 31'6 E.
Cercina III	34° 41'4 N.	011° 05'8 E.
Cercina VII	34° 41'8 N.	011° 05'2 E.
Cercina II	34° 43'6 N.	011° 06'6 E.
Cercina VI	34° 44'2 N.	011° 05'4 E.
Cercina I	34° 44'7 N.	011° 05'7 E.
Zagreb - 1	35° 47'5 N.	014° 30'5 E.
Bredford Dolphin	36° 02'0 N.	011° 42'0 E.
Atwood Eagle	37° 00'4 N.	013° 37'4 E.
Adriatic Sea -Ionian Sea		
Unknown	40° 50'0 N.	018° 17'0 E.
Bonaccia	43° 36'0 N.	014° 21'2 E.
Panon	44° 04'1 N.	014° 00'4 E.
Marica	44° 04'3 N.	014° 00'6 E.
R. W. Monwel	44° 12'7 N.	012° 42'3 E.
Steward	44° 12'8 N.	012° 46'6 E.
Morena I	44° 13'6 N.	012° 29'0 E.
Armida 1	44° 28'5 N.	012° 27'2 E.